

ROMANIA
JUDEȚUL BACĂU
PRIMĂRIA COMUNEI DOFTEANA
Nr. 1100/8 din 28 septembrie 2017
Data publicării pe site: _____

ANUNȚ

În conformitate cu prevederile Legii nr. 52/2003, privind transparența decizională în administrația publică, republicată (r1), se aduce la cunoștință publică următorul proiect de act normativ

Proiect de hotărâre privind aprobarea atribuirii unor denumiri de străzi în satele componente ale comunei DOFTEANA.

Proiectul de hotărâre, mai sus amintit, cu documentația de bază poate fi consultat:

- pe site-ul Primăriei comunei Dofteana la adresa: www.primariadofteana.ro
- secțiunea Anunturi – Informații de interes general);
- la sediul Primăriei comunei Dofteana (panoul de afișaj);
- la secretariatul comunei Dofteana ;

Proiectul de hotărâre se poate obține în copie, pe bază de cerere depusă la - la secretariatul comunei Dofteana ,

În conformitate cu prevederile art. 7. alin. (4) din Lege nr. 52/2003, începând cu data afișării și până la data de 9 octombrie 2017, se pot trimite în scris propuneri, sugestii și opinii cu valoare de recomandare privind proiectul de hotărâre supus dezbaterii publice.


Propunerile, sugestiile și opiniile privind proiectul de hotărâre, se vor transmite:

- prin e-mail, la adresa nr. pdofteana@yahoo.com
- prin scrisori transmise prin poștă la adresa Primăriei comunei Dofteana - la secretariatul comunei Dofteana;
- persoanele sau organizațiile interesate care transmit în scris propuneri, sugestii sau opinii cu privire la proiectul de hotărâre supus dezbaterii publice vor specifica articolul sau articolele din proiectul de hotărâre la care se referă, menționând data trimiterii și datele de contact ale expeditorului;
- persoana responsabilă cu primirea propunerilor, sugestiilor și opiniilor, formulate și transmise în scris, sau pe e-mail, cu privire la proiectul de act normativ supus dezbaterii publice – este doamna HARBU ELENA-LUMINIȚA .

Dezbaterea publică a proiectului de hotărâre se va organiza în condițiile prevăzute de Legea nr. 52/2003, privind transparența decizională în administrația publică, republicată (r1), dacă acest lucru se solicită în scris de către o asociație legal constituită sau de către o altă autoritate publică.

PRIMAR,

Ec. IOAN BĂLĂȘOR



SECRETAR,

MARIANA SPOIALĂ

A handwritten signature in blue ink, appearing to be "Mariana Spoială", written over a circular official stamp.

PROIECT DE HOTARARE

privind atribuirea de denumiri de străzi în satele componente ale comunei Dofteana,
jud.Bacău

Primarul comunei Dofteana, județul Bacău;

Avand in vedere:

- Referatul nr. 11482/11 august 2017 întocmit de dna Țifrea Anișoara, care propune atribuirea de denumiri de străzi în satele componente ale comunei Dofteana, jud.Bacău;
- Expunerea de motive 11483 /11.08.2017 a primarul comunei Dofteana;
 - Avizul Comisiei juridice, pentru administrație publică, știință, învățământ, cultură, sport, tineret, culte, sănătate, protecție socială, apararea ordinii și liniștii publice, respectarea drepturilor și libertăților cetățenilor;

Potrivit prevederilor:

- prevederile art. 2 lit.d) și art.3 alin.(1) din OG nr.62/2002 privind atribuirea sau schimbarea de denumiri, cu modificările și completările ulterioare;
- prevederile art.3 alin.(2) lit.g) din HG nr.1370/2009 privind organizarea și efectuarea recensământului general agricol din Romania;
- prevederile art.36 alin.(5) lit.d) din Legea nr.215/2001 a administrației publice locale, republicată, cu modificările și completările ulterioare,

In temeiul dispozițiilor art. 48, alin. (2), art.115, alin. (1), lit. b) din Legea nr. 215/2001 a administrației publice locale, republicată, cu modificările și completările ulterioare,


PROPUNE:

Art.1. Se supune aprobării Proiectul de hotărare, privind atribuirea de denumiri de străzi în satele componente ale comunei Dofteana, jud.Bacău, conform Anexelor, 1 - 7 ce fac parte integrantă din prezenta hotărâre.

Art.2. Prezenta Proiect de Hotarare poate fi atacat la Tribunalul Bacau – Sectia a II a Civila si de Contecios Administrativ si Fiscal, potrivit prevederilor Lg.544/2004 privind conteciosul administrativ cu modificările și completările ulterioare.

Art.3. Prezenta Proiect de Hotarare se comunica prin grija Secretarului Comunei Dofteana, Institutiei Prefectului - Judetul Bacau, Comisiei de atribuire de denumiri a județului Bacău și se aduce la cunostinta publică in conditiile legii

Initiator,
Primar
Ec. IOAN BUJOR



Avizat de legalitate,
Secretarul Comunei Dofteana
Mariana Spoiala

A handwritten signature in black ink, appearing to be "Mariana Spoiala", written over a circular official stamp.

**Anexă nr. 1 la Proiectul de hotărare
nr. 11484 din 11.08.2017**

TABEL

cuprinzând denumiri de străzi din satul Dofteana

Nr. crt.	DENUMIREA STRAZII	DELIMITARE	Observatii
1.	Str. Principală	Din limita extravilanului satului Bogata, până în limita extravilanului satului Dofteana	
2.	Str. 1 Decembrie	Din str. Principală până în limita cu intravilanul satului Dofteana	
3.	Str. Fermierului	Din str.Principală până în limita de siguranță a Râului Trotus	
4.	Str. Fântâna cu apă rece	Din str.Principală până în Podul de peste Râul Trotus	
5.	Str. Gării	Din str.Principală până în limita de siguranță cu Linia CFR	
6.	Str. Popasului	Din str.Principală până în Str. Gării	
7.	Str. Castelului	Din str.Principală până în limita cu Trupul de pășune Luncă	
8.	Str. Meșterilor	Din str.Principală până în limita de siguranță cu Linia CFR	
9.	Str. Parcului	Din str.Principală până în limita de siguranță a Podului Larga peste Râul Trotus	
10.	Str. Fabricii	Din str. Parcului până în Str. Castelului	
11.	Str. Păcii	Din str. Principală până în strada Ciungetului	
12.	Str. Garajului	Din str. Păcii până în limita de siguranță a Râului Doftenița	
13.	Str. Prosperității	Din str.Garajului până în str. Păcii	
14.	Str. Dr. David Ernest	Din str.Garajului până în str. Prosperității	
15.	Str. Izvorului	Din str. Păcii până în str. str. Păcii	
16.	Str. Salcânilor	Din str. Păcii până în str. Păcii	
17.	Str. Pinului	Din str. Țărnii până în str. Viitorului	
18.	Str. Malului	Din str. Păcii până în limita de siguranță a Râului Doftenița	
19.	Str. Cimitirului	Din str. Păcii până în limita extravilanului satului Dofteana	
20.	Str. Apicultorului	Din str. Cimitirului până în str. Țărnii	
21.	Str. Țărnii	Din str. Păcii până în limita extravilanului satului Dofteana	
22.	Str. Crizantemelor	Din str. Salcânilor până în limita de siguranță a Râului Doftenița	
23.	Str. Ciocârliei	Din str. Păcii până în str. Salcânilor	
24.	Str. Strungarului	Din str. Podeiului până în str. Salcânilor	
25.	Str. Podeiului	Din str. Păcii până în str. Salcânilor	
26.	Str.Invățător Diaconu	Din str. Țărnii până în limita de siguranță a Pârâului Seaca	
27.	Str. Poarta Țărnii	Din str. Principală până în str. Țărnii	
28.	Str. Orizontului	Din str. Poarta Țărnii până în limita extravilanului satului Dofteana	
29.	Str. Livezilor	Din str. Poarta Țărnii până în limita extravilanului satului Dofteana	
30.	Str.Florilor	Din str. Principală până în str. Țărnii	
31.	Str. Viitorului	Din str. Păcii până în str. Vânătorii de Munte, din satul Seaca	
32.	Str. Zăvoi	Din str. Viitorului până în limita de siguranță a Pârâului Seaca	

**Anexă nr. 1 la Proiectul de hotărare
nr. 11484 din 11.08.2017**

**TABEL
cuprinzând denumiri de străzi din satul Dofteana**

Nr. crt.	DENUMIREA STRAZII	DELIMITARE	Observatii
1.	Str. Principală	Din limita extravilanului satului Bogata, până în limita extravilanului satului Dofteana	
2.	Str. 1 Decembrie	Din str.Principală până în limita cu intravilanul satului Dofteana	
3.	Str. Fermierului	Din str.Principală până în limita de siguranță a Râului Trotus	
4.	Str. Fântâna cu apă rece	Din str.Principală până în Podul de peste Râul Trotus	
5.	Str. Gării	Din str.Principală până în limita de siguranță cu Linia CFR	
6.	Str. Popasului	Din str.Principală până în Str. Gării	
7.	Str. Castelului	Din str.Principală până în limita cu Trupul de pășune Luncă	
8.	Str. Meșterilor	Din str.Principală până în limita de siguranță cu Linia CFR	
9.	Str. Parcului	Din str.Principală până în limita de siguranță a Podului Larga peste Râul Trotus	
10.	Str. Fabricii	Din str. Parcului până în Str. Castelului	
11.	Str. Păcii	Din str. Principală până în strada Ciungetului	
12.	Str. Garajului	Din str. Păcii până în limita de siguranță a Râului Doftenița	
13.	Str. Prosperității	Din str.Garajului până în str. Păcii	
14.	Str. Dr. Ernest	Din str.Garajului până în str. Prosperității	
15.	Str. Izvorului	Din str. Păcii până în str. str. Păcii	
16.	Str. Salcânilor	Din str. Păcii până în str. Păcii	
17.	Str. Pinului	Din str. Țărnii până în str. Viitorului	
18.	Str. Malului	Din str. Păcii până în limita de siguranță a Râului Doftenița	
19.	Str. Cimitirului	Din str. Păcii până în limita extravilanului satului Dofteana	
20.	Str. Apicultorului	Din str. Cimitirului până în str. Țărnii	
21.	Str. Țărnii	Din str. Păcii până în limita extravilanului satului Dofteana	
22.	Str. Crizantemelor	Din str. Salcânilor până în limita de siguranță a Râului Doftenița	
23.	Str. Ciocârliei	Din str. Păcii până în str. Salcânilor	
24.	Str. Strungarului	Din str. Podeiului până în str. Salcânilor	
25.	Str. Podeiului	Din str. Păcii până în str. Salcânilor	
26.	Str.Învățător Diaconu	Din str. Țărnii până în limita de siguranță a Pârâului Seaca	
27.	Str. Poarta Țărnii	Din str. Principală până în str. Țărnii	
28.	Str. Orizontului	Din str. Poarta Țărnii până în limita extravilanului satului Dofteana	
29.	Str. Livezilor	Din str. Poarta Țărnii până în limita extravilanului satului Dofteana	
30.	Str.Florilor	Din str. Principală până în str. Țărnii	
31.	Str. Viitorului	Din str. Păcii până în str. Vânătorii de Munte, din satul Seaca	
32.	Str. Zăvoi	Din str. Viitorului până în limita de siguranță a Pârâului Seaca	

33.	Str. Vișinului	Din str. Viitorului până în limita de siguranță a Pârâului Seaca	
34.	Str. Muncii	Din str. Viitorului până în limita de siguranță a Pârâului Seaca	
35.	Str. Crângului	Din str. Viitorului până în str. Butucarului, sat Ștefan Vodă	
36.	Str. Răchitei	Din str. Viitorului până în str. Crângului	
37.	Str. Nicolae Verdeș	Din str. Viitorului până în str. Constructorului	
38.	Str. Liliacului	Din str. Viitorului până în str. Nicolae Verdeș	
39.	Str. Constructorului	Din str. Păcii până în str. Ștefan cel Mare	
40.	Str. Verii	Din str. Constructorului până în str. Pârâului	
41.	Str. Pârâului	Din str. Păcii până în str. Doftenița, sat ȘT.vodă	
42.	Str. Osoiului	Din str. Viitorului până în str. Țărnii	

**Inițiator Proiect,
Ec. IOAN BUJOR**



**Avizat pentru legalitate
Secretar, Mariana Spoială**

A handwritten signature in black ink, appearing to be 'Mariana Spoială', written over a faint circular stamp.

**Anexă nr. 1 a la Proiectul de hotărare
nr. 11484 din 11.08.2017**

**TABEL
cuprinzând denumiri de străzi din satul Dofteana**

POZITIA 14

DR. DAVID ERNEST

Născut la data de 3 septembrie 1943, în localitatea Iara, județul Cluj și a decedat la data de 2 iulie 2014, fiind înmormântat la Cimitirul Bisericii Romano - Catolice din satul Seaca, comuna Dofteana, județul Bacău.

A studiat Facultatea de Medicină și Farmacie din Cluj.

A fost căsătorit timp de 41 de ani cu doamna David Clara, care a fost profesor, în prezent pensionar.

A avut 2 copii, David Csaba Vasile, care este profesor de sport la Școala Scarlat Longhin Dofteana și David Zsolt Alexandru, care este medic de familie la Dispensarul din comuna Dofteana, județul Bacău.

A fost timp de 7 ani medic în localitatea Lipova din județul Bacău și timp de 33 de ani medic medicină de familie în comuna Dofteana, județul Bacău.

POZITIA 26

ÎNVĂȚĂTOR VASILE DIACONU

Diaconu Vasile s-a născut la data de 17.08.1911, în comuna Dofteana, județul Bacău.

În anul 1933 a absolvit cursurile Scolii Normale, iar la data de 1 februarie 1936, s-a angajat ca învățător la Școala Bogdana - Borzești, iar la data de 1 noiembrie 1936 a încetat activitatea la aceasta Școala. Din data de 1 noiembrie 1936 și până la data de 1 august 1937 a fost angajat ca învățător la Școala Păltiniș din Asău, apoi din 15 septembrie 1937 până la 1 septembrie 1940 a fost învățător la Școala Frumoasa Făgețel, Ciuc, de la data de 1 septembrie 1940 și până la 1 august 1952, a fost învățător la Școala Dofteana, apoi din 1 septembrie 1952 și până în 31 august 1954, a fost învățător la Școala nr. 1 Oituz, Tg. Ocna, iar din 1 septembrie 1954 și până 1 august 1973 când a ieșit la pensie a fost învățător la Școala Dofteana.

La data de 24 mai 1954, s-a căsătorit cu numita Tudorache Eugenia, născută la data de 18 martie 1905, în comuna Coțofănești, raionul Adjud, Regiunea Bacău. Cei doi nu au avut copii.

POZITIA 37

ÎNVĂȚĂTOR NICOLAE VERDEȘ

Nicolae Verdeș s-a născut la Bălți, azi Republica Moldova, iar la 1 septembrie 1902, este numit diriginte director al Școlii Dofteana. A urmat cursurile Școlii Normale Vasile Lupu din Iași pe care a absolvit-o în anul 1901. A fost un an învățător la Școala din Leontinești, com. Ardeoani, după care este transferat la Școala din Dofteana. Localul de școală, construit în anul 1884, datorită creșterii numărului de elevi, devine insuficient și din acest motiv, înv. Nicolae Verdeș se străduiește pentru a se construi un nou local de școală, pe terenul donat de Creditul Funciar Rural.

În anul 1928, la intervenția înv. Nicolae Verdeș, conducerea Direcției Creditului Financiar Rural a donat pentru înființarea unui atelier școlar, toate instrumentele necesare unui atelier de fierărie. În v. Nicolae Verdeș, a făcut parte și din comitetul de construcție al școlii din satul Larga. Menționăm că în anul 1910, a scos Manualul de geografie al județului Bacău aprobat de Minister care s-a predat elevilor de clasa a II a primară.

În anul 1937 s-a transferat în orașul Tg. Ocna și după 2 ani în 1939, s-a pensionat.

**Inițiator Proiect,
Ec. IOAN BUJOR**



**Avizat pentru legalitate
Secretar, Mariana Spioală**



**Anexă nr. 2 la Proiectul de hotărare
nr. 11484 din 11.08.2017**

**TABEL
cuprinzând denumiri de străzi din satul Cucuieți**

Nr. crt.	Denumirea strazii	Delimitare	Obs
1	Str. Huitoare	Din extravilanul satului Larga până în str. Lozie și str. Centru	
2	Str. Lozie	Din str. Huitoare până în str. Ulița Țărnii	
3.	Str. Energiei	Din str. Lozie până în extravilanul satului Cucuieți	
4.	Str. Tineretului	Din str. Lozie până în extravilanul satului Cucuieți	
5.	Str. Mihai Eminescu	Din str. Lozie până în extravilanul satului Cucuieți	
6.	Str. Plopilor	Din str. Lozie până în extravilanul satului Cucuieți	
7.	Str. Ulița Țărnii	Din extravilanul Satul Cucuieți, până în str. Valea - Codrului	
8.	Str. Centru	Din str. Huitoare până în str. Valea Codrului	
9.	Str. Calea Cimitirului	Din str. Centru până în extravilanul satului Cucuieți	
10.	Str. Lutăriei	Din str. Centru până în extravilanul satului Cucuieți – punct Chiscu Bordii	
11.	Str. Fântâniei	Din str. Centru – până în str. Lozie	
12.	Str. Socilor	Din str. Centru până în extravilanul satului Cucuieți – punct Parloage	
13.	Str. Scurtă	Din str. Socilor, până în extravilanul satului Cucuieți –	
14.	Str. Calea Troțușului	Din str. Centru – până în Strada Lozie	
15.	Str. Primăverii	Din str. Centru – până în Strada Lozie	
16.	Str. Morii	Din str. Centru – până în Strada Lozie	
17.	Str. Stăncești	Din str. Centru – până în extravilanul satului Cucuieți punct Chisc	
18.	Str. Valea Codrului	Din str. Ulița Țărnii până în Str. Prundului	
19.	Str. Dosului	Din str. Valea Codrului până în extravilanul satului Cucuieți	
20.	Str. Prundului	Din str. Valea Codrului până în limita extravilanului satului Cucuieți	
21.	Str. Podei	Din str. Valea Codrului până în limita extravilanului satului Cucuieți	
22.	Str. Săratu	Din str. Valea Codrului până în limita extravilanului satului Cucuieți	
23.	Str. Cărpiniș	Din str. Valea Codrului până în limita extravilanului satului Cucuieți	

**Inițiator Proiect,
Ec. IOAN BUJOR**




**Avizat pentru legalitate
Secretar, Mariana Spoială**

**Anexă nr. 3 la Proiectul de hotărare
nr. 11484 din 11.08.2017**

**TABEL
cuprinzând denumiri de străzi din satul Hăghiac**

Nr. crt.	DENUMIREA STRAZII	DELIMITARE	Obs
1.	Str. Ciungetului	Din str. Păcii până în str. Calea Nemirei	
2.	Str. Calea Nemirei	Din str. Ciungetului până în limita cu extravilanul satului Hăghiac	
3.	Str. Invățător Sava Maria	Din str. Ciungetului până în str. Ciungetului	
4.	Str. Gârlei	Din str. Ciungetului până în limita de siguranță cu Râul Doftenița	
5.	Str. Stâncii	Din str. Invățător Sava Maria până la limita de siguranță cu Râul Doftenița	
6.	Str. Islazului	Din str. Invățător Sava Maria până la limita de siguranță cu Pârâul Hăghiac	
7.	Str. Trandafirilor	Din str. Islazului până la limita extravilan sat. Hăghiac	
8.	Str. Nucilor	Din str. Ciungetului până la str. Ciungetului	
9.	Str. Troiței	Din str. Ciungetului până la str. Calea Nemirei	
10.	Str. Victoriei	Din str. Troiței până la limita de pană la limita extravilan sat. Hăghiac	
11.	Str. Arinilor	Din str. Troiței până la limita de pană la limita extravilan sat. Hăghiac	
12.	Str. Merilor	Din str. Troiței până la str. Ciungetului	
13.	Str. Brazilor	Din str. Troiței până la limita extravilan sat. Hăghiac	
14.	Str. Diaconești	Din str. Brazilor până la limita extravilan sat. Hăghiac	
15.	Str. Păcuriței	Din str. Calea Nemirei până la limita extravilan (padure ocool)	
16.	Str. Piatra Șoimului	Din str. Calea Nemirei până la limita extrav. (padure ocool)	
17.	Str. Drumetului	Din str. Ciungetului până la limita intravilanului sat. Șt. Vodă	
18.	Str. Armoniei	Din str. Ciungetului până la str. Ciungetului	
19.	Str. Cișmelei	Din str. Ciungetului până la limita intravilanului sat Șt. Vodă	
20.	Str. Mercur	Din str. Ciungetului până la limita extravilanului sat. Hăghiac	
21.	Str. Aleea Parcului	Din str. Ciungetului până la limita intravilanului sat Șt. Vodă	
22.	Str. Zorilor	Din str. Aleea Parcului până la limita extravilanului sat. Hăghiac	
23.	Str. Unirii	Din str. Aleea Parcului până la limita intravilanului sat Șt. Vodă	
24.	Str. Liliacului	Din str. Unirii până la limita extravilanului sat. Hăghiac	
25.	Str. Viilor	Din str. Unirii până la str. Aleea Parcului	

**Inițiator Proiect,
Ec. IOAN BUJOR**



**Avizat pentru legalitate
Secretar, Mariana Spoială**

**Anexă nr. 3 la Proiectul de hotărare
nr. 11484 din 11.08.2017**

Poz.3

Nascută la data de 26 august 1955, in localitatea Costisa, judetul Neamt si a decedat la data de 23 octombrie 2013, fiind înmormântată la Cimitirul Bisericii Dofteana, judetul Bacau.

Doamna Sava Maria studiile primare le-a facut in satul natal, apoi a urmat Liceul Petagogic Bacau - absolvind in 1976, a mai urmat si Cursurile Scolii Populare de Arta Bacau sectiunea sculptura.

Dupa ce a absolvit Liceul Petagogic Bacau a fost numita invatator la Scoala cu clasele I-VIII St. Voda din localitatea Dofteana activand pana la data decesului.

A fost casatorita timp de 37 ani cu domnul Sava Florin, care a fost invatator la Scoala cu clasele I-VIII din satul Haghiac, comuna Dofteana, judetul Bacau, in prezent este pensionar.

Are nascuti patru copii, Marian nascut la data de 11 septembrie 1980, Florin nascut la data de 20 mai 1977, Maria Magdalena nascuta la data de 24 septembrie 1983, Viorel nascut la data de 2 septembrie 1978.

**Inițiator Proiect,
Ec. IOAN BUJOR**



**Avizat pentru legalitate
Secretar, Mariana Spoială**

A handwritten signature in black ink, which appears to be 'Mariana Spoială', written in a cursive style.

Anexă nr. 4 la Proiectul de
hotărare nr. 11484 din 11.08.2017

TABEL
cuprinzând denumiri de străzi din satul Larga

Nr crt	Denumirea strazii	Delimitare	Obs
1	Str. Brădăţel	Din limita satului Cucuieţi până la limita orasului Dărmăneşti str. Plopului (Pod Păgubeni)	
2	Str. Troţuşului	Din str. Brădăţel până în limita de siguranţă a Râului Troţuş (la Ichim)	
3	Str. Punţii	Din str. Brădăţel până în limita de siguranţă a Râului Troţuş (la Bogasiu)	
4	Str. Pârâul Tomii	Din str. Brădăţel până în limita cu Trupul de păşune (la Bujor)	
5	Str.Topliţa	Din str. Brădăţel până la extravilanul satului Larga (la Ster)	
6	Str. Calea Barcuri	Din str.Brădăţel până la str. Valea Lărgii (Preot Apostu)	
7	Str. Podului	Din str.Brădăţel până în Podul peste Râul Troţuş	
8.	Str. Valea Lărgii	Din str.Brădăţel până în extravilanul satului Larga Ocolul Silvic	
9.	Str. Luncii	Din str.Brădăţel până la extravilanul satului Larga Lunca Morii (la Ifrim)	
10	Str. Bisericii	Din str. Brădăţel până în str. Brădăţel - Biserică	
11	Str. Chiscului	Din str Brădăţel până în Trupul de pasune Podei (la Paşcu)	
12	Str. Lunca Morii	Din str.Brădăţel până în estravilanul satului Larga Lunca Morii (la Moară)	

Iniţiator Proiect,
Ec. IOAN BUJOR

Avizat pentru legalitate
Secretar, Mariana Spoială



Anexă nr.5 la Proiectul de hotărare
nr. 11484 din 11.08.2017

TABEL
cuprinzând denumiri de străzi din satul Ștefan-Vodă

Nr. crt	Denumirea strazii	Delimitare	Obs.
1	Str. Ștefan cel Mare	Din str. Constructorului până în limita intravilanului satului Șt.Vodă	
2	Str. Școlii	Din str. Ștefan cel Mare până în str.Valea Câmpului	
3	Str. Prieteniei	Din str. Școlii până în limita intravilanului satului Șt.Vodă	
4	Str. Calul Bălan	Din str. Ștefan cel Mare până în str. Doftenița	
5	Str. Doftenița	Din str. Ștefan cel Mare până în limita de siguranță a Pârâului Doftenița	
6	Str. Ghiocelului	Din str. Doftenița până în limita intravilanului sat Șt.Vodă	
7	Str. Valea Câmpului	Din str. Ștefan cel Mare până în limita extravilanului satului Șt.Vodă	
8	Str.Costache Negrii	Din str. Doftenița până în limita de siguranță a Pârâului Doftenița	
9	Str. Butucarului	Din str. Valea Câmpului până în str. Crângului al satului Dofteana	

Inițiator Proiect,
Ec. IOAN BUJOR

Avizat pentru legalitate
Secretar, Mariana Spoială



**Anexă nr. 6 la Proiectul de hotărare
nr. 11484 din 11.08.2017**

**TABEL
cuprinzând denumiri de străzi din satul Bogata**

Nr. Crt	DENUMIREA STRAZII	DELIMITARE	Obs
1.	Str. Cireșoaia	Din limita intravilanului Cartier Poieni , până în limita extravilanului satului Bogata	
2.	Str. Privighetorii	Din str. Cireșoaia până în limita cu islazul satului Bogata	
3.	Str. Sub Pădure	Din str.Privighetorii până în limita cu Pârâul Bogăți	
4.	Str. Mărului	Din str. Cireșoaia până în Barabașa Ghe.	
5.	Str. Canton	Din str. Cireșoaia până în limita de siguranță cu CFR.	
6.	Str. Pârâul Bogăți	Din str. Cireșoaia până în limita extravilanului satului Bogata	
7.	Str. Bradului	Din str. Pârâul Bogăți , până în limita extravilanului satului Bogata	
8.	Str. Bălțiș	Din str.Pârâul Bogăți până în limita extravilanului din satul Bogata	
9.	Str. Pârâul Mărului	Din str. Cireșoaia până în limita extravilanului satului Bogata	

**Inițiator Proiect,
Ec. IOAN BUJOR**

**Avizat pentru legalitate
Secretar, Mariana Spoială**

