

CAPITOLUL I INTRODUCERE

Elaborarea strategiilor de dezvoltare locală reprezintă unul din pașii cei mai importanți care susțin procesele de dezvoltare locală, condiționând și influențând în bună măsură evoluția acestora. Acest tip de strategii clarifică direcțiile și domeniile spre care se orientează efortul de dezvoltare al comunităților pe termen mediu și lung.

Principiile de bază care au stat la baza elaborării acestei strategii au fost următoarele:

- principiul cunoașterii trăsăturilor locale. Programul a fost elaborat în urma unei analize atente a realităților din această comună;
- principiul realității. Acest plan strategic prezintă potențialul, stadiul de dezvoltare și baza de plecare în cadrul procesului dezvoltării durabile;
- principiul continuității și sustenabilității. Programul va fi îmbunătățit continuu și după adoptarea acestuia de către primărie;
- principiul armonizării cu obiectivele de dezvoltare existente la nivelul Uniunii Europene; Relevanța acestui tip de activitate constă în faptul că, aplicarea strategiei de dezvoltare regională și rurală va conduce la reducerea disparităților din cadrul spațiului rural și la participarea României la propunerile de asistență a U.E

Utilitatea elaborării planurilor de dezvoltare strategică este susținută de argumente, care în esență vizează:

- utilizarea resurselor umane și logistice existente - elaborarea unui plan strategic de dezvoltare locală contribuie, pe termen mediu și lung, la gestionarea mai eficientă a resurselor locale (resurse umane, financiare, logistice etc.), permițând mobilizarea la cote superioare a acestor resurse în vederea atingerii obiectivelor propuse în cadrul planurilor de dezvoltare;
- existența unui plan de dezvoltare – care creează/facilitează obținerea resurselor financiare care să susțină procesele de dezvoltare la nivel local. Planul strategic clarifică pentru toți factorii implicați în programele de ajustare sau dezvoltare socială, care sunt obiectivele urmărite de autoritățile locale pe termen mediu și lung, rolul strategiei de dezvoltare fiind acela de a modifica optica elaborării unor strategii conjuncturale prin care se urmărește elaborarea „strategiilor de supraviețuire imediată” (satisfacerea unor nevoi imediate). Această perspectivă imediată trebuie înlocuită cu perspectiva dezvoltării strategice. **Scopul acestei lucrări este acela de a face o diagnoză a spațiului rural la nivelul comunei DOFTEANA , în vederea identificării principalelor probleme cu care se confruntă această comunitate, precum și definirii unei strategii de dezvoltare rurală.**

Diagnoza acestui spațiu a fost realizată pe mai multe nivele:

- nivel statistic;
- evaluarea activității administrației publice locale;

Strategia de Dezvoltare Durabilă a comunei Dofteana reprezintă un document cuprinzător, care exprimă valorile comunității locale și stabilește obiectivele de dezvoltare, conturând viziunea asupra viitorului comunei, indicând direcții de dezvoltare și punctând traiectoria evoluției printr-o succesiune de proiecte ce urmează a se concretiza într-o listă finală de acțiuni.

De asemenea, Strategia de Dezvoltare se constituie ca principal instrument de lucru al Consiliului Local Dofteana, care va orienta gândirea, decizia și acțiunea către obiectivele superioare sau către premisele obiectivelor. Contextul internațional ales pentru trasarea Strategiei de dezvoltare este definit de aplicarea modelelor europene de dezvoltare socială, economică și de mediu și opțiunea față de modelul de dezvoltare durabilă.

Analiza contextului local a condus la un set compact de informații ce se regăsesc în analiza SWOT.

Cap.II. CONTEXT DE DEZVOLTARE DURABILĂ

II.1 CONTEXTUL INTERNAȚIONAL

Agenda 2030 pentru Dezvoltare Durabilă a rezultat în urma unui proces internațional îndelungat de analiză, care recunoaște că problemele globale se pot rezolva doar prin soluții la nivel global. Modificarea percepției și conștientizarea evoluției fără precedent a societății, creșterea natalității la scară globală, a accelerării economiilor țărilor în curs de dezvoltare și a disparităților sociale au pus în evidență limitele creșterii planetare. Creșterea prețurilor la anumite resurse a evidențiat faptul că Pământul își poate epuiza resursele fizice regenerabile și neregenerabile, conducând la un dezechilibru catastrofal. Bazele progresului în domeniul protecției mediului, corelat cu dezvoltarea, au fost introduse pentru prima dată pe agenda internațională la Conferința de la Stockholm (1972). Rezultatul a fost crearea Programului ONU pentru mediu prin adoptarea unei Declarații privind protecția mediului în scopul de „a apăra și îmbunătăți mediul uman pentru generațiile prezente și viitoare”. La această conferință s-a conferit legitimitate conceptului de dezvoltare durabilă cu cei trei piloni: economic, social și de mediu. Cei trei piloni prin care Agenda 2030 pentru Dezvoltare Durabilă se structurează au fost definiți în Raportul Comisiei Brundtland (1987):

ECHITATEA SOCIALĂ – prin care națiunile în curs de dezvoltare trebuie să aibă posibilitatea de a-și satisface nevoile de bază în ceea ce privește ocuparea forței de muncă, alimentația, asigurarea energiei, apei și canalizării;

CREȘTEREA ECONOMICĂ – la nivelul națiunilor în curs de dezvoltare pentru a se apropia de calitatea vieții din țările dezvoltate;

MEDIUL – cu nevoia de a conserva și îmbunătăți baza de resurse disponibile prin schimbarea treptată a modului în care trebuie să se dezvolte și să fie folosite tehnologiile. Această abordare a fost posibilă prin punerea în evidență a conceptului de „depășire a limitelor”. S-a conștientizat că resursele naturale, de care societatea are nevoie și care sunt limitate, au fost depășite, creând în același timp un dezechilibru ecologic la nivel planetar, prin creșterea economică iresponsabilă. Astfel, s-a constatat că numai prin susținerea simultană a celor trei piloni – social, economic și de mediu – se poate ajunge la o dezvoltare durabilă și la un viitor comun la nivel global. Primul Summit al Națiunilor Unite pentru mediu și dezvoltare de la Rio, în 1992, a abordat reducerea ponderii economice, astfel încât să nu fie afectată capacitatea de menținere a echilibrului biofizic al Pământului, fără a renunța însă la bunăstarea socială. Declarația de la Rio și Agenda 21 au dezvoltat teme de mediu în beneficiul social și anume: calitatea vieții, utilizarea resurselor naturale, protecția bunurilor globale, managementul comunităților umane și creșterea economică.

Summit-ul Mileniului, din 2000, a ratificat Declarația Mileniului, primul document cadru la nivel internațional pentru combaterea sărăciei, a foametei, a bolilor și inegalităților la nivel mondial. Pentru a realiza aspirațiile Declarației Mileniului, s-au definit 8 obiective specifice de dezvoltare, cunoscute ca Obiectivele de Dezvoltare ale Mileniului, 21 de ținte și 60 de indicatori, cu termen de realizare 2015. Conferința ONU privind Dezvoltarea Durabilă Rio+20, din 2012, a elaborat documentul *Viitorul*, care a înregistrat progresele în direcția realizării Obiectivelor de Dezvoltare ale Mileniului și a făcut trecerea către stabilirea

Obiectivelor de Dezvoltare Durabilă pentru Agenda de după 2015. Acest document este o recunoaștere în continuare a importanței celor trei dimensiuni ale dezvoltării durabile – social, economic și de mediu. Agenda 2030 pentru Dezvoltare Durabilă - Transformarea lumii noastre, adoptată la 25 septembrie 2015 de șefii de stat și guvern din 193 de țări, în cadrul Adunării Generale a ONU, este o versiune, fundamental modificată, a cadrului conceptual al dezvoltării durabile, structurate pe un pachet de 17 obiective de dezvoltare durabilă, susținute prin 169 de ținte subiacente. Agenda 2030 solicită acțiuni din partea tuturor țărilor, sărace, bogate și cu venituri medii. Recunoaște că încetarea sărăciei trebuie să fie însoțită de un plan care să contribuie la creștere economică și abordează o serie de nevoi sociale, inclusiv educație, sănătate, protecție socială și locuri de muncă, abordând în același timp problemele combaterii schimbărilor climatice și protecția mediului. Aceasta acoperă, de asemenea, aspecte precum inegalitatea, infrastructura, energia, consumul, biodiversitatea, oceanele și industrializarea. Agenda promovează implicarea tuturor părților interesate, prin democratizarea procesului decizional pe tema dezvoltării durabile. Se subliniază responsabilitatea și rolul generațiilor tinere pentru crearea dezvoltării durabile.

II.2 CONTEXT EUROPEAN

În cadrul UE, începând cu anul 2006, conceptul de dezvoltare durabilă a fost integrat în Strategia pentru o Europă Extinsă, într-o viziune strategică unitară și coerentă, având ca obiectiv general îmbunătățirea continuă a calității vieții pentru generațiile prezente și viitoare, pentru crearea unor comunități durabile, capabile să gestioneze și să folosească resursele în mod eficient și să valorifice potențialul de inovare ecologică și socială al economiei, în vederea asigurării prosperității, protecției mediului și coeziunii sociale.

În 2010, ca o continuare a dezvoltării durabile a UE, a fost adoptată Strategia Europa 2020 de promovare a creșterii inteligente (bazată pe: educație, cercetare, inovare), durabile (bazată pe reducerea emisiilor de carbon, eficiență energetică, resurse regenerabile) și incluzive (crearea de noi locuri de muncă, reducerea sărăciei etc.). Alături de statele membre și respectând principiul subsidiarității UE s-a angajat să devină lider în punerea în aplicare a Agendei 2030 și, implicit, a celor 17 Obiective de Dezvoltare Durabilă.

Comisia Europeană a prezentat în 22 noiembrie 2016 Comunicarea „Pașii următori pentru un viitor european durabil”. Documentul prezintă răspunsul Uniunii Europene la Agenda 2030 și confirmă integrarea obiectivelor de dezvoltare durabilă în cadrul politicii europene și în prioritățile actuale ale Comisiei Europene, evaluarea situației și identificarea celor mai relevante preocupări privind durabilitatea. Prin această comunicare, Uniunea Europeană s-a angajat în favoarea unei dezvoltări durabile prin care „să asigure o viață demnă pentru toți respectând limitele planetei, care să reunească prosperitatea COM(2016)793 - Communication from the Commission to the European Parliament, the Council, the European Economic and Social Committee and the Committee of the Regions “Next steps for a sustainable European future European action for sustainability” . și eficiența economică, societăți pașnice, incluziunea socială și responsabilitatea față de mediu”. Răspunsul UE la Agenda 2030 este de a integra cele 17 ODD în politicile publice ale Uniunii,

În scopul sprijinirii efortului global de construire a unui viitor durabil în colaborare cu partenerii săi. Cele 17 ODD sunt deja urmărite de multe dintre politicile Uniunii Europene, iar România, ca membră a acestei comunități, își propune prin această strategie abordarea integrată a obiectivelor din Agenda 2030 pentru Dezvoltare Durabilă.

II.3 CONTEXT NAȚIONAL

Pornind de la ideea că beneficiile dezvoltării economice trebuie să fie mai mari decât costurile, inclusiv cele legate de conservarea și îmbunătățirea mediului, prima strategie de Dezvoltare Durabilă a României din 1999 a avut ca obiectiv îmbunătățirea progresivă și menținerea bunăstării populației în corelare cu cerințele folosirii raționale a resurselor naturale și ale conservării ecosistemelor. Aderarea la Uniunea Europeană în 2007 a ajustat prioritățile naționale, prin Strategia Națională pentru Dezvoltare Durabilă. Orizonturi 2013-2020-2030 (SNDD), aprobată de Guvernul României la 12 noiembrie 2008, vizând reducerea decalajului socio-economic față de cel al statelor membre ale Uniunii Europene.

Pentru ca dezvoltarea durabilă să reușească în România și, prin urmare Agenda 2030, împreună cu angajamentele Uniunii Europene, această strategie este construită în jurul cetățeanului și nevoilor generațiilor viitoare. Strategia pleacă de la premisa că, dezvoltarea durabilă prezintă un cadru de gândire care, odată însușit de către cetățean, va ajuta la crearea unei societăți mai echitabile, definită prin echilibru și solidaritate și care să poată face față schimbărilor aduse de probleme actuale globale, regionale și naționale, inclusiv scăderea demografică. Grija statului față de cetățean și respectul cetățeanului față de instituții, față de aproapele său, de valorile morale și diversitatea culturală și etnică vor duce la o societate durabilă.

Pe plan economic este nevoie de garantarea unei creșteri economice pe termen lung de care să beneficieze cetățenii României. Deși economia unei țări adeseori se măsoară prin cifre, care nu iau în considerare potențialul cetățeanului, transformarea economiei într-una durabilă și competitivă necesită un nou mod de acțiune care să se centreze pe inovație, optimism și reziliența cetățenilor. O asemenea abordare va crea o cultură a antreprenoriatului în care cetățeanul se poate realiza material și aspirațional.

Sub aspect social este nevoie de o societate coezivă, care să beneficieze de îmbunătățirea sistemului de educație și sănătate, de reducerea inegalităților dintre bărbați și femei, dintre mediul urban și rural, care să conducă la promovarea unei societăți deschise, în care cetățenii se pot simți apreciați și sprijiniți. E nevoie de cultivarea rezilienței populației, în așa fel încât cetățeanul, într-un cadru instituțional echitabil, să își poată realiza visurile acasă. În același timp, statul trebuie să ajute la sporirea potențialului cetățeanului prin abordarea problemelor legate de sănătate, de educație și de limitele pieței libere, probleme la care se poate răspunde prin politici publice, rezultatul fiind un nivel de trai cât mai ridicat pentru toți cetățenii. Sporirea capitalului social – crearea unui simț civic definit prin încredere între cetățeni - va conduce la deblocarea potențialului cetățenilor români pentru a se realiza prin forțe proprii, asigurând totodată și dezvoltarea durabilă a comunităților lor. Conștientizarea importanței mediului a crescut semnificativ în ultimii ani,

atât în ceea ce privește mediul natural, cât și la cel antropic. Protejarea naturii este responsabilitatea tuturor datorită impactului biunivoc om – mediu, dar și o oportunitate a cetățenilor de a se uni într-un scop nobil, prin conștientizarea acestei responsabilități. Realizarea unui mediu antropic durabil poate fi atins prin cultivarea unui sentiment de apartenență și de comunitate, care să elimine simțul singurătății cetățeanului, factor de risc în realizarea potențialului personal și, în ultimă instanță, a funcționării comunitare.

OBIECTIVELE PENTRU DEZVOLTARE DURABILĂ

OBIECTIVUL 1: FĂRĂ SĂRĂCIE

Tinte 2030

- Eradicarea sărăciei extreme pentru toți cetățenii
 - Reducerea cu cel puțin jumătate a numărului de cetățeni care trăiesc în sărăcie relativă
 - Consolidarea sistemului național unitar a serviciilor de intervenție de urgență, reabilitare ulterioară și compensare a pierderilor în caz de calamități naturale, accidente industriale sau evenimente climatice extreme

OBIECTIVUL 2: FOAMETE ZERO

Tinte 2030

- ✚ Eradicarea malnutriției și menținerea ratei obezității sub 10%, similar cu nivelul înregistrat în anul 2014
- ✚ Finalizarea cadastrului agricol
- ✚ Dublarea ponderii agriculturii în PIB-ul României, față de anul 2018
- ✚ Menținerea și extinderea diversității genetice a semințelor, a plantelor cultivate și a animalelor de fermă și domestice și a speciilor sălbatice înrudite
- ✚ Creșterea gradului de valorificare a producției agricole autohtone
- ✚ Creșterea ponderii agriculturii ecologice în totalul producției agricole
- ✚ Menținerea și rentabilizarea unor ocupații și metode tradiționale de valorificare a plantelor medicinale și fructelor de pădure în zona montană. Menținerea tradițiilor locale prin creșterea numărului de produse cu caracteristici specifice în ceea ce privește originea geografică

OBIECTIVUL 3: SĂNĂTATE ȘI BUNĂSTARE

Tinte 2030

- ✚ Asigurarea accesului universal la servicii de informare, educare și consiliere pentru promovarea prevenției și adoptarea unui stil de viață fără riscuri
- ✚ Digitalizarea completă a sistemului de sănătate și, implicit eliminarea documentelor și registrelor tipărite pe suport de hârtie, pentru a eficientiza și a facilita intervențiile medicale, pentru a asigura populației accesul rapid la servicii medicale de calitate, la tratamente și medicamente și pentru monitorizarea eficientă a nevoilor
- ✚ Reducerea prevalenței mortalității materne și infantile, a incidenței cancerului la sân sau de col uterin și a sarcinilor la adolescente, având ca obiectiv prioritar grupurile vulnerabile și defavorizate
- ✚ Reducerea mortalității materne și mortalității neonatale, astfel încât să se situeze sub media UE

- ✚ Creșterea acoperirii vaccinale până la nivelul minim recomandat de OMS pentru fiecare vaccin, prin dezvoltarea unei platforme comune de colaborare între autorități, medici, pacienți, organizații internaționale cu experiență în acest domeniu, reprezentanți ai companiilor în domeniu, precum și alți factori interesați
- ✚ Promovarea conștientizării bolilor psihice, reducerea stigmatului și crearea unui mediu în care cetățenii afectați se simt acceptați și unde pot cere ajutor
- ✚ Stoparea îmbolnăvirii de tuberculoză și combaterea hepatitei și a altor boli transmisibile
- ✚ Reducerea cu o treime a mortalității premature cauzate de bolile netransmisibile prin prevenire și tratament și prin promovarea sănătății și bunăstării mintale
- ✚ Reducerea mortalității cauzate de boli cronice
- ✚ Reducerea consumului de substanțe nocive

OBIECTIVUL 4: EDUCAȚIE DE CALITATE

Tinte 2030

- ✚ Reducerea ratei de părăsire timpurie a sistemului educațional
- ✚ Învățământ axat pe competențe și centrat pe nevoile elevului, căruia să îi fie oferită o mai mare libertate în definirea priorităților de studiu, prin măsuri precum creșterea ponderii de materii opționale
- ✚ Asigurarea faptului că toți elevii dobândesc cunoștințele și competențele necesare pentru promovarea dezvoltării durabile, inclusiv prin educația pentru dezvoltare durabilă și stiluri de viață durabile, drepturile omului, egalitatea de gen, promovarea unei culturi a păcii și non-violenței, aprecierea diversității culturale și a contribuției culturii la dezvoltarea durabilă
- ✚ Accentuarea rolului, în procesul educațional, al educației civice, a principiilor și noțiunilor despre o societate durabilă pașnică și incluzivă, egalitate de gen, despre valorile democrației și pluralismului, despre valorile multiculturalismului, prevenția discriminării și înțelegerea percepției „celuilalt”, despre importanța eradicării violenței cu accent pe fenomenul de violență în școli
- ✚ Modernizarea sistemului de învățământ prin adaptarea metodologiilor de predare-învățare la folosirea tehnologiilor informaționale și creșterea calității actului educațional
- ✚ Organizarea învățământului profesional și tehnic în campusuri special amenajate și dotate; pregătirea personalului didactic bine calificat; elaborarea de curriculum potrivit cerințelor de pe piața muncii prin dezvoltarea de parteneriate, incluziv cu mediul de afaceri
- ✚ Extinderea generalizată a facilităților pentru formarea și perfecționarea continuă pe tot parcursul vieții, sporirea considerabilă a participării la sistemele formale și nonformale de cunoaștere în vederea apropiării României de media performanțelor din statele membre ale UE
- ✚ Extinderea rețelei de centre comunitare de învățare permanentă de către autoritățile locale; continuarea cointeresării companiilor în sprijinirea înrolării angajaților în asemenea programe

- ✚ Creșterea substanțială a numărului de tineri și adulți care dețin competențe relevante, inclusiv competențe profesionale, care să faciliteze angajarea, crearea de locuri de muncă decente și antreprenoriatul
- ✚ Creșterea nivelului de educație financiară a cetățenilor
- ✚ Extinderea în educația formală universitară a dezvoltării durabile ca principii și specializare și accentuarea rolului cercetării interdisciplinare în dezvoltarea unei societăți durabile

OBIECTIVUL 5: EGALITATE DE GEN

Tinte 2030

- ✚ Continuarea reducerii disparității salariale dintre sexe
- ✚ Eliminarea tuturor formelor de violență împotriva femeilor și fetelor, în sferile publice și private, inclusiv a traficului, exploatarea sexuală și a altor tipuri de exploatare
- ✚ Asigurarea participării depline și eficiente a femeilor și a egalității de șanse la ocuparea posturilor de conducere la toate nivelurile de luare a deciziilor în viața politică, economică și publică

II.4 CONTEXT REGIONAL

Programul Operațional Regional pentru regiunea Nord-Est 2021-2027, este un document strategic de programare care acoperă domeniile: specializare inteligentă și inovare, IMM-uri, digitalizare, eficiență energetică, dezvoltare urbană, mobilitate și conectivitate, biodiversitate, infrastructura educațională, turism și cultură/patrimoniu cultural. Luând în considerare nevoile naționale, regionale și locale, obiectivele specifice selectate și Acțiunile/Tipurile de proiecte susțin *Strategia programului* pentru dezvoltarea durabilă și echilibrată a regiunii. Proiectele finanțate au potențialul de a contribui la îmbunătățirea infrastructurii verzi, prin adoptarea unor soluții care să permită reducerea amprentei ecologice a componentei antropice. Adoptarea unor soluții compatibile cu principiile infrastructurii verzi contribuie totodată la îmbunătățirea condițiilor de viață ale comunităților locale, prin asigurarea menținerii condițiilor ecologice optime.

AP 1 - O regiune mai competitivă, mai inovativă

Obiectiv Specific FEDR- Dezvoltarea capacităților de cercetare și inovare și adoptarea tehnologiilor avansate

Acțiuni/Tipuri de proiecte

1. integrarea organizațiilor CDI în structuri, parteneriate și proiecte de cooperare interregionale și internaționale, aliniate domeniilor RIS3
2. consolidarea capacității de cercetare-inovare la nivel regional inclusiv a întreprinderilor și promovarea colaborării între organizațiile CDI și mediul de afaceri
3. sprijinirea transferului tehnologic
4. investiții în infrastructurile proprii ale organizațiilor de CDI / companiilor din domenii de specializare inteligentă
5. sprijinirea dezvoltării clusterelor cu accent pe exploatarea inovativă și completarea verigilor lipsă din cadrul lanțului de valoare
6. dezvoltarea capacității ecosistemului antreprenorial de inovare pentru crearea, maturizarea și internaționalizarea start-up / spin-off în domenii de specializare inteligentă

Obiectiv Specific FEDR -Impulsionarea creșterii și competitivității IMM-urilor

Acțiuni/Tipuri de proiecte

1. investiții pentru facilitarea dezvoltării tehnologice a companiilor
2. investiții în active fixe corporale și necorporale în microîntreprinderi și IMM-uri, pentru dezvoltarea capacității de producție
3. susținerea implementării mecanismelor de economie circulară în companiile românești

Obiectiv Specific FEDR -Dezvoltarea competențelor pentru specializare inteligentă, tranziție industrială și antreprenoriat

Acțiuni/Tipuri de proiecte

1. dezvoltarea capacității administrative a actorilor implicați în elaborarea, implementarea, monitorizarea, evaluarea și revizuirea strategiilor de specializare inteligentă
2. dezvoltarea competențelor la nivelul IMM-urilor, organizațiilor de CDI, entităților implicate în procesul de descoperire antreprenorială
3. crearea unui one-stop-shop regional dedicat proiectelor de cercetare-dezvoltare-inovare

AP 2 - O regiune mai digitalizată

Obiectiv Specific FEDR -Fructificarea avantajelor digitalizării, în beneficiul cetățenilor, al companiilor și al guvernelor

Acțiuni/Tipuri de proiecte

1. susținerea digitalizării administrației și serviciilor publice la nivel local (siguranța publică, servicii și utilități publice, monitorizare energie, mediu, iluminat public, sisteme GIS)
2. transformarea digitală a companiilor prin adoptarea tehnologiilor și instrumentelor digitale care conduc noi modele de afaceri
3. sprijin pentru dezvoltarea Hub-urilor Inovative Digitale (DIH)
4. digitalizarea în învățământul preuniversitar, profesional și tehnic/dual și universitar prin crearea și dezvoltarea unor platforme digitale, baze de date și biblioteci virtuale pentru studenți, live streaming, echipamente și infrastructură de projection and video mapping

AP 3 - O regiune durabilă, mai prietenoasă cu mediul

Obiectiv Specific FEDR - Promovarea eficienței energetice și reducerea emisiilor de gaze cu efect de seră

Acțiuni/Tipuri de proiecte

1. investiții în clădirile rezidențiale în vederea asigurării/îmbunătățirii eficienței energetice, inclusiv activități de consolidare, după caz, în funcție de riscurile identificate și măsuri pentru utilizarea unor surse alternative de energie
2. investiții în clădirile publice în vederea asigurării/îmbunătățirii eficienței energetice, inclusiv activități de consolidare în funcție de riscurile identificate și măsuri pentru utilizarea unor surse alternative de energie
3. încălzire centralizată bazată pe combustibili alternativi/SACET de condominiu

Obiectiv Specific FEDR Îmbunătățirea protecției naturii și a biodiversității, a infrastructurii verzi în special în mediul urban și reducerea poluării

Acțiuni/Tipuri de proiecte

1. regenerarea și/sau reconversia funcțională a spațiilor urbane degradate, a terenurilor virane degradate/ neutilizate/ abandonate, inclusiv prin promovarea investițiilor ce

promovează infrastructura verde în zonele urbane (modernizare și extindere spații verzi existente)

Obiectiv Specific FEDR- Promovarea mobilității urbane multimodale sustenabile

Acțiuni/Tipuri de proiecte

- 1.dezvoltarea infrastructurii urbane nepoluante (infrastructuri de transport nepoluant, ciclism, material rulant, infrastructuri combustibili alternativi)
- 2.modernizarea/ extinderea liniilor de tramvai, troleibuz
- 3.achiziționare/ modernizare material rulant (tramvaie), Achiziționare troleibuze/autobuze nepoluante
- 4.dezvoltarea unor culoare de mobilitate

AP 4 - O regiune mai accesibila

Obiectiv Specific FEDR-Dezvoltarea unei mobilități naționale, regionale și locale durabile, reziliente în fața schimbărilor climatice, inteligente și intermodale, inclusiv îmbunătățirea accesului la TEN-T și a mobilității transfrontaliere

Acțiuni/Tipuri de proiecte

- 1.legături rutiere secundare reabilitate și nou construite către rețeaua rutieră și nodurile TEN-T
- 2.dezvoltarea de solutii pentru decongestionarea/fluidizarea traficului (pasaje, variante ocolitoare, extinderi la 4 benzi, masuri de siguranta)

AP 5 - Nord-Est - o regiune educata

Obiectiv Specific FEDR- Îmbunătățirea accesului la servicii de calitate și favorabile incluziunii în educație, formare și învățarea pe tot parcursul vieții prin dezvoltarea infrastructurii

Acțiuni/Tipuri de proiecte

1. construire / reabilitare / modernizare / extindere / echipare pt. nivel antepreșcolar și preșcolar, învățământ primar, secundar, terțiar
2. construire / reabilitare / modernizare / dotare centre de educație și formare profesională / învățământ dual, inclusiv pentru accesibilitatea elevilor cu dizabilități (sistem de educație incluziva)

AP 6 - O regiune mai atractiva

Obiectiv Specific FEDR- Favorizarea dezvoltării integrate sociale, economice și de mediu la nivel local și a patrimoniului cultural, turismului și securității în zonele urbane;

Acțiuni/Tipuri de proiecte

1. turism cultural—ecumenic-istoric
2. turism balnear
3. spații verzi. Securitate și siguranță
- 4.sprrijinirea intreprinzatorilor specializati in mestesugurile traditionale

Obiectiv Specific FEDR Favorizarea dezvoltării integrate sociale, economice și de mediu la nivel local și a patrimoniului cultural, turismului și securității în afara zonelor urbane

Acțiuni/Tipuri de proiecte

1. îmbunătățirea mediului rural și conservarea, protecția și valorificarea durabilă a patrimoniului cultural și servicii culturale
2. conservarea, protecția și valorificarea durabilă a patrimoniului cultural
3. sprijinirea întreprinzătorilor specializați în meșteșugurile tradiționale

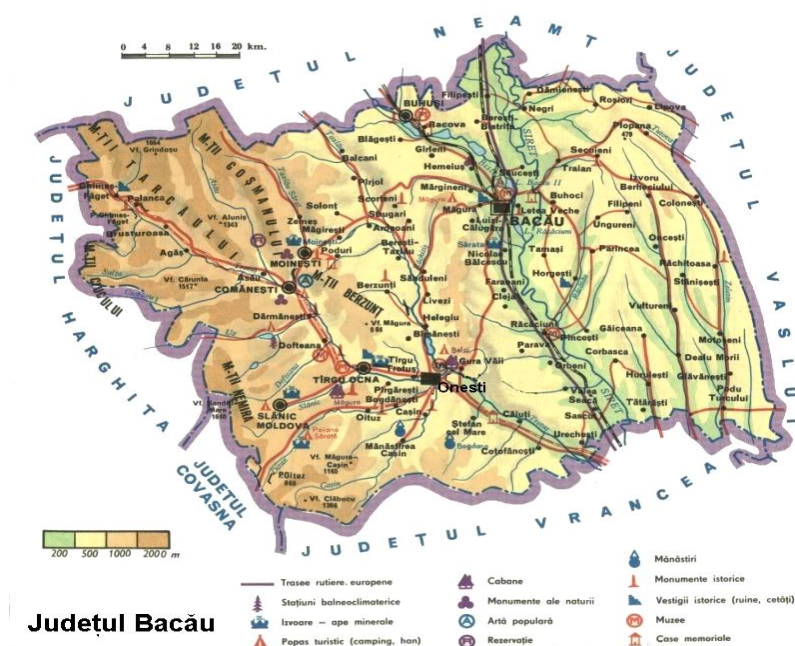
II.5 CONTEXT JUDEȚEAN

Conform strategiei de dezvoltare, județul Bacău, se va poziționa, în topul celor mai atractive 10 județe din România pentru investitori și turiști, cu o economie competitivă, deschisă și durabilă, bazată pe specializare inteligentă și pe forță de muncă înalt calificată, și cu o infrastructură modernă, accesibilă tuturor locuitorilor. Județul Bacău va oferi locuitorilor săi un nivel ridicat de calitate a vieții și servicii educaționale, medicale, sociale și culturale de înaltă calitate, precum și o administrație publică orientată către nevoile cetățenilor, care se vor implica activ în viața comunităților din care fac parte.

Obiective specifice:

- **Județul Bacău – destinație turistică de importanță națională și internațională**

Județul Bacău dispune de o concentrare importantă de resurse naturale, de obiective de patrimoniu construit, de elemente de patrimoniu imaterial, care crează potențialul pentru dezvoltarea turismului. Prin realizarea de investiții în infrastructura culturală (reabilitarea și punerea în valoare a obiectivelor de patrimoniu, amenajarea de săli de spectacol și de evenimente culturale), turistică (înființarea de noi unități de cazare și alimentație publică, amenajarea de trasee și circuite turistice, etc.), sportivă și de agrement, precum și acțiuni continue de promovare (prin organizarea de festivaluri, concerte, expoziții, etc.), sectorul turistic de la nivelul județului Bacău se va consolida, la orizontul anului 2020. Dezvoltarea industriei turistice va atrage o mai mare vizibilitate a zonei pe plan intern și internațional și va genera noi locuri de muncă.





- **Județul Bacău – destinație atractivă de afaceri și investiții**

Județul Bacău beneficiază de o serie de avantaje economice competitive, care au potențialul de a-l transforma într-un pol investițional: existența unor resurse naturale bogate și diversificate (terenuri agricole fertile, păduri extinse, ape minerale, sare, petrol, gaze, etc.), disponibilitatea resurselor energetice regenerabile (energie solară, eoliană, hidroenergie, biomasă agricolă și lemnoasă), existența unei piețe de desfacere de peste 600.000 de consumatori, poziția strategică de-a lungul Văii Siretului – principala axă de dezvoltare a Moldovei și în apropierea graniței de est a U.E., disponibilitatea forței de muncă calificate, existența unui centru universitar și a celui mai important aeroport internațional din regiunea Nord-Est, etc. În perioada 2014-2020, dezvoltarea economică durabilă a Județului Bacău se va baza pe sectoarele de specializare inteligentă, competitive pe piețele internă și externă: energii regenerabile, bio agro-food, mobilier și prelucrarea superioară a lemnului. Sistemul economic al Județului Bacău va avea la bază, la orizontul anului 2020, infrastructura complexă de sprijinire a afacerilor (parcuri industriale, centre de afaceri, incubatoare, etc.), infrastructura modernă de transport și logistică (aeroport internațional, drumuri și căi ferate rapide și sigure, parcuri logistice, etc.), de învățământ și formare profesională continuă (unități de învățământ moderne, campusuri școlare și universitare, centre de formare a adulților). De asemenea, autoritățile locale vor contribui la dezvoltarea spiritului antreprenorial și la crearea unui mediu investițional favorabil, prin deschiderea manifestată față de investitori, punerea la dispoziție a infrastructurii necesare,

furnizarea de servicii de afaceri, stimularea cooperării dintre mediul academic și cel de afaceri și acordarea de facilități.

- **Județul Bacău – servicii publice de calitate accesibile tuturor locuitorilor**

Teritoriul Județului Bacău este unul relativ eterogen, cuprinzând atât zone urbane (Zona Metropolitană Bacău sau Conurbația de pe Valea Troțușului), cu acces sporit la infrastructură și servicii publice diversificate (educaționale, sanitare, sociale, culturale, etc.), precum și zone exclusiv rurale, mai puțin accesibile și cu o ofertă deficitară de astfel de funcțiuni, care se confruntă cu un declin socio-economic accentuat. La orizontul anului 2020, Județul Bacău va asigura accesul nediscriminatoriu al tuturor locuitorilor săi la servicii educaționale, sanitare, sociale și culturale de calitate, prin realizarea de investiții în construcția, reabilitarea, modernizarea și dotarea unităților de învățământ (creșe, grădinițe, școli, licee, universități, inclusiv campusuri școlare și universitare), a celor sanitare (ambulatorii, spitale, centre de permanență, etc.), culturale (muzee, centre și case de cultură, biblioteci, etc.), sociale (centre sociale rezidențiale și de zi pentru copii, vârstnici și alte categorii de grupuri dezavantajate, locuințe sociale și pentru tineri, etc.), culturale (centre și case de cultură, muzee, etc.), sportive și de agrement (baze sportive, stadioane, bazine de înot, parcuri de agrement, etc.).

- **Județul Bacău – dezvoltare teritorială integrată**

Județul Bacău va fi etalon național al dezvoltării teritoriale integrate, care va conduce la reducerea disparităților de dezvoltare între zonele urbane și cele exclusiv rurale. Astfel, vor fi înființate structuri asociative ale unităților administrative-teritoriale din județ, dar și cu cele din județele învecinate, cu scopul de a realiza investiții care să răspundă unor nevoi/probleme comune în domeniul accesibilității, economic, social, al protecției mediului, etc. Dezvoltarea teritorială integrată a zonelor urbane și rurale din județul Bacău se va realiza prin utilizarea noilor instrumente de dezvoltare teritorială propuse de Comisia Europeană, respectiv Investițiile Teritoriale Integrate (ITI) și Acțiunile de Dezvoltare Locală plasate sub responsabilitatea comunității (CLLD). Prin intermediul acestora, se vor realiza investiții în crearea de sisteme de transport în comun ecologice, modernizarea infrastructurii urbane și crearea de spații publice moderne (străzi, parcuri, scuaruri, zone pietonale, spații publice, cartiere regenerare urban, locuri de joacă, parcuri și zone de agrement, etc.), concentrate în centrele istorice și în cartiere dezavantajate, în dezvoltarea infrastructurii rurale (drumuri, rețele tehnico-edilitare, în dezvoltarea sectorului turistic (infrastructură turistică, de agrement și sportivă, promovare turistică, etc.), în dezvoltarea infrastructurii de protecție a mediului (reconversia siturilor contaminate și brownfield, managementul siturilor protejate, valorificarea energiei regenerabile și creșterea eficienței energetice a clădirilor și a sistemului public de iluminat, managementul integrat al deșeurilor, extinderea și modernizarea rețelelor de apă și canalizare, etc.) în asigurarea accesului tuturor cetățenilor la servicii publice de calitate, etc. Proiectele integrate vor conduce la incluziunea socială a comunităților și cartierelor defavorizate (de ex. a celor locuite de persoane de etnie romă), unde se vor realiza investiții în îmbunătățirea

infrastructurii de transport și tehnico-edilitare, de locuire, creșterea calității serviciilor educaționale, de sănătate și sociale și crearea de întreprinderi sociale.

- **Județul Bacău – județ accesibil și conectat la rețeaua majoră de transport**

Județul Bacău beneficiază de o poziție geografică strategică, fiind amplasat de-a lungul Coridorului Siretului, principala axă de dezvoltare a Moldovei, precum și la intersecția cu principalele căi de comunicații (pasuri) care leagă Moldova de Transilvania. Cu toate acestea, infrastructura de transport din județ este una deficitară, accesibilitatea și mobilitatea în interiorul județului fiind limitate. La orizontul anului 2020, județul Bacău va beneficia de o infrastructură de transport modernizată, sigură și rapidă, care să asigure conectarea acestuia la axele prioritare de transport din rețeaua TEN-T și la principalii poli urbani din România și din Europa. Pe lângă investițiile în construcția de autostrăzi și modernizarea de drumuri naționale, se vor realiza investiții semnificative în reabilitarea drumurilor județene, care să asigure accesibilitatea la zonele rurale izolate și aflate în declin socio-economic, precum și în modernizarea drumurilor comunale și a străzilor orășenești, care va spori mobilitatea în interiorul localității, promovând incluziunea socială. O atenție specială va fi acordată promovării transportului ecologic, prin investiții în înființarea de sisteme de transport în comun, amenajarea de piste de biciclete, etc.

Lucrari la Varianta de ocolire a municipiului Bacau



CAPITOLUL III. ANALIZA-DIAGNOSTIC A DEZVOLTĂRII SOCIO-ECONOMICE

A.LA NIVELUL JUDEȚULUI BACĂU

Scurt istoric

Izvoarele scrise ca și cercetările arheologice, atestă faptul că unitatea timpurie etno – culturală a populației care locuia în spațiul extracarpatic și-a menținut permanența din cele mai vechi timpuri până în zilele noastre. Diversitatea urmelor de cultură materială rămasă, dovedește permanența locuirii teritoriului încă din *Epoca neolitică*. Obiectele din piatră șlefuită, din ceramică și a altor obiecte casnice descoperite pe teritoriul județului, demonstrează că populația se stabilise în așezări stabile iar oamenii își procurau prin muncă cea mai mare parte a bunurilor necesare traiului (eneolitic – așezarea fortificată de la Brad – cultura Cucuteni AB).

Pe teritoriul Județului Bacău, au fost peste 160 de stațiuni arheologice cu descoperiri din diferite faze ale epocii neolitice (Tg.ocna, Blăgești-Buda, Țigănești, Gura Văii, Poiana Negri)

Epoca metalelor reprezintă a doua mare subdiviziune a istoriei străvechi din teritoriul Județului Bacău; epoca bronzului și a fierului (Hallstatt-ului timpuriu și mijlociu) este prezentă în numeroase locuri ale județului demonstrând o mare dezvoltare din punct de vedere economic și social.

Epoca geto-dacică aparține sfârșitului sec. IV și începutul sec. III î.e.n. este bine reprezentată prin urme materiale ce constau din fragmente de chirpici de la locuințe și vetre, oase de animale, fragmente ceramice, unelte și obiecte de podoabă. Aceste materiale cât și prezența vetrelor și locuințelor de formă ovală la suprafață sunt caracteristice fazei „clasice” a culturii geto-dacice prezente la Răcățău, Poiana, Brad-Negri.

Perioada se caracterizează prin apariția „davelor”-cetăți sau fortificații închise cu șanțuri de apărare, sanctuare, piețe pavate, canale de scurgere a apei pluviale dar și a „așezării deschise” din apropierea primelor în care se desfășura activitatea agricolă și meșteșugărească a întregii comunități. De asemenea trebuie amintită existența necropolei și a tumulilor (morminte) în apropierea „davei”(Brad, Răcățău, Tisești ș.a)

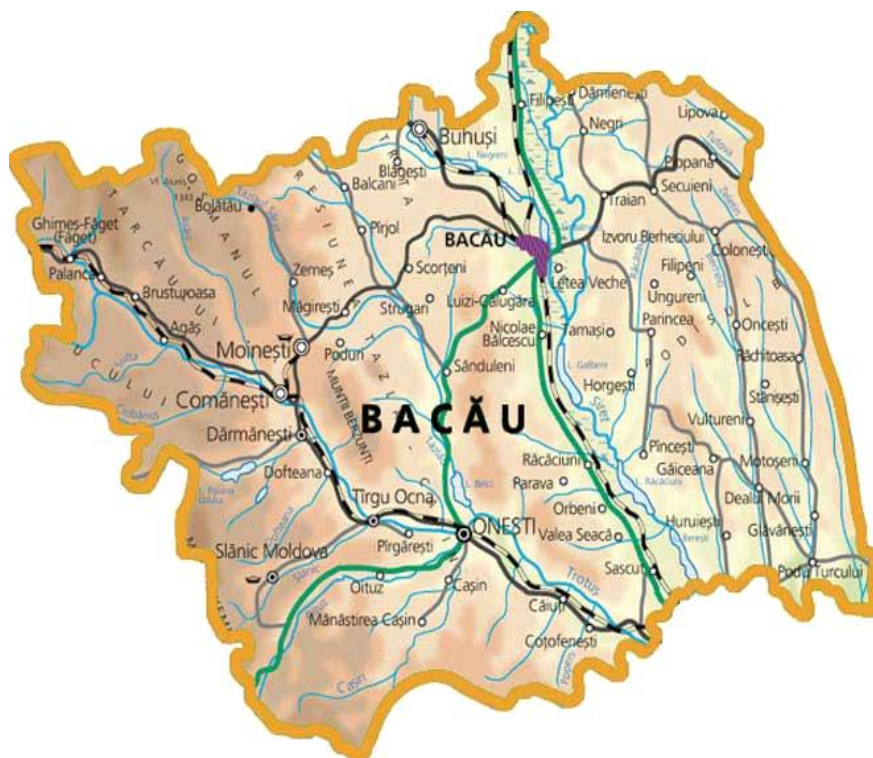
Epoca medievală este marcată de apariția primelor formațiuni socio-politice cu caracter feudal, așezate îndeosebi pe văile apelor – Valea Siretului și în locurile mai ferite din Subcarpați și Carpați. O parte din acestea s-au dezvoltat și întărit vechile așezări fie au apărut altele măbind numărul așezărilor omenești.

Valea Siretului a oferit posibilități diverse privind practicarea unor vechi îndeletniciri ale oamenilor din toate timpurilor: cultivarea plantelor, creșterea vitelor, pescuitul, vânatul, precum și diverse meșteșuguri legate de varietatea materialelor existente aici. Începând cu această epocă, valea devine principala cale de comunicație între ținuturile nordice și sudice fapt ce adus la înființarea drumurilor comerciale și înființarea numeroaselor târguri și mai apoi orașe. La 6 octombrie 1408, cancelaria domnitorului Alexandru cel Bun, emite documentul de atestarea a târgurilor Bacău și Trotuș. Între anii 1681 și 1700 atât ținutul Bacăului cât și al Trotușului cunoaște o deosebită dezvoltare și extindere teritorială încât s-a făcut necesară unirea acestora.

Prin „Legea Comunală” dată în 1864 de Al. I. Cuza denumirea de „ținut” a fost înlocuită cu cea de „județ”; la această dată apare pentru prima oară denumirea de „Județul Bacău” aflat la „întretăierea drumurilor comerciale”

Epoca modernă continuă evoluția și dezvoltarea socio-economică a județului conform fenomenului general al întregii țări. Resursele naturale ale județului au permis o dezvoltare economică în domenii foarte diverse.

AȘEZAREA GEOGRAFICĂ



Situat în estul țării, cu cea mai mare desfășurare în bazinul Trotușului și cursului mijlociu al Siretului, cuprinde în teritoriul său parte din versantul estic al Carpaților Orientali (V) și Colinele Tutovei (E și SE). Coordonatele geografice ce marchează situarea geografică în teritoriu sunt: meridianele de 26 și 27 grade long. E, iar pe la sud de orașul Bacău paralela de 46,30 grade lat. N. Linia sinuoasă a hotarelor, creează în ansamblu, impresia unei forme geometrice de paralelogram cu desfășurare pe direcția est – vest. La nord Județul Bacău se învecinează cu Jud. Neamț hotar stabilit printr-o linie convențională. Hotarul estic, ce separă Jud. Vaslui urmărește interfluviul dintre Pr. Pereschiv și Tutovei și cel dintre Zeletin și Tutova. Județul Vrancea reprezintă vecinătatea sudică a cărei hotar urmărește o linie sinuoasă stabilită de asemenea convențională, nemarcată de un factor geografic natural. La vest hotarul urmărește în general culmile M-ților Ciuc și Nemira delimitând teritoriul de cel al Jud. Covasna și Harghita. În aceste limite, suprafața totală a județului este de 6606,15 kmp, cu reședința în Municipiul Bacău. Cu această suprafață, Jud. Bacău se încadrează în categoria județelor mijlocii ale României (2,8 % din suprafața țării). Proportionalitatea formelor de relief : Carpați. Subcarpați, Valea Siretului și Pod. Moldovei, dispuse pe direcție NS dau teritoriului un peisaj deosebit de armonios. Altitudinile reliefului variind în funcție de forme, între 1664 m din Vf Grinduș al M-ților Tarcău (max) și 95 m în Lunca Siretului (min).

Cele 3 municipii Bacău, Onești și Moinești, polarizează întreaga activitate administrativă, economică, culturală și edilitară a județului.

organizarea administrativă :

- 3 municipii : Bacău, Onești și Moinești
- 5 orașe: Buhuși, Comănești, Dărmănești, Slănic Moldova, Tg. Ocna
- 85 comune

BACAU



CARACTERISTICI GEOGRAFICE

Relieful

Corespunzător structurii geologice, peisajul formelor de relief este redat de culmi montane, dealuri subcarpatice și podiș ce se succed, în trepte de la V la E. Valea Siretului împarte regiunea colinară în unități cu caracteristici geografice diferite : Subcarpații (V) și Pod. Moldovei (E).

Regiunea montană reprezintă cca. 34% din suprafața județului, și cuprinde precumpănitor componente ale grupei M-șilor Trotușului (culmi și depresiuni). Sunt munți de înălțime mijlocie, altitudinea medie fiind de 1000 – 1200 m iar maxima este de 1664 m – Vf. Grinduş – Tarcău și minimele de 250 în văile și Depr. Dărmănești.

Grupa M-șilor Trotușului cuprinde culmile: Goșmanului (N), Tarcău (N), Ciuc (V), Nemira (SV), iar în partea sudică se află în proporție de 6% culmi ale M-șilor Vrancei.

Valea Trotușului străbate grupa muntoasă cu același nume, pe direcție NV – SE iar în aval de Tg. Ocna este încadrată de mai multe nivele de terase și culmi joase. Pe văile afluenților Trotușului apar chei și bazine : Poiana Uzului, Valea Uzului, Poiana Sărată sau chiar mici defilee Goioasa-Straja și respectiv Bogata- Tg. Ocna.

Regiunea Dealurilor Subcarpatice ocupă 28% din suprafața județului, fiind alcătuită dintr-un șir de culmi separate de Carpați printr-un uluc depresionar. Culmile reprezentative sunt Cl. Pietricica cu versanți puternic înclinați și înălțimi mari pe conglomerate (Capăta 740 m și Cărunta 717m) separată de Carpați prin Dep. Tazlău. La sud de R.Trotuș se află Dl. Oușoru separată de munți prin Dep. Cașin.

Podișul Moldovei ocupă 26 % din suprafața județului și are în componența sa următoarele subdiviziuni : Cul. Siretului (11%din supraf. Jud.), vestul Colinelor Tutovei, iar în N o mică suprafață din Podișul Central Moldovenesc – Col. Bălăușești.

Valea Siretului are o luncă largă (3- 5 km), cursuri părăsite, terase, și un glacis larg la contactul cu Subcarpații Tazlăului.

Colinele Tutovei, subunitate a Pod. Bîrladului, sunt alcătuite din culmile principale : Cucuieți, Vîrlănești, Doroșan (564m), Huțanului – desfășurate de la N la S cu altitudini ce scad în același sens de la 550 m la 250 m. Văile au lunci largi și versanți frecvent afectați de alunecări de teren, curgeri noroioase și torenți. În vest, în bazinul R. Parincea, există depresiunea de eroziune cu același nume.

CLIMA – unități climatice

Teritoriul Județului Bacău se încadrează în cea mai mare parte a sa climatului continental de dealuri și podișuri, respectiv în districtul climatic al Subcarpaților estici, al Podișului Moldovei și într-o măsură mai restrânsă, cu extremitatea sa vestică, în sectorul de climă montană, ținutul climatic al munților cu altitudini medii, acoperiți cu păduri.

Regimul climatic general al Jud. Bacău, constituie un exemplu de tranziție gradată de la nuanțele de continentalism climatic pronunțat în E, la cel moderat în V. De asemenea, prezența treptelor de relief subcarpatice și montane, constituie factori genetici ai unor particularități topoclimatice dezvoltate pe spații ceva mai larg desfășurate pe aliniamente

orientate N-S. Vara este relativ caldă în cuprinsul județului, ușor răcoroasă pe culmile montane și mai uscată și călduroasă în E și SE.

Valorile principalelor elemente climatice sunt după cum urmează :

- radiația solară globală – sumele medii anuale ale radiației - 127 kcal/cmp
- circulația generală a atmosferei – advecția aerului uscat din N și a celui continental din E, respectiv Asia , determină un accentuat grad de continentalism cu prezența secetelor vara.
- temperatura aerului – valorile medii anuale de +9,0 grade în est și +2-3 grade în vest
- regimul precipitațiilor atmosferice prezintă variații anuale în funcție de anotimp și forma de relief – cantitatea medie anuală fiind de 550 mm în E și 1000 mm pe culmile montane.
- dinamica atmosferică – frecvența medie anuală vânturilor determină o predominare accentuată a circulației aerului dinspre N, NV, NE și mai limitat din S și SE.

HIDROGRAFIA

Apele de suprafață

Datorită varietății cadrului și factorilor naturali. hidrografia județului este bine reprezentată prin apele de suprafață. Râul Siret, care străbate teritoriul de la N la S, constituie colectorul principal al rețelei hidrografice. El intră în județ în apropierea localității Lerești și iese în dreptul localității Costișa la cca. 20 km amonte de confluența cu Trotușul, desfășurându-se în acest sector pe o lungime de 125 km cu o pantă medie de 0,60 %. Afluenții cei mai importanți sunt Bistrița și Trotușul. Râul Trotuș ce izvorăște din Culmea Păltiniș, are o lungime totală de 158 km și un număr important de afluenți: Asău, Tazlău, Ciobănuș. Slănic, Cașin, Uz ș.a. Râul Bistrița, intră pe teritoriul județului în aval de orașul Buhuși, pe cca 42 de km se desfășoară cursul inferior al acestuia vărsându-se în Siret în aval de Bacău.

La est de Lunca Siretului, în Colinele Tutovei, se îndreaptă pe direcție N-S o serie de pârauri afluenți ai Bârladului : Tutova, Pereschiv, Zeletin, Berheci, Răcătău ș.a

În funcție de densitatea rețelei hidrografice în teritoriu se individualizează trei zone:

zona muntoasă cu o rețea densă - 1,2 -1,5 km/kmp;

zona subcarpatică cu o rețea mai răsfirată dar cu un regim de scurgere cu caracter permanent – 0,8 – 1,2 km/kmp;

zona de podiș cu cea mai mică densitate și cu un regim de scurgere în fluctuant în funcție de caracterul torențial al precipitațiilor 0,8 km/kmp,

Rețeaua hidrografică a județului Bacău, are o lungime totală de 2 513 km, însumată din: - R. Siret 125 km, R. Bistrița 45 km, R. Trotuș 125 km , celelalte ape 2201 km .

Lacurile

Cele mai importante lacuri din județul Bacău sunt cele antropice, ce au luat naștere ca urmare a amenajărilor făcute pe râurile Siret, Bistrița și Uz (Poiana Uzului).

FLORA și FAUNA

Vegetația

Zona silvostepii este localizată, pe o mică suprafață în SE-ul județului fiind alcătuită din pajiști secundare puternic stepizate (cu păiușuri, fâscă, colilie etc.) și terenuri agricole.

Etajul pădurilor de foioase este prezent, în partea estică a județului în Col. Tutovei , prin șleauri de deal, în care alături de gorun și stejar, participă în proporții variate, alte specii de foioase: tei, jugastru, carpen, fag etc. Alături de acest etaj apar pajiștile de stepă acolo unde nu au fost înlocuite antropic cu plante de cultură.

Etajul pădurilor de molid ocupă suprafețe relativ reduse, pe culmile mai înalte din NV –ul județului. Este interesantă apariția unor endemisme proprii masivelor Șandru – Nemira (Rubus ocnensis, Hieracium leucaule, Saxifraga cymbalaria)

Vegetația azonală – prin lunci apar zăvoaie de sălcii, plop și anin, presărate printre pajiști mezofile și culturi.

Fauna

Domeniul forestier se caracterizează prin existența speciilor de pădure: cerbul, ursul, jderul, mistrețul, pisica sălbatică, vulpea, veverița, râsul (ocrotit).

Avifauna este numeroasă, fiind reprezentată prin: cocoșul de munte, corbul, șoimul de scorbura (ocrotit), turturele, porumbelul sălbatic, aușelul etc.

Ihtiofauna este reprezentată prin păstrăv și lipan în cursurile superioare ale râurilor de munte, scoabar, clean și mreană în cursul mijlociu.

De-a lungul văii Siretului se axează unul dintre importante drumuri de migrație sud-est europene pentru vânat aripat : sarsela, rața mare și pitică, lișița, gărlița, potârnichea.

Rezervații naturale

Prezența plantelor și a asociațiilor rare a permis delimitarea pe teritoriul județului a mai multor rezervații naturale cu caracter forestier: Parcul Dendrologic Hemeiuș, (47,5 ha), Izvoru Alb (3 ha), Slănic Moldova (671,3 ha), Codrul secular Runc-Racova (57,5 ha), Arsura (34,5 ha) și a celor botanice D. Perchiu (90,6 ha) și Grădina Botanică Prăjești (2,7 ha).

Parc dendrologic Hemeiuș - Castelul Roșu



Parc Dendrologic Dofteana- intrare



SOLURILE

Expresia interacțiunii elementelor cadrului fizico – geografic : relief, climă, ape, vegetație, facies petrografic, reflectă varietatea mare a tipurilor și subtipurilor de sol :

- cernoziomuri cambice, soluri cenușii și brune podzolite, asociate pe pante cu faze erodate și chiar regosoluri în Colinele Tutovei și Colinele Bălăușești ;
 - soluri aluviale și lăcoviști în luncile Siretului, Bistriței și Troțușului;
 - soluri brune podzolite și soluri podzolite argiloaluviale, brune acide în regiunea subcarpatică,
 - soluri brune acide și soluri brune podzolice frecvent scheletice cu grosimi reduse în zona montană,
 - soluri negre de fâneță umedă, pseudorendzine și soluri brune eubazice local și azonal;
- Folosirea intensivă a resurselor variate de sol necesită o atenție mare în sensul aplicării unei agrotehnici corespunzătoare condițiilor pedologice.

RESURSE ale SUBSOLULUI

Structura geologică complexă justifică varietatea materialelor utile, concentrate mai ales în Subcarpați.

- Zăcăminte de țiței și gaze naturale sunt cantonate îndeosebi în gresia de kliwa din zona externă a flișului dintre Tazlău și oituz, Zemeș, Moinești, Lucăcești și întreaga vale a Oituzului; de asemenea sunt întâlnite și eploatările din formațiunile miocene și neogene ale zonei subcarpatice – Câmpeni, Tescani, sau chiar din Pod. Moldovei – Huruiesti și Homocea mai ales gaze naturale.
- Zăcămintele de cărbune brun din bazinul Dărmănești și lignit în formațiunile pliocene de la Sud de Troțuș,
- Sarea gemă ce apare în depozite aquitaniene subcarpatice : Tg. Ocna, Moinești, Sărata;
- Săruri de potasiu identificate la Arșița, Stănești, Solonț și Găleanu;
- Izvoare cu ape minerale (clorosodice, feruginoase și sulfuroase) de la Băile Slănic, Moinești, Tg. Ocna, Poiana Sărată, Sărata – Bacău ș.a.
- Materialele de construcții
 - ✚ gipsuri exploatare în zona Perchiu
 - ✚ gresiile de la Slănic Moldova, Ghimeș,
 - ✚ argile comune Măgura, Călugăra,
 - ✚ nisipuri și pietrișuri din albiile princ. râuri

INFRASTRUCTURA

Infrastructura fizică și socială, configurația locală dar și patrimoniul imobiliar de care dispun așezările Județului Bacău, contribuie în mod cert la atractivitatea pe care acestea o au pentru locuitori și pentru mediul de afaceri.

Deservirea cu unități publice

Modul de viabilitate a acestora, se evaluează în funcție de accesul populației la „utilitățile publice” respectiv la alimentarea cu apă, canalizare și stații de epurare, telefonie și telecomunicații în general ș.a. Existența acestora pun în evidență diferențieri importante între mediul urban și rural. Mediul rural este slab sau de loc dotat cu utilități, fapt ce rezultă și din datele statistice care arată că doar 25% din populație are acces la alimentare cu apă și canalizare.

Infrastructura de transport

Face referire la calitatea căilor de *comunicație rutieră* (2 301 km) din teritoriul localităților, și în aceeași măsură, confirmă accesibilitatea diferită a unităților administrativ teritoriale. Calitatea căilor de acces rutier, lasă de cele mai multe ori de dorit. Foarte important pentru județul Bacău este faptul ca in anul 2021 se finalizeaza construcția variantei de ocolire a municipiului Bacău . Din categoria căilor de comunicație terestră prezente pe teritoriul județului fac parte și cele *feroviare* (226km din care 191 km *electrificată*), cunoscut fiind faptul că atât *magistrala București-Suceava* traverseaza județul pe direcție S-N cât și existența altor căi ferate cum ar fi *Ciceu- Galați*. De remarcat este faptul că Mun. Bacău dispune de una dintre cele mai noi și moderne gări din țară. *Transporturile aeriene* sunt și ele prezente prin funcționalitatea aeroportu –lui internațional „G. Enescu),ceea ce conferă populației avantaje nete față de alte zone.

TURISMUL

Obiective turistice

Frumusețea și varietatea cadrului natural, precum și bogăția elementelor cu caracteristic istoric și social – cultural, conferă județului un potențial turistic distinct; obiectivele fiind grupate în trei zone ; Trotuș, Bistrița – Neamț (prelungire) și Bîrlad.

Subzona Trotuș-Slănic constituie aria turistică principală prin obiectivele diverse de la Ghimeș-Făget (ruinele Cetății Rakoczi), Brusturoasa (imp. Centru de meșteșuguritradiționale), Oituz(Monumentul Eroilor căzuți în Primul război mondial), Doftena (Parcul Dendrologic), Dărmănești (Muzeul Etnografic, Poiana Uzului (L.Bălățău), Mânăstirea Cașin (mânăstirea), Tg. Ocna (Salina),Mun. Gh. Gheorghiu-Dej (Muzeul de Istorie, Palatul culturii, mon. de la Borzești și nu în ultimul rând stațiunea balneoclimaterică Slănic Moldova care polarizează întreaga zonă turistică.

Imagini reprezentative din Slănic Moldova



Emblemă turistică a județului, stațiunea Slănic Moldova este unică în țară prin diversitatea și numărul (20) izvoarelor cu efect terapeutic, concurând cu cele de la Vichy (Franța) și Karlovy Vary (Cehia). Calitățile apelor din cele trei stațiuni europene nu se mai regăsesc în alte locuri. De asemenea însuși cadrul natural și peisajul urbanistic al localității reprezintă un obiectiv turistic demn de apreciat: culmile Nemirei ce străjuiesc valea R. Slănic, cu vegetația de un spacific aparte, clădirile ce îmbină armonios tradiționalul și noul arhitectural.

Cele 20 de izvoare răspândite pe o lungime de apr. 20 km sunt localizate în cea mai mare parte pe dreapta râului și pot fi întâlnite grupat (câte3-4) sau individual. Deosebit de interesantă este diversitatea chimismului și a efectelor terapeutice a acestor izvoare întrun perimetru destul de restâns. Principalele tipuri de izvoare:

- ape clorosodice, alcaline, calcaroase, carbogazoase, slab sulfuroase, bromurate, iodate (unice în țară și în Europa),
- ape alcaline clorate, carbogazoase, hipotone (tip Vichy – Franța),
- ape alcaline slab feruginoase, necarbogazoase,
- ape sulfuroase,
- ape feruginoase,
- ape vitriolice feruginoase și silicioase,
- ape oligominerale reci (ex. Izvorul „300 scări”)



Salina Tg. Ocna – pe valea pitorească a Troțușului, în perimetrul orașului Tg. Ocna, există mina de sare supranumită și „inima sării”-„minunea din adâncul pământului”, „orașul scufundat în adâncuri”. În „labirintul galeriilor” activitatea economică îmbracă forme diferite : extracția și prelucrarea sării, turism și de tratament.

Noua și modernă bază de agrement amplasată la 240 m adâncime oferă condiții pentru relaxare, mișcare, tratamentul afecțiunilor respiratorii, reculegere în lăcașul bisericii ortodoxe „Sf. Varvara” și cunoaștere în cadrul „**Muzeului sării**”. Atât biserica cât și muzeul sunt fenomene culturale unice în țară.

Caracterul mediului subteran este dat de următoarele date:

Caracterul mediului subteran este dat de următoarele date:

- Temperatură = + 12 – 13 gr C. Suprafața utilă = 8 900 mp,
- Distanța față de intrare = 3,1 km Volumul util = 6 100 mc,
- Diferența de nivel -136 m, Înălțimea camerei = 8 m

Salina targu Ocna



Subzona Tazlău cu obiectivele: casa Rosetti-Tescanu în care a trăit și lucrat marele compozitor G. Enescu.

Casa Rosetti - Tescanu



Subzona Culuarului Bistrița care include Mun. Bacău și împrejurimi cu numeroasele muzee, case memoriale, parcuri, stațiuni dendrologice – Hemeiuș sau Grădina Botanică „Paul Țăralungă”-Prăjești, arii naturale protejate – lacuri.

Gradina botanică „Paul Țarălungă” - Prăjești



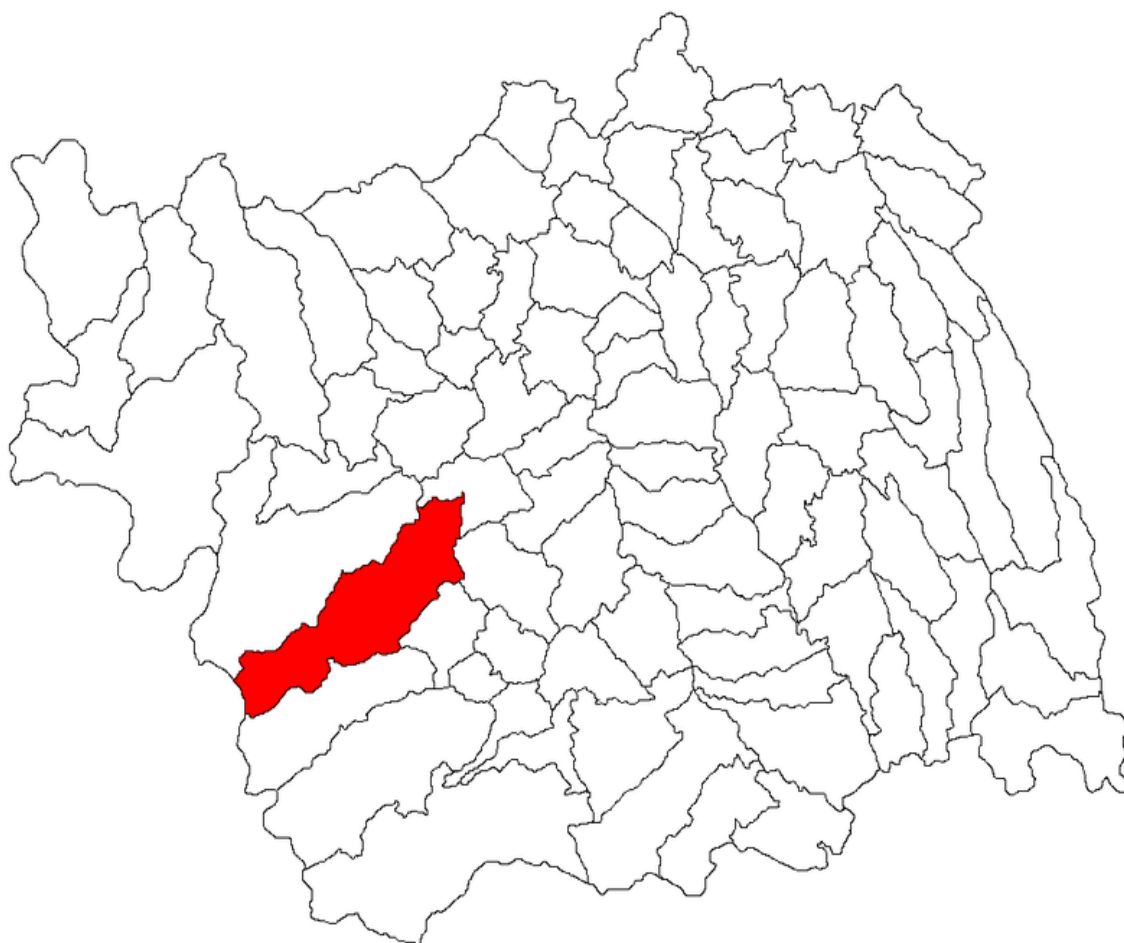
Subzona turistică Bîrlad mai slab reprezentată de obiective turistice cu toate acestea, este marcată de cele două cetăți dacice „Zargedava” de la Brad-Negri și Răcătău la care se adaugă numeroase biserici de lemn.

Sit-ul arheologic „Zargedava”- Brad



B.La nivelul comunei Dofteana

1 . Asezare geografica si acces



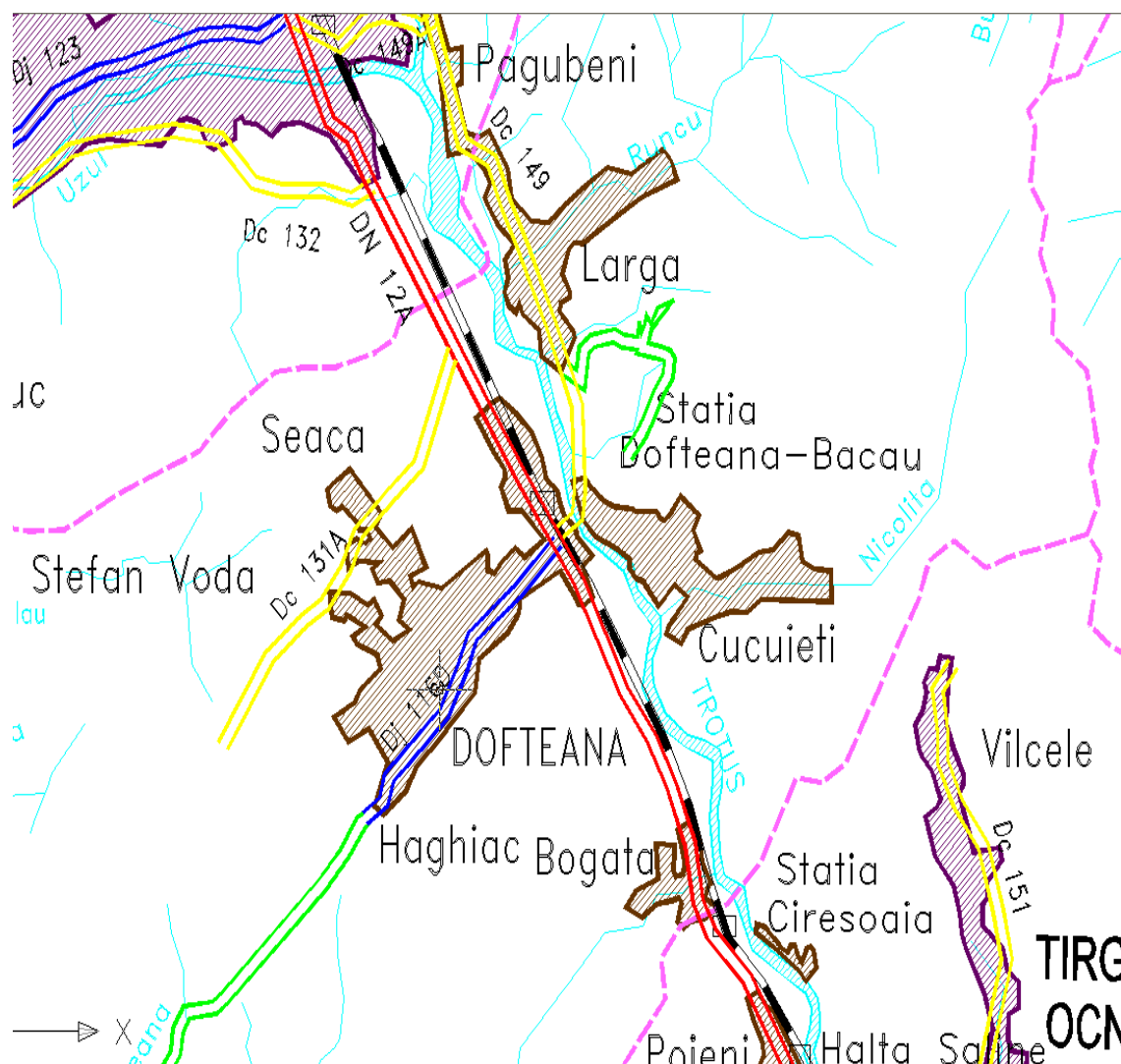
Comuna Dofteana este situata la 46° 19' 0 N latitudine si 26° 31' 0 E longitudine, in judetul Bacau, la confluenta dintre raurile Dofteana si Trotus. Altitudinea specifica zonei este de 340m. Comuna Dofteana este situata in partea de vest a judetului Bacau, la limita teritoriului administrativ cu judetul Covasna. Comuna Dofteana se află la o distanță de 71 km de municipiul Bacău (atât prin municipiul Moinești cât și prin municipiul Onești), la 10 km de orașul Tg.Ocna, la 24 km de municipiul Onești, la 4 km de orașul Dărmănești și la 13 km de orașul Comănești. Comuna Dofteana se invecineaza cu teritoriul administrativ al urmatoarelor comune:

- Nord – vest: cu teritoriul administrativ al orasului Darmanesti
- Nord – est: cu teritoriul administrativ al comunei Berzunti
- Vest: cu teritoriul administrativ al judetului Covasna si al orasului

Darmanesti

- Sud: cu teritoriul administrativ al orasului Slanic Moldova
- Sud –est: cu teritoriul administrativ al orasului Tg. Ocna
- Est: cu teritoriul administrativ al comunei Birsanesti

Comuna Dofteana are in componenta 7 sate: Dofteana (resedinta de comuna), Bogata, Cucuieti, Larga, Haghiac, Seaca si Stefan Voda.



Comuna Doftena este membru fondator al **GAL « Valea Muntelui »**. GAL Valea Muntelui este constituit din 8 unități administrativ teritoriale situate în partea de N-V a județului Bacău, în zona montană și de deal și în bazinul râului Trotus. Prin acest ținut trece pasul Ghimes – Palanca, calea ferată de legătură între Transilvania și Moldova. Spre vest, unde se învecinează cu județele Harghita și Covasna, hotarul urmărește în general cumpăna de ape dintre bazinul hidrografic al Trotusului, iar spre nord, se învecinează cu județul Neamț. Suprafață GAL: 140.380, 57 ha (1.403,80 km²). Relieful teritoriului GAL Valea Muntelui aparține zonei de munte (cu culmi și depresiuni care aparțin grupei Munților Trotusului) și de deal, fiind foarte variat și complex. Zona Munților Trotusului se încadrează în marea unitate geomorfologică a Carpaților Orientali, subunitatea Munților Tarcăului. Sunt munți de înălțime mijlocie, altitudinea medie fiind de 1000 – 1200 m, culmile mai importante nu depășesc decât, în câteva vârfuri, 1600 m. Valea Trotusului, care îi străbate de la NV la SE, îi împarte în: în N - Munții Gosmanu și Munții Tarcău; în V - Munții Ciuc; în S – Munții Nemira. Munții Nemira sunt mai înalți și sunt alcătuiți dintr-o culme principală care depășește 1600 m (Nemira Mare - 1649 m și Sandru Mare - 1600 m), abrupturi, vârfuri și sei.



2. SCURT ISTORIC

Localitatea Dofteana este una dintre cele mai vechi așezări moldovenești, existând încă înainte de formarea statului medieval al Moldovei.

Din date precise se poate spune că satul Dofteana își are obârșia în vechiul sat Brătulești, care se întindea la începutul secolului al XIV-lea pe coastele dealurilor Deluceanu și Mașcașului din fața stației C.F.R Dofteana, unde se mai pot vedea urmele pietrelor măcinate de vreme ale mormintelor vechiului cimitir.

Din povestirile strămoșești se știe că acest sat ar fi fost pustiit de tătari într-o noapte de Paști, că biserica satului ar fi fost arsă, iar o parte dintre locuitori, care au mai scăpat, au fugit în munți luând-o în două direcții diferite, pe Valea Uzului și pe Valea Doftenei. După trecerea prigoanei tătare, locuitorii satului au coborât iarăși la vale, schimbându-și așezarea. Cei de pe Valea Uzului creează satul Dărmănești, după numele conducătorului lor Dărman, iar cei de pe Valea Doftenei formează satul Dofteana, după numele apei.



Primul document de atestare a localității Doftena este datat 8 septembrie 1436, în care se menționează: „... din mila lui Dumnezeu noi, Ilie Voievod, domn al Țării Moldovei și fratele domniei mele, Ștefan Voievod (... fii lui Alexandru cel Bun)... facem cunoscut cu această carte a noastră... că această adevărată slugă a noastră pan Balea Plopescul, a slujit iar astăzi ne slujește nouă, l-am miluit cu deosebita noastră milă și i-am dat în țara noastră Moldova patru sate: pe Tazlău... pe Troțuș... și Dohtana... Iar pentru mai mare întărire a tuturor celor mai sus scrise am poruncit slugii și logofătului nostru credincios pan Dinis, să scrie și să atârne pecetea noastră la această carte... A scris Zancea Diac, la Suceava în anul 6944(1436) septembrie 8”.

Prima mențiune despre existența petrolului în această zonă a Moldovei apare întrun document din 4 octombrie 1440 dat de Ilie și Ștefan Vodă, fiii lui Alexandru cel Bun.

Un alt document este din 21 septembrie 1486 de la Suceava care consemnează faptul că Ștefan cel Mare întărește lui Ioan Ulan a treia parte din satul Dohtana de pe Troțuș, vânzând acestuia de către Cerna, fiica lui Balea Plopescu pentru 70 de zloți tătărești.

Denumirea localității Dohtana vine de la ocupația oamenilor care preparau din coajă de mesteacăn, de la locul numit astăzi Duhotar, o unsoare numită dohot, pe care oamenii o foloseau la ungerea osiilor de lemn la căruțe, iar mai târziu această unsoare era folosită de cizmari.

Inițial bazele satului au fost puse pe valea inferioară a Doftenei, dovada o face biserica veche care este astăzi cimitir. Cu timpul, ca urmare a creșterii populației el s-a întins în susul apei și a afluenților ei principali Seaca și Doftenița (Ștefan - Vodă) , dând naștere satelor respective. Apoi populația a cuprins și partea stângă a Troțușului, constituind la început cătune, dezvoltate în cele din urmă în adevărate sate: Larga după numele pârâului

Lărgii, afluent al Trotușului și Cucuieți, după numele dealului Oușorul sau Cucuietul, situat în spatele satului. Satul Bogata de pe partea dreaptă a Trotușului la o distanță de 4 km. sud – est de Dofteana s-a alipit comunei după 1800, având o origine comună cu Poieni și Mosoare, cartiere ale orașului Țg.Ocna. La recensământul populației Moldovei din 1772-1774 apar satele răzeșești Dofteana și Larga.

Din Istoricul Bisericii Parohiale cu hramul „ Sfinții Voievozi” din satul Larga rezultă că această biserică a fost construită între anii 1804-1812 de preotul Lupu Vartolomei, în urma unei colecte efectuate în Basarabia. Un sprijin substanțial a primit fericitul ctitor de la Măriuța și Costache Ghica, proprietarii moșiei Comănești. „ Locuitorii satului sunt români în majoritate, de religie ortodoxă, iar restul de circa 4 familii sunt pentecostali. Întrucât teren pentru agricultură este puțin și de calitate inferioară, majoritatea locuitorilor sunt angajați în diferite industrii: petrolieră, minieră, a lemnului, etc.” În anul 1832 satele Dofteana, Larga și Cucuieți făceau parte din moșia vistiernicului Ghica. În acea perioadă membrii familiilor Ghica și Brătianu erau reprezentați de frunte în viața politică și socială.

Grigore Alexandru Ghica, domn al Moldovei(1849-1856) a dus o politică liberală și a contribuit la reorganizarea oștirii pământene. A sprijinit mișcarea unionistă, a înființat școli militare și a luat măsuri pentru ameliorarea condițiilor de trai ale țăranilor.

În jurul anului 1856 existau în comună o fabrică de cherestea cu aburi, ce aparținea lui Niculescu Miteanu și o fabrică de gaz unde se obținea petrol lampant, utilizat la iluminarea străzilor. Exploatarea lemnului se făcea la vremea respectivă în condiții foarte grele. Materialul lemnos era colectat de pe versanți și dirijat pe canale confecționate din „cușcăie” de lemn. Apoi era transportat la gateri și la fabrică cu ajutorul vagonetelor, care se deplasau pe o linie special amenajată, ale cărei ruine se mai pot vedea și azi în unele locuri. Din statisticele anului 1881 rezultă următoarele: în Dofteana existau 654 capete familii, 2848 suflete din care 1417 bărbați și 1431 femei. Erau 640 case de locuit și 18 cârciumi. Știau a citi și scrie un număr de 147 cetățeni, iar numărul neștiutorilor de carte era de 2701 cetățeni.

Din datele extrase din Marele dicționar geografic al României, ediția 1899-1900, de George Ioan Lehovari, general C.I. Brătianu și profesor universitar Grigore C. Tocilescu, cât și din Dicționarul geografic al județului Bacău, de Ortensia Racoviță, ediția 1892, rezultă următoarele: “comuna Dofteana, plasa Trotuș, aparține de moșia Comănești rămasă moștenire de pe urma răposatului Aga Nicu Ghica, zonă dăruită acestuia de către domnitorul Ghica, frate”. Această moșie, în 1872 s-a împărțit între moștenitori, mulți la număr. Extinderea domeniilor a cuprins toate satele de pe Valea Trotușului, de la Palanca la Tg. Ocna, având ca centru Comăneștiul, unde se găsesc și astăzi registrele de stare civilă ale doftenenilor din acel timp.

3.REȚEAUA HIDROGRAFICĂ

Din punct de vedere hidrologic, comuna Dofteana se afla situată în bazinul paraului Trotuș. Rețeaua hidrografică este reprezentată de râul Trotuș, principalul curs de apă ce traversează teritoriul comunei pe direcția N-S, împreună cu afluenții săi: pâraiele Dofteana,

Ciunget, Doftenița, Larga și Cucuieți. În ceea ce privește pânza de apă freatică, aceasta înregistrează adâncimi diferite variind între 2 și 25 m.



Pârâul Ciunget

4.CLIMA

Comuna Doftena se găsește în zona climatului temperat continental, cu influențe ale maselor de aer arctic (anticlonul siberian) în perioada de iarnă și de aer cald de tip mediteranean în perioada verii. Temperatura medie anuală este de 9,1 °C. Climatul subcarpatic al zonei are influențe montane, cu ierni mai scurte și veri calde urmate de toamne prelungite; dinamica atmosferică este mai moderată, vânturile dominante fiind dinspre vest și nord-vest. Cea mai scăzută temperatură medie lunară este de - 3,3 °C, în luna ianuarie și cea mai ridicată temperatură medie lunară este de + 19,5 °C, în luna iulie. Teritoriul comunei este situat într-o zonă cu precipitații destul de abundente. Precipitațiile medii atmosferice totalizează anual 690 mm. Ploile cele mai frecvente sunt la începutul verii, iar perioada cea mai secetoasă este toamna.

5.CARACTERISTICI GEOTEHNICE

Condițiile geomorfologice ale comunei se caracterizează prin pante relativ accidentale, slab acoperite cu vegetație și afectate de posibile fenomene de eroziune și alunecări de teren. Dimensionarea fundațiilor se va face pentru presiuni convenționale de 200 – 300 kPa cu excepția zonelor în care stratul de fundare este foarte umed sau poate deveni foarte umed după realizarea construcției. În cadrul complexului stratigrafic se va analiza panta reliefului în zona viitoarei construcții, influența construcției și a săpăturilor necesare asupra

echilibrului natural, foarte importanta in aceasta zona este stabilitatea generala a reliefului, apreciere care se va baza numai pe studiul unui specialist in geotehnica.

6.RELIEF

Comuna Dofteana se încadrează în Unitatea geomorfologică a Carpaților Orientali, subunitatea Munților Tarcăului. Relieful se prezintă sub forma unor culmi și depresiuni care aparțin grupei Munților Troțușului și de deal, fiind foarte variat și complex. Gasim munți de înălțime mijlocie, cu o altitudine medie de 1000 – 1200m, având culmi importante ce nu depășesc 1600m. Aspectul general este al unui relief foarte frământat, puternic afectat de eroziuni.



7. FLORA SI FAUNA

Pădurile ocupă cea mai mare suprafață din teritoriul comunei, vegetația lemnoasă fiind alcătuită în special din conifere și foioase: molid, brad, pin, larice, fag, mestecăn.

Pășunile și fânețele ocupă, de asemenea, o pondere importantă în asigurarea bazei furajere necesare efectivului de animale existent în comună. Aceste pășuni sunt situate pe pante mari, fiind supuse în mare parte degradării.

În pășuni și fânețe speciile ierboase sunt reprezentate de : iarba vîntului (Agrostis tenuis) , sânziene de munte, taposica , păiurou .



Paiurou (festuca rubra)



Sânziene



Taposica

Datorita conditiilor foarte diverse de habitat , fauna padurilor ete foarte diversificată , cuprinzand numeroase specii de inecte, reptile, amfibieni, păsări și mamifere, dintre care unele sunt rare la nivel comunitar/ national.Animalele ce reprezintă zona sunt ursul, lupul, mistrețul, vulpea, cerbul, căprioara, veverița, jderul, râsul, cucul, șerpi și târâtoare.

8.RESURSE LOCALE

Resursele naturale reprezintă totalitatea zăcămintelor de minerale și de minereuri, a terenurilor cultivabile, a pădurilor și apelor de care dispune comuna Dofteana.

Resursele naturale sunt substanțe care apar în mod natural dar în forma lor relativ nemodificată. O materie este considerată o resursă naturală atunci când activitățile primare asociate cu aceasta sunt extragerea și purificarea, ele fiind opuse creației. Extragerea petrolului, pescuitul și silvicultura sunt în general considerate industrii ale resurselor naturale, în timp ce agricultura nu.

Resursele naturale din zonă se clasifică în:

- resurse regenerabile;
- resurse neregenerabile.

Resursele regenerabile sunt resursele vii (plante și animale), care pot să se refacă dacă nu sunt supravalorificate. Resursele regenerabile pot să se refacă și pot fi folosite pe termen nelimitat dacă sunt folosite rațional. Odată ce resursele regenerabile sunt consumate la o rată care depășește rata lor naturală de refacere, ele se vor diminua și în cele din urmă se vor epuiza. Rata care poate fi susținută de o resursă regenerabilă este determinată de rata de refacere și de mărimea disponibilului acelei resurse.

Resursele naturale neregenerabile ce nu sunt vii includ solul, apa, vântul, radiația solară.

Resursele pot, de asemenea să fie clasificate pe baza originii lor ca fiind:

- resurse biotice, derivate din animale și plante;
- resurse abiotice, derivate din pământ, aer, apă;
- resursele minerale și energetice sunt de asemenea resurse abiotice, unele sunt derivate din natură.

Exploatarea și utilizarea resurselor naturale neregenerabile trebuie să se facă ținându-se cont de faptul că și generațiile viitoare trebuie să beneficieze de ele, căci în situația epuizării resurselor neregenerabile acestea nu pot fi create/refăcute în timpuri istorice și deci, exploatarea stocului cunoscut se reduce treptat până la cota "0".

Comuna Dofteana deține următoarele resurse naturale disponibile și aflate în exploatare:

Pământul – areal simbol al satului românesc. A fost și este cea mai importantă resursă de viață pentru plante, om și animale, un bun pe care oamenii să-l lucreze în beneficiul lor. Comuna Dofteana are o suprafață administrativă de 17398.08 ha, din care 4131.01 ha reprezintă teren agricol.

Reprezentare grafică :



Apa – apa este o altă resursă importantă care se regăsește pe teritoriul comunei Dofteana . O categorie aparte este formată din apele repezi, de munte, care pot fi valorificate pentru potențialul lor energetic. Aceștia li se adaugă chiar și principalul râu – Trotuș – pe care pot fi construite amenajări hidroenergetice de o amploare mai mare.

Notabilă este și existența izvoarelor minerale cu proprietăți terapeutice din comuna Dofteana. Potențialul acestor izvoare este cvasi-nevalorificat, nu există instalații de captare, amenajări etc.

Lemnul – o altă sursă de trai a locuitorilor, încă din vechime. Lemnul fie el de foc, de construcție, ori de mobilă a ajuns pentru mulți locuitori singura sursă de venit.

Resursele forestiere reprezintă resursa materială cea mai exploatată . Cea mai mare parte a industriei locale este dependentă de lemn, cu toate că există situații în care fabricile locale de prelucrarea lemnului au început să proceseze material lemnos din alte zone, pe anumite considerente de cost și de calitate. Lemnul este, așadar, în acest moment, cea mai importantă resursă locală, dar și una care implică riscuri majore.

Cea mai mare parte a lemnului exploatat care este prelucrat la nivel local este procesat la un nivel minim, valoarea adăugată locală fiind extrem de redusă.

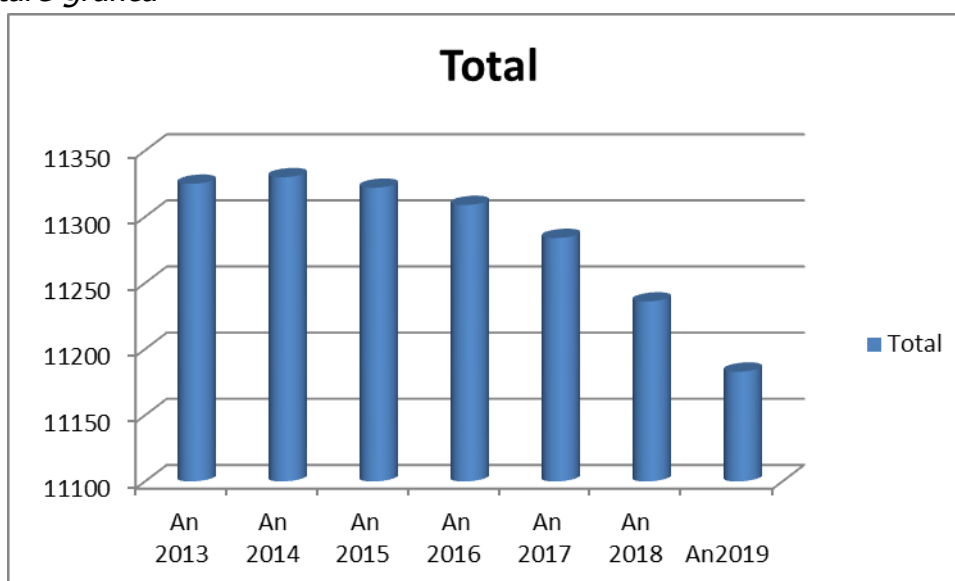
Petrolul -prima mențiune despre existența petrolului în această zonă a Moldovei apare într-un document din 4 octombrie 1440 dat de Ilie și Stefan Voda, fiii lui Alexandru cel Bun

9. Populația comunei Dofteana

Populația după domiciliu - numărul persoanelor cu cetățenie română și domiciliu pe raza comunei Dofteana , așa cum este acesta trecut în actul de identitate la data de 1 iulie

Specificație	An 2013	An 2014	An 2015	An 2016	An 2017	An 2018	An2019
Total	11325	11330	11322	11309	11284	11236	11183
Masculin	5729	5712	5697	5703	5712	5689	5659
Feminin	5596	5618	5625	5606	5572	5547	5524

Reprezentare grafică

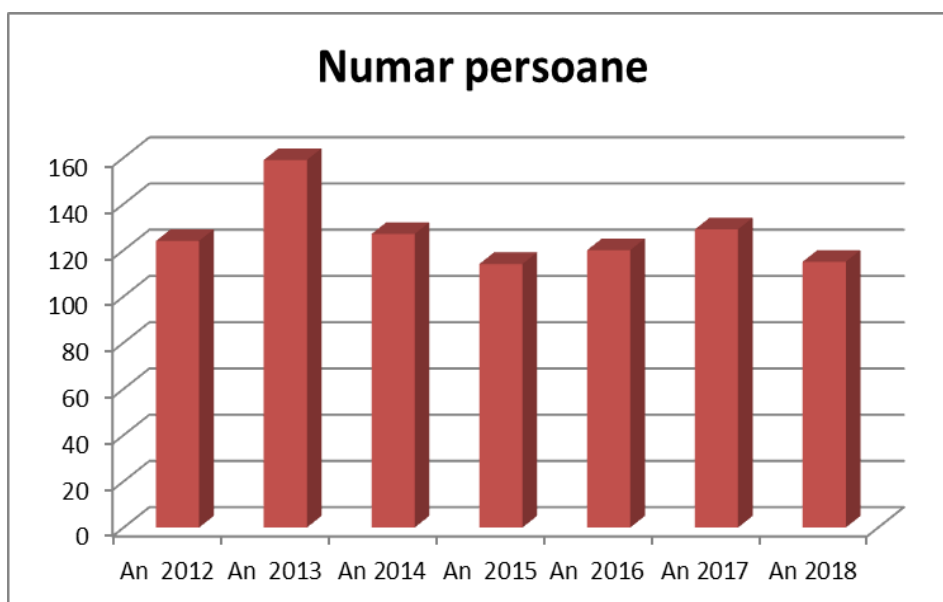




NASCUȚI VII

Specificație	An 2012	An 2013	An 2014	An 2015	An 2016	An 2017	An 2018
Numar persoane	124	159	127	114	120	129	115

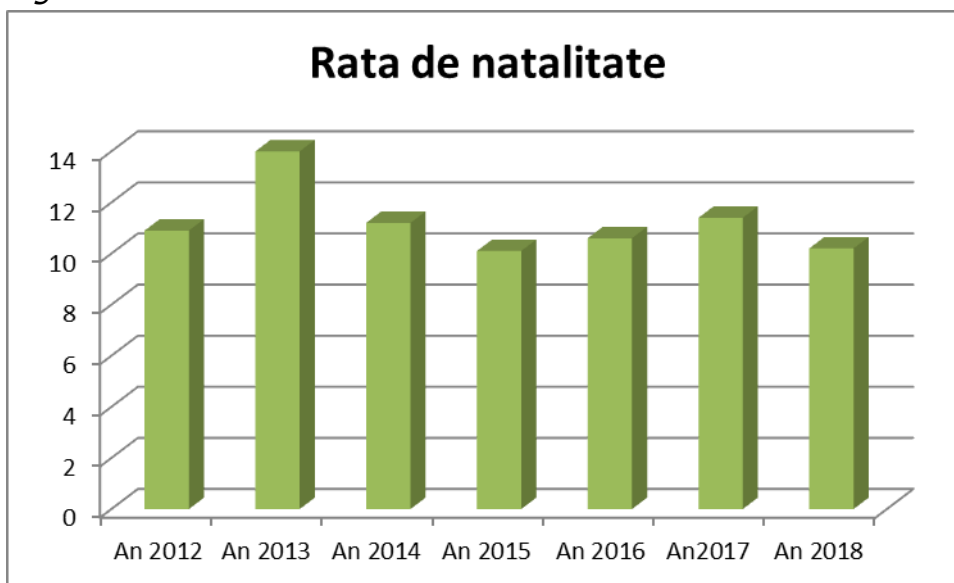
Reprezentare grafica



RATA DE NATALITATE- număr născuți vii la mia de locuitori

Specificație	An 2012	An 2013	An 2014	An 2015	An 2016	An 2017	An 2018
Rata de natalitate	10,9	14,0	11,2	10,1	10,6	11,4	10,2

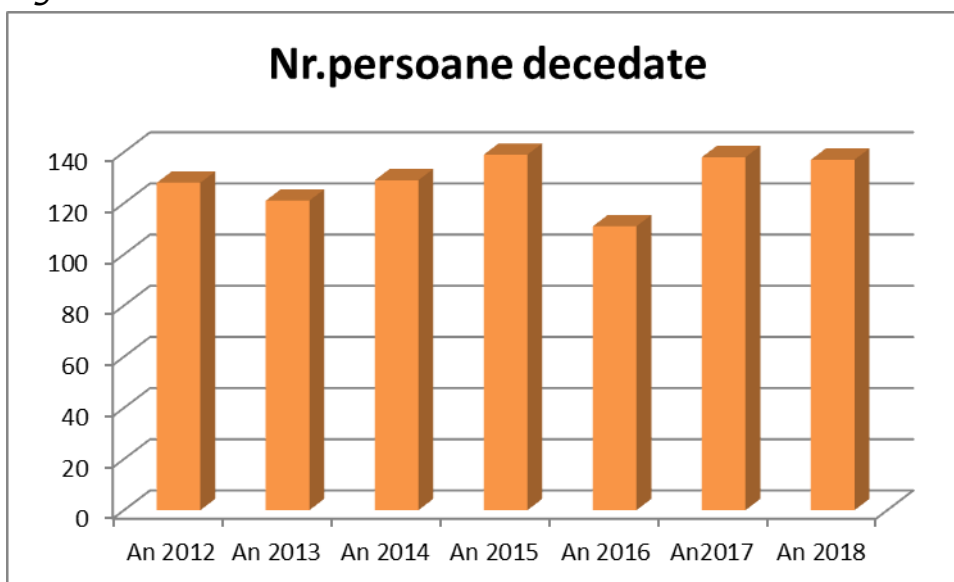
Reprezentare grafică



DECEDAȚI

Specificație	An 2012	An 2013	An 2014	An 2015	An 2016	An 2017	An 2018
Nr. persoane decedate	128	121	129	139	111	138	137

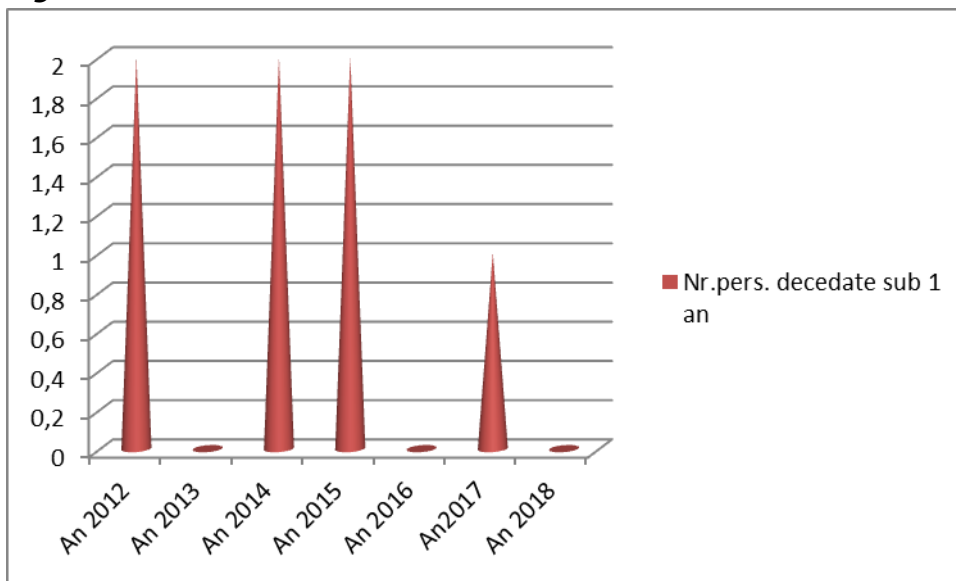
Reprezentare grafică



DECEDAȚI SUB 1 AN

Specificație	An 2012	An 2013	An 2014	An 2015	An 2016	An 2017	An 2018
Nr. pers. decedate sub 1 an	2	0	2	2	0	1	0

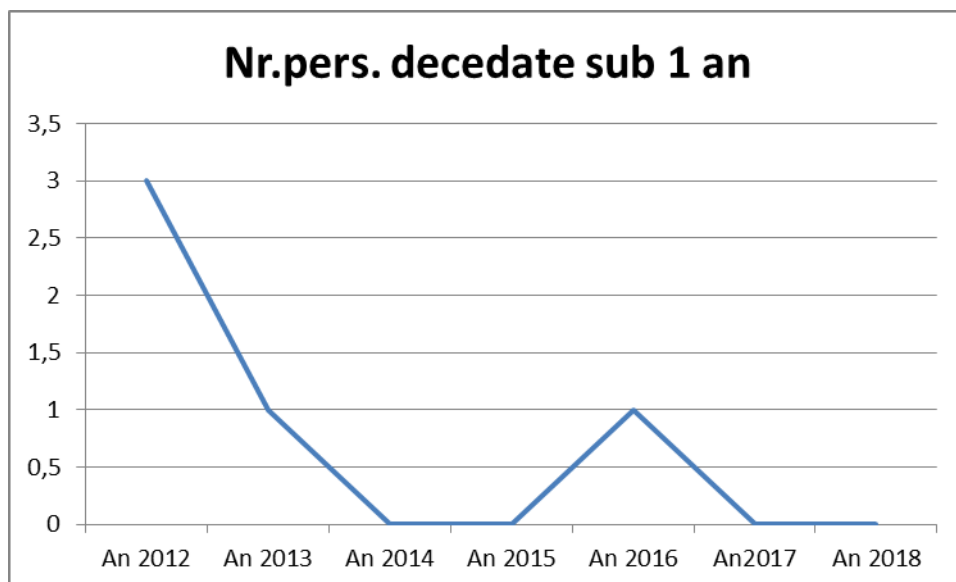
Reprezentare grafică



NĂSCUȚI MORȚI

Specificație	An 2012	An 2013	An 2014	An 2015	An 2016	An 2017	An 2018
Nr.pers. decedate sub 1 an	3	1	0	0	1	0	0

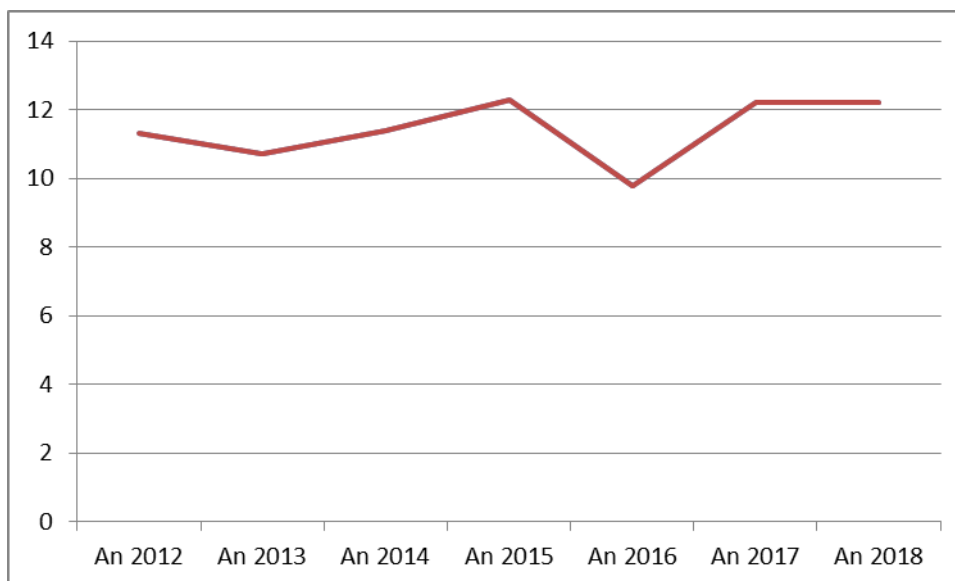
Reprezentare grafică



RATA MORTALITATII

Specificație	An 2012	An 2013	An 2014	An 2015	An 2016	An 2017	An 2018
rata	11,3	10,7	11,4	12,3	9,8	12,2	12,2

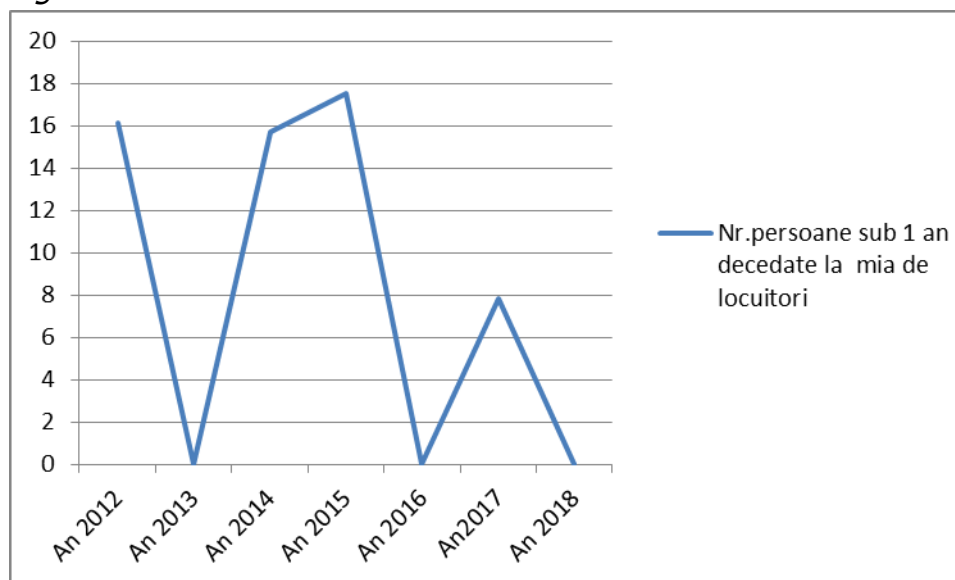
Reprezentare grafică



RATA MORTALITĂȚII INFANTILE

Specificație	An 2012	An 2013	An 2014	An 2015	An 2016	An2017	An 2018
Nr.persoane sub 1 an decedate la mia de locuitori	16,1	0	15,7	17,5	0	7,8	0

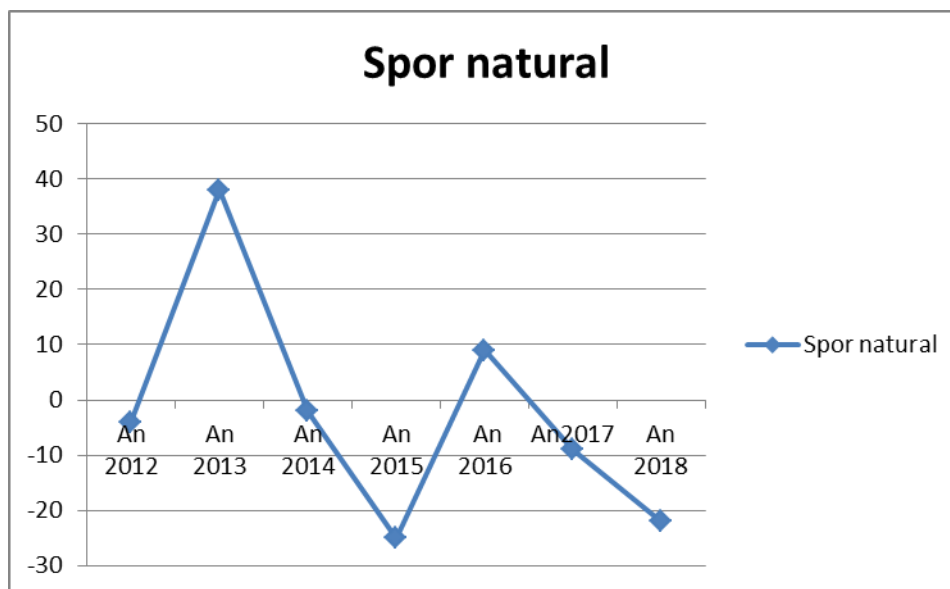
Reprezentare grafică



SPORUL NATURAL AL POPULAȚIEI =diferența dintre numărul născuților vii și cel al decedaților din rindul populației

Specificație	An 2012	An 2013	An 2014	An 2015	An 2016	An2017	An 2018
Spor natural	-4	38	-2	-25	9	-9	-22

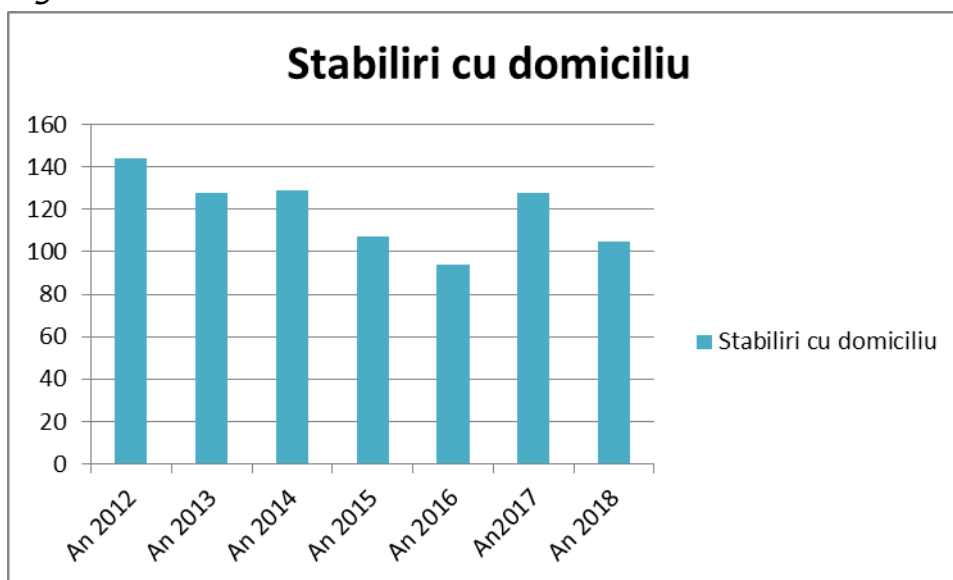
Reprezentare grafică



MIGRAȚIA INTERNĂ
STABILIRI CU DOMICILIU

Specificație	An 2012	An 2013	An 2014	An 2015	An 2016	An 2017	An 2018
Stabiliri cu domiciliu	144	128	129	107	94	128	105

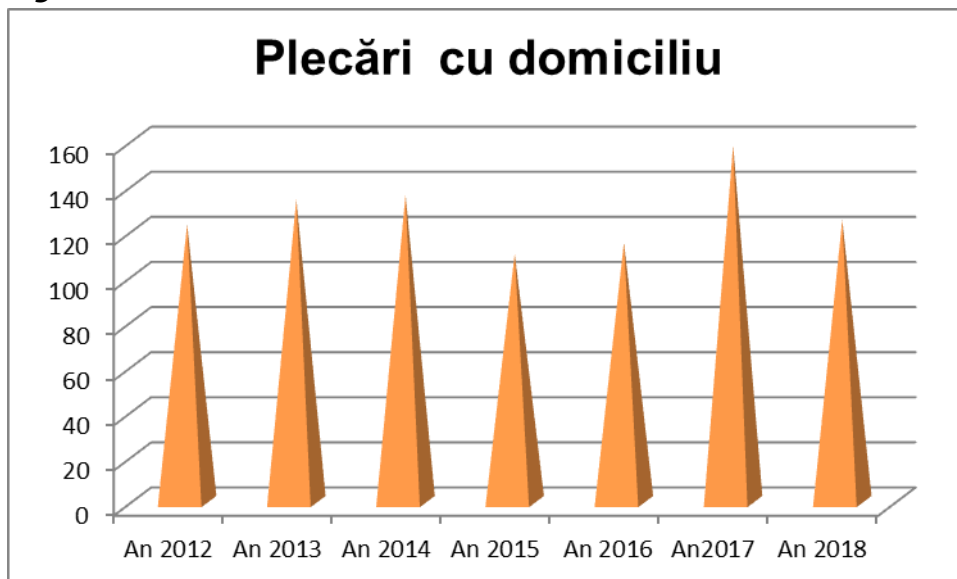
Reprezentare grafică



PLECĂRI CU DOMICILIU

Specificație	An 2012	An 2013	An 2014	An 2015	An 2016	An 2017	An 2018
Plecări cu domiciliu	123	134	136	110	115	158	125

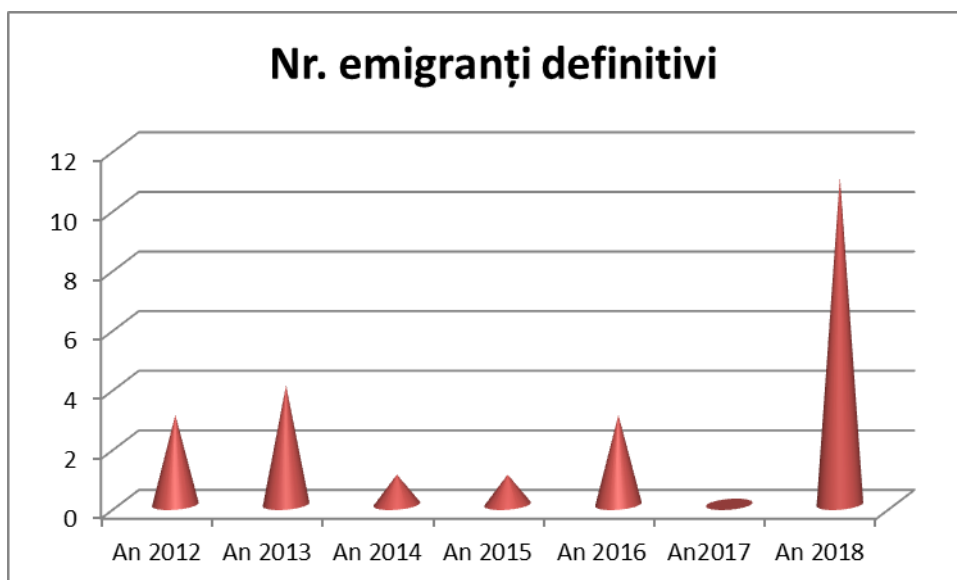
Reprezentare grafică



MIGRATIA INTERNAȚIONALĂ EMIGRANȚI DEFINITIVI

Specificație	An 2012	An 2013	An 2014	An 2015	An 2016	An 2017	An 2018
Nr. emigranți definitiv	3	4	1	1	3	0	11

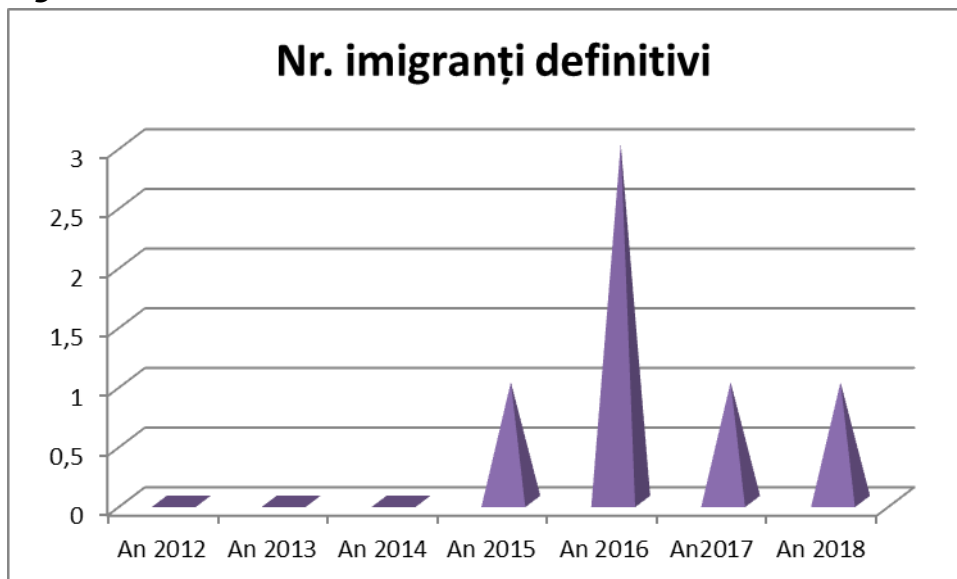
Reprezentare grafică



IMIGRANȚI DEFINITIVI

Specificație	An 2012	An 2013	An 2014	An 2015	An 2016	An 2017	An 2018
Nr. imigranți definitiv	0	0	0	1	3	1	1

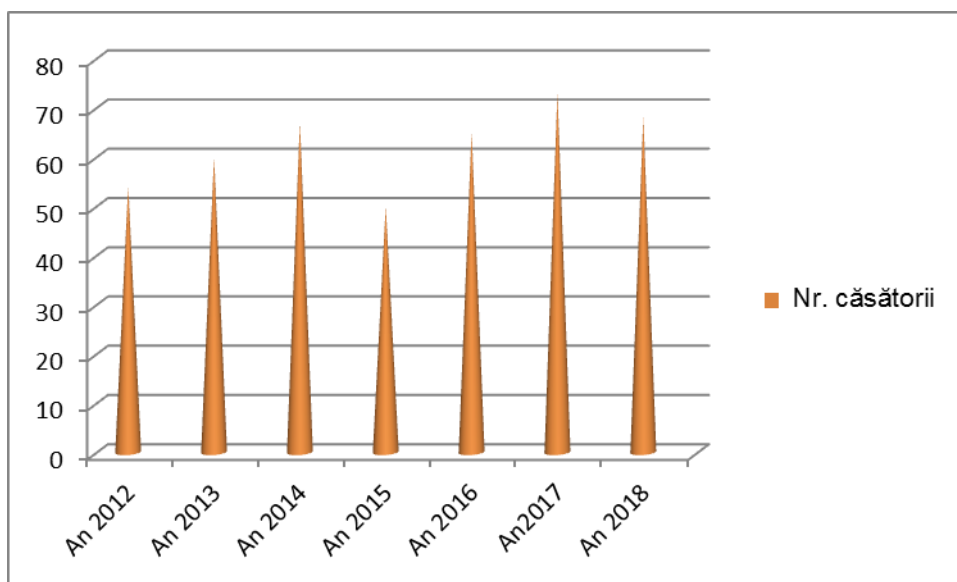
Reprezentare grafică



CĂSĂTORII PE MEDII

Specificație	An 2012	An 2013	An 2014	An 2015	An 2016	An 2017	An 2018
Nr. căsătorii	54	60	67	50	65	73	68

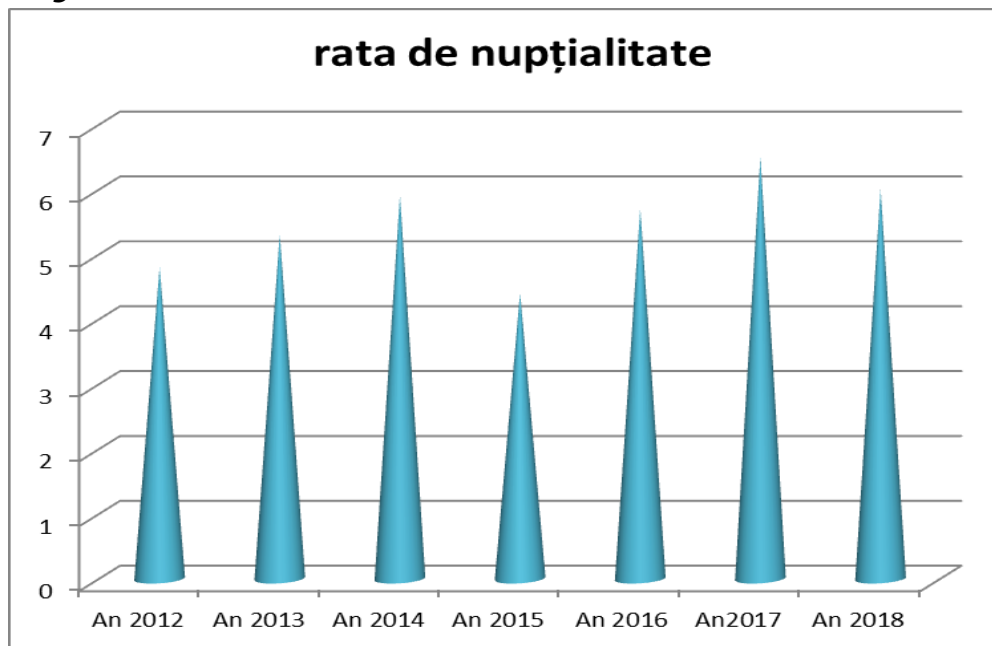
Reprezentare grafică



RATA DE NUPTIALITATE

Specificație	An 2012	An 2013	An 2014	An 2015	An 2016	An 2017	An 2018
Rata de nuptialitate	4,8	5,3	5,9	4,4	5,7	6,5	6,0

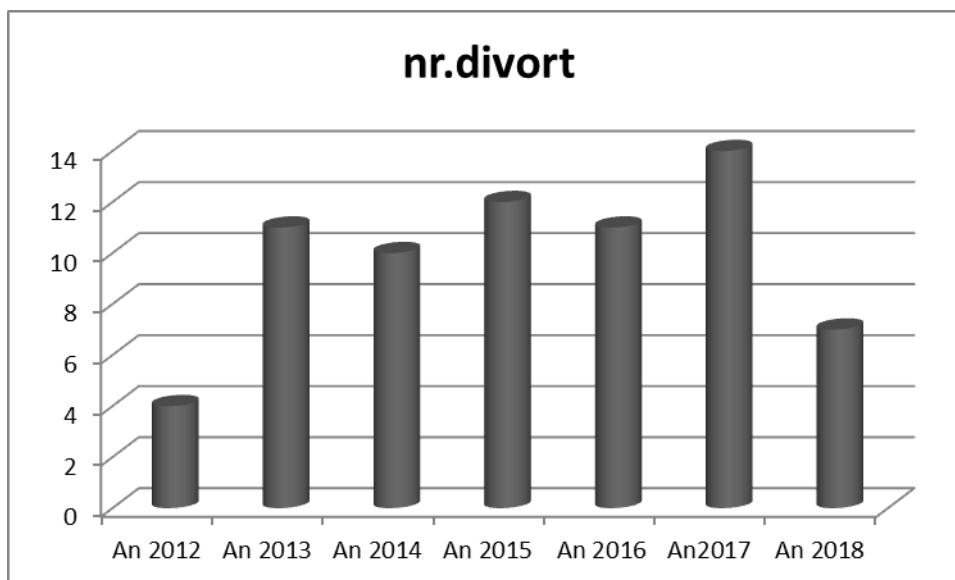
Reprezentare grafică



DIVORȚURI

Specificație	An 2012	An 2013	An 2014	An 2015	An 2016	An 2017	An 2018
Numar divorțuri	4	11	10	12	11	14	7

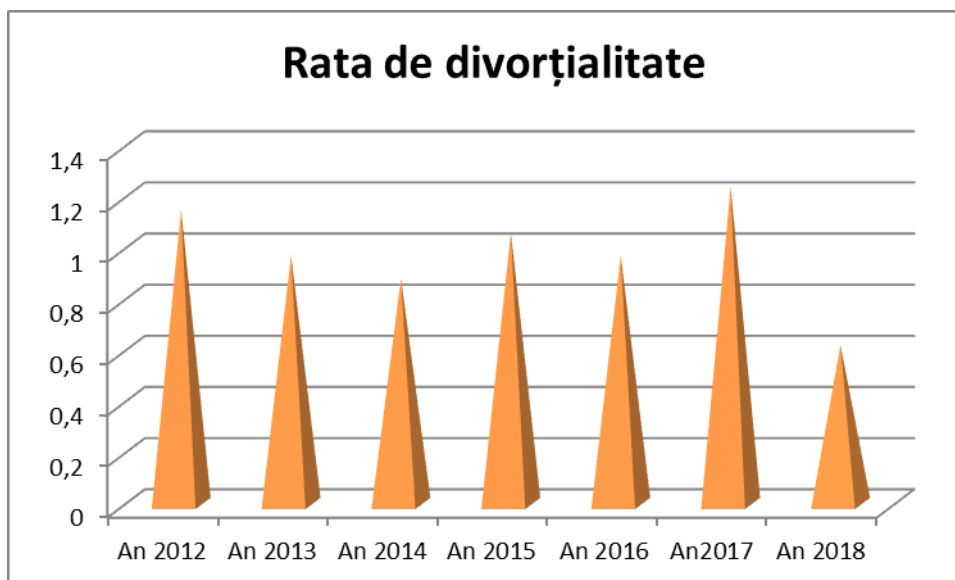
Reprezentare grafică



RATA DE DIVORȚIALITATE

Specificație	An 2012	An 2013	An 2014	An 2015	An 2016	An 2017	An 2018
Rata de divorțialitate	1,15	0,97	0,88	1,06	0,97	1,24	0,62

Reprezentare grafică



Se constată că populația comunei Doftena s-a aflat în continuă descreștere (descreștere mică) iar sporul natural în ultimii 8 ani nu a înregistrat valori pozitive.

Concluzia: asistăm la un proces deocamdată lent, dar sigur, de îmbătrânire demografică.

Trebuie menționat că pe termen foarte lung, în condițiile menținerii actualului trend (natalitate scăzută în condițiile creșterii speranței de viață), populația se va stabiliza și, pe cale de consecință, și procesul de îmbătrânire. Prognoza pe termen mediu indică însă o ușoară îmbătrânire a populației, cauzată de creșterea speranței de viață.

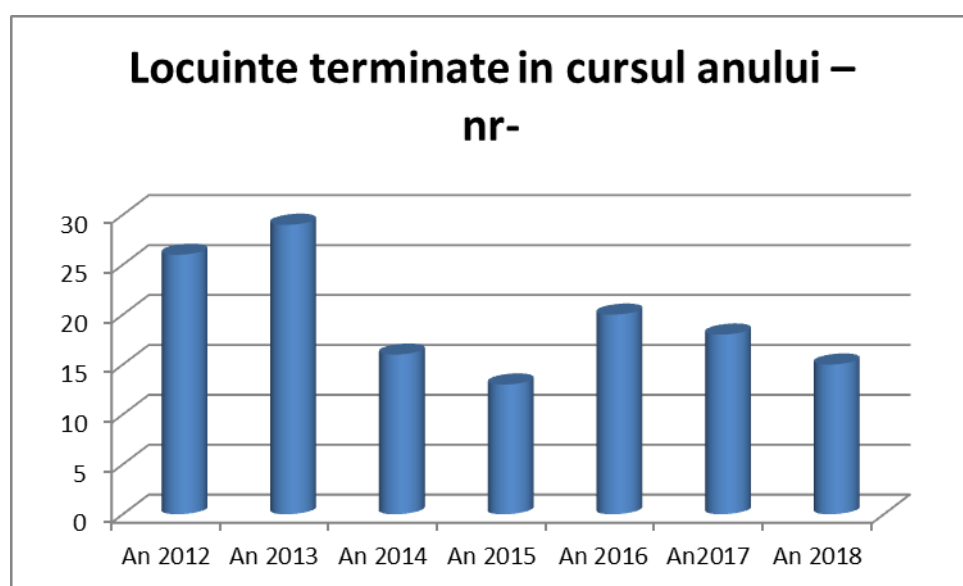
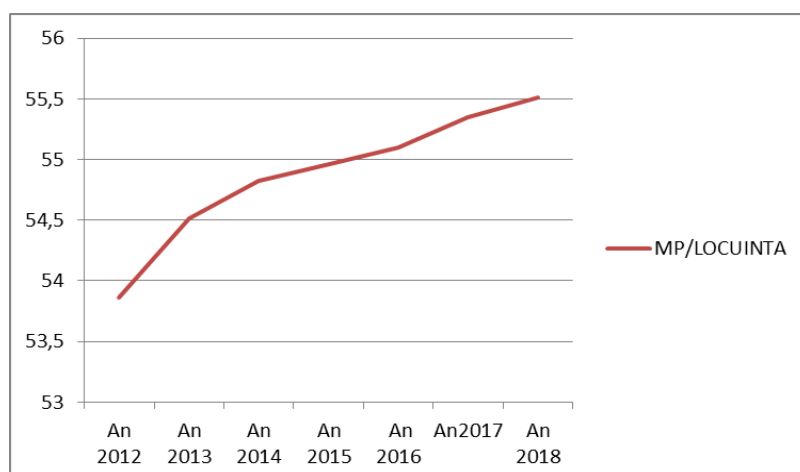
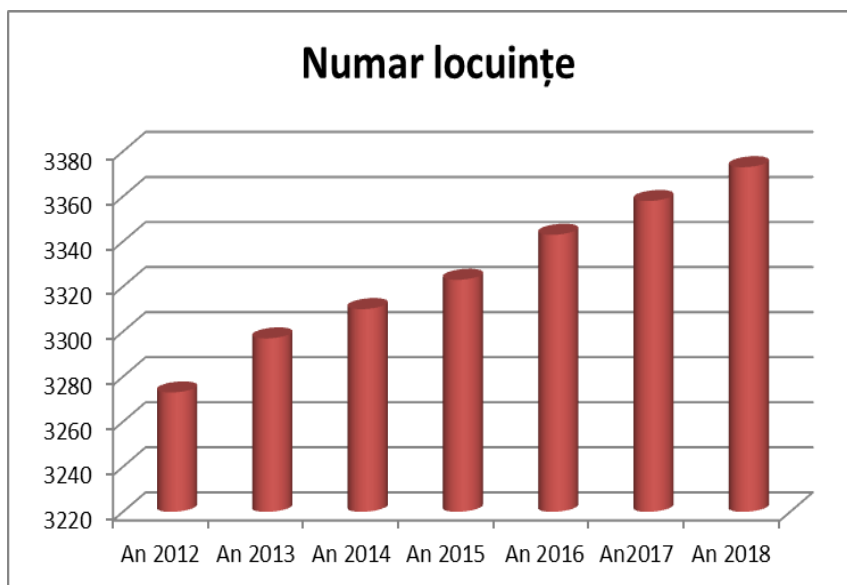
Dezvoltarea infrastructurii, poluarea fonică și a aerului reduse sunt doar câteva avantaje care surclasează dezavantaje precum distanța și/sau accesibilitatea redusă la anumite servicii. Prognoza pentru următoarea perioadă este de creștere a populației, comuna Doftena fiind o localitate atractivă prin prisma facilităților pe care le pune la dispoziția locuitorilor săi. Pentru următorii zece ani, se poate estima un spor migratoriu cu valoare pozitivă, de circa 1,5‰ (medie anuală) astfel încât să fie recuperat decalajul existent.

10. FOND LOCATIV

LOCUINTE EXISTENTE PROPRIETATE MAJORITAR PRIVATĂ

Specificație	An 2012	An 2013	An 2014	An 2015	An 2016	An 2017	An 2018
Numar locuințe	3273	3297	3310	3323	3343	3358	3373
Suprafata locuibila –mp-	176300	179728	181468	182628	184210	185864	187245
Locuințe terminate în cursul anului –nr-	26	29	16	13	20	18	15

Reprezentare grafică



11. DIAGNOZA MEDIULUI ÎNCONJURATOR

Pe raza comunei Dofteana sunt 2 situri de importanță comunitară:

SIT DE IMPORTANTĂ COMUNITARĂ "CREASTA NEMIREI" COD - ROSCI0047

Prin Ordinul ministrului mediului și dezvoltării durabile nr. 1964/2007 a fost declarată ARIA SPECIALĂ DE CONSERVARE « CREASTA NEMIREI », sit a cărui perimetru se suprapune peste perimetrul Rezervației Naturale Nemira. (8% din teritoriul sitului este amplasat în județul Bacău pe teritoriul comunei Dofteana și orașelor Darmanesti și Slanic Moldova și 2% pe teritoriul județului Covasna). Situl Creasta Nemirei se suprapune culmii centrale a Munților Nemira, culme care are direcția N – S, și a cărei masivitate se datorează prezenței în axul culmii a gresiei de Tarcău, formațiune geologică a pânzei de Tarcău. Relieful rezervației este o consecință a litografiei prezente, formele de relief caracteristice fiind reprezentate atât de culmi largi, cât și de culmi înguste. Limitrof culmii, se întâlnesc versanți de diverse înclinări, afectați local de eroziune areolară, și izolat, de alunecări. Local, spre culme se dezvoltă arii de abrupturi însoțite spre bază de grohotisuri. Solurile din rezervație aparțin majoritar spodosolurilor având o distribuție dependentă de repartiția rocilor în teritoriu, și de modul de manifestare a condițiilor de relief. Clima prezentă este cea montană, cu temperatura medie anuală de 2 - 6° C, cu temperatura medie lunară de 5° C în luna ianuarie, și 16° C în iulie, și cu o perioadă de cădere a precipitațiilor solide în intervalul octombrie - aprilie. Precipitațiile medii anuale depășesc 1000 mm, iar circulația maselor de aer dominant din direcție vestică are adesea intensități puternice provocând doborâturi în arborete. Biocenoză sitului pe vârfurile montane înalte este reprezentată de pajisti care, întreruptă local de pâlcuri de Cetrarieto - Vaccinietum uliginosi. În etajul subalpin sunt întâlnite tufarisuri de Junipereto - Vaccinietum și Pinetum - mughi carpaticum. Etajul forestier superior, care ocupă cea mai mare parte din sit este ocupat de asociația Piceetum carpaticum. Din cauza exploatării de preferință a coniferelor, fagul s-a extins și în acest etaj formând păduri de tip Piceeto - Fagetum carpaticum sau Abieto - Fagetum. Situl aparține etajului boreal al cărui mediu de viață este reprezentat de pădurea de conifere. În apropierea vârfului Nemira Mare există grote de mici dimensiuni.



SIT DE IMPORTANTĂ COMUNITARĂ "SLĂNIC" COD - ROSCI0230

TOTAL suprafata =1392,00 ha,pe teritoriile com.Dofteana si orasului Slănic Moldova
Descrierea sitului

Reprezentativitate Păduri de foioase - 44% Păduri de amestec- 56% Situl Slănic este poziționat la contactul dintre Pînza de Tarcău si Pânza de Vrancea, cu depozite litologice diverse si în alternanță (de la psamite la pelite). Această alternanță a generat o accentuată adâncime a văilor, adâncimea fragmentării reliefului fiind de 360 m în vest, si 450 m în dreptul Vârfului Pufu. Efectul acestei adâncimi asupra proceselor geomorfologice este important mai ales sub aspectul extinderii eroziunii de suprafață. Situl aparține în totalitate bazinului hidrografic al pâraielor Dofteana si Slănic Învelisul de soluri caracterizează clasa cambisolurilor pe spațiul versanților, unde, cel mai răspândit sol este cel districambisol, în zona culmilor, cele mai răspândite soluri sunt prepodzolorile. De asemenea, rezervația se caracterizează printr-un climat montan, cu temperatura medie anuală de 5 - 7° C, si o cantitate medie anuală a precipitațiilor de 700 - 800 mm. Situl Slănic se încadrează atât în etajul forestier superior care este ocupat de Piceetum carpaticum, cât si etajului forestier mijlociu, reprezentat prin Fagetum carpaticum. Datorită exploatații preferentiale a rășinoaselor din primul etaj, aici, locul acestora a fost luat de fag, iar asociatia nou creată este de tip Piceeto – Fagetum. În cel de-al doilea etaj, de unde s-a exploatat mai ales fagul, locul acestuia a fost ocupat de carpen, apărând o asociatie nouă, Carpino – Fagetum. Izolat, si cu caracter relictant, apar pinete de tip Myrtillo – Pinetum spre partea superioară a culmilor, sau de tip Pino – Quergetum, în zona montană inferioară. Specific pentru situl Slănic este frecventa mare a speciei Saxifraga cymbalaria, cu arie de dezvoltare pentru tara noastră doar în spatiul muntilor Nemira, prezentă în asociatii de tip Cardamino (flexuosae) – Saxifragetum cymbalariae. Flora si fauna acestei zone este bogată si bine reprezentata la fiecare clasă de organisme. Asociatiile vegetale formează diferite tipuri de habitate, dintre care, 5 tipuri de habitate sunt protejate la nivel comunitar, fiind incluse în lista habitatelor din directiva mentionate în Anexa I la Directiva 92/43/CEE, pentru care se declară SCI. Bunuri naturale existente pe teritoriul Sitului Natura 2000 "Slănic" I. Tipuri de habitate protejate la nivel comunitar si codurile acestora 3230 Vegetație lemnoasă cu Myricaria germanica de-a lungul râurilor montane 6520 Fânețe montane 9110 Păduri de fag de tip Luzulo - Fagetum 9130 Păduri de fag de tip Asperulo - Fagetum 9410 Păduri acidofile de Picea abies din regiunea montană (Vaccinio - Piceetea). În SCI Slănic au fost semnalate: 10 tipuri de habitate specificate în Legea 462/2001, reprezentate de pajisti cu Nardus pe substrat silicios, râuri alpine si vegetația lor lemnoasă, fânețe montane, depresiuni pe substrat turbos, grohotisuri silicioase ale regiunilor înalte, stânci silicioase cu vegetație pionieră, păduri bătrâne caducifoliolate, păduri de tip Luzulo - Fagetum, păduri de tip Asperulo – Fagetum, si păduri acidofile cu Picea din etajele alpine montane; 7 specii de păsări menționate în anexa I a Directivei Consiliului 79/409/CEE; 47 specii de păsări cu migrație regulată, menționate în Anexa I a Directivei 79/409/CEE; 4 specii de mamifere menționate în anexa II la Directiva Consiliului 92/43/CEE; 3 specii de amfibieni menționate în Anexa II la Directiva 92/43/CEE; 3 specii de plante menționate în Anexa II la Directiva

92/43/CEE; 5 specii de amfibieni menționate în Convenția de la Berna; 4 specii de reptile menționate în Convenția de la Berna. Endemitele sunt bine reprezentate în sit: 8 specii de nevertebrate; 7 specii de plante. Deosebit de importantă este prezența speciei *Saxifraga cymbalaria* a cărei arie de răspândire, pentru tot continentul european, se limitează doar la zona Munților Nemira, versantul estic al acestora. Cea mai apropiată arie de prezență a acestei specii este localizată în Munții Caucaz. Fragilitatea habitatului acestei plante (în lungul pâraielor pietroase) impune respectarea măsurilor de protecție.



Saxifraga cymbalaria

Vulnerabilitate

Activități din interiorul sitului cu impact asupra echilibrului ecologic, dinamicii habitatelor și speciilor : tăierile ilegale de arbori, plantarea speciilor nespecifice locului, prădarea stațiunilor floristice, linii electrice, conducte diverse, poteci, trasee pentru ciclism, depozitarea necontrolată a diferitelor categorii de deșuri rezultate din practicarea turismului.

Depozite de deșuri menajere și industriale

În vederea colectării deșeurilor, comuna Dofteana are încheiat un contract cu COMPANIA ROMPREST SERVICE SA., care colectează o dată pe săptămână de la persoane fizice și o dată pe săptămână de la persoane juridice. Există regulamentul privind pre colectarea selectivă prin aportul propriu al cetățenilor comunei Dofteana, dotarea punctelor prestabilite cu containere pentru colectarea selectivă, precum și transportul deșeurilor reciclabile și voluminoase.

Comuna Dofteana este membru al Asociației de Dezvoltare Intercomunitară pentru Salubritate Bacău (ADIS). Asociația are ca scop înființarea, organizarea, reglementarea, finanțarea, exploatarea, monitorizarea și gestionarea în comun a serviciilor de salubritate pe raza de competență a unităților administrativ-teritoriale membre, precum și realizarea în comun a unor proiecte de investiții publice de interes zonal sau regional, destinate înființării, modernizării și dezvoltării, după caz, a sistemelor de utilități publice aferente Serviciului pe

baza strategiei de dezvoltare a acestuia. ADIS Bacău a implementat proiectul "**Sistem integrat de management al deșeurilor solide în județul Bacău**" - proiect finanțat prin POS Mediu. Proiectul a constat în investiții în sectorul de gestionare a deșeurilor și a fost implementat de către Consiliul Județean Bacău, la nivelul întregului județ.

11.1 Identificarea surselor de poluare

Impactul activităților antropice asupra elementelor de mediu (apă, aer, sol, biodiversitate) provoacă degradarea calității acestora, dezechilibrul ecosistemelor naturale, conducând la schimbări ireversibile. În vederea reducerii și eliminării impactului poluării asupra mediului înconjurător este necesară în primul rând identificarea surselor de poluare. Pe teritoriul comunei Dofteana, factorii de mediu nu sunt afectați de fenomene majore de poluare care să producă modificări semnificative ale calității componentelor mediului. Activitățile umane generează numeroase reziduuri, deșeuri solide, lichide, de diverse naturi (organice, chimice) care sunt greu degradabile, se mențin deci un timp îndelungat în mediu, acumulându-se și devenind dăunătoare echilibrului ecologic și factorilor de mediu. Principalele activități care pot reprezenta potențiale surse de poluare a mediului comunei Dofteana sunt activitățile de extragere a gazelor naturale /petrol, agricole și zootehnice, gospodăria comunală și echiparea edilitară.

Astfel, poluarea din agricultură rezultă în urma aplicării iraționale a unor îngrășăminte, ierbicide, insecticide, pesticide, îngrășăminte organice. Utilizarea în exces a acestor substanțe chimice și organice, depozitarea necontrolată, cu expunere la precipitații, aplicarea necorespunzătoare, în perioadele ploioase, toate acestea determină spălarea acestor substanțe și infiltrarea apei încărcate chimic/organic în sol, determinând atât poluarea solurilor cât și a apei freactice. Pe de altă parte, tot activitățile agricole sunt cele responsabile de degradarea solului din cauza practicilor agricole neadecvate, pășunatului excesiv, defrișărilor livezilor, desființării plantațiilor viticole, care conduc la accentuarea eroziunii și a proceselor de versant (alunecări de teren, eroziune) ceea ce determină diminuarea calității solului, și, în special, a fertilității, proprietate esențială pentru asigurarea hranei populației și animalelor. În general, în mediul rural una din problemele majore de poluare ce țin de gospodăria comunală este generată de absența și ineficiența colectării, transportului și depozitării deșeurilor menajere ca și de inexistența unor platforme controlate și amenajate corespunzător pentru compostarea deșeurilor organice.

Un alt important factor de poluare se referă la echiparea edilitară. Astfel, inexistența sistemului de canalizare pentru preluarea apelor reziduale rezultate atât din gospodăriile populației cât și de la obiectivele publice care funcționează pe raza comunei, utilizarea aproape exclusivă a closetelor uscate nepermeabilizate, reprezintă factori de risc pentru asigurarea unei calități corespunzătoare a apelor de suprafață cât și a apelor subterane. Fumul rezultat din procesele de ardere pentru încălzirea locuințelor și obiectivelor social economice, nu afectează decât în mică măsură mediul, iar traficul auto este puțin semnificativ din punct de vedere al poluprii mediului. Din cauza acestor deficiențe în sistemul de echipare edilitară și gospodărie comunală, există pericolul poluării surselor locale de apă subterană (fântâni, izvoare) și a apelor de suprafață cu substanțe chimice,

nutrienți, substanțe organice provenind din cultura plantelor și creșterea animalelor, infiltrațiile de la closetele uscate permeabile.

11.2 Calitatea factorilor de mediu

11.2.1 . Calitatea aerului

Poluarea aerului este rezultatul unor procese naturale și antropice. Sursele de poluare a aerului sunt:

- naturale (procesele fiziologice ale omului și animalelor, pulberile de sol, substanțele organice și anorganice, radioactivitatea datorată emisiilor de roci sau de origine cosmică, incendierea maselor vegetale, descompunerea materiilor organice vegetale și animale);
- antropice (arderea combustibililor solizi, traficul auto, industria alimentară, depozitarea și conservarea alimentelor, prelucrarea lemnului, activitatea agricolă și zootehnică).

Pe teritoriul comunei Dofteana nu există o rețea proprie de prelevare a probelor pentru stabilirea calității aerului. Pot fi menționate o serie de surse locale cu caracter temporar – accidental, reprezentate prin următoarele activități umane:

- procesele de ardere pentru încălzirea locuințelor și obiectivelor socio – economice, care generează fum. Componenta acestuia este foarte variată, fiind format din particule în suspensie (cenușă, funingine), gaze (monoxid de carbon (CO), dioxid de carbon (CO₂), oxizi de azot (NO_x), oxizi de sulf (SO_x) și vapori de apă. Fumul este generat mai ales în timpul iernii; cantitățile de poluanți rezultate astfel sunt însă neglijabile și nu au impact asupra calității aerului;
- fumul rezultat în urma arderii maselor vegetale din curți și grădini (resturi de plante, ramuri rezultate în urma curățirii pomilor, viilor, deșeuri din gospodărie, etc.);
- circulația și transportul rutier generează NO_x, hidrocarburi neare, suspensii formate din particule de carbon ce absorb o serie din gazele eliminate, fum, substanțe adăugate benzinei sau uleiurilor pentru a le îmbunătăți calitățile (antioxidanți, anticorozivi) și zgomot;
- circulația auto pe drumurile locale de pamânt generează praf.

În privința nivelului de poluare cu gaze și pulberi, deși nu se fac măsurători, se poate aprecia că emisiile sunt reduse, iar procesele de dispersie și reținere mecanică (prin vegetație) conduc la diminuarea cantităților eventualelor impurități din aer.

11.2.2 . Calitatea apelor

• Apele de suprafață

Din activitățile agricole poate rezulta de asemenea poluarea cu nitrați a apelor, care este determinată în principal de gestionarea defectuoasă a gunoiului de grajd în gospodăriile individuale din mediul rural. Acestea nu sunt prevăzute cu platforme protejate pentru colectarea gunoiului de grajd, astfel încât nutrienții, în special nitrații, se dizolvă în apele subterane. De asemenea, cele mai multe comune, printre care și comuna Dofteana nu dețin platforme de depozitare pentru gunoiul de grajd și nici echipament de manipulare și gospodărire a fertilizatorilor organici naturali. Atât nutrienții cât și substanțele organice au

ca efecte eutrofizarea apelor (îmbogățirea cu nutrienți și creștere algală), ceea ce determină schimbarea compoziției speciilor, scăderea biodiversității speciilor, precum și reducerea utilizării resurselor de apă (apa potabilă, recreere, etc.).

Apele subterane

Calitatea apelor subterane prezintă o relevanță sporită, mai ales acolo unde acestea constituie principala sursă de apă potabilă pentru populație. Cel mai mare pericol îl reprezintă încărcările cu poluanți de diverse origini (chimici, organici) din:

- apele din precipitații care se infiltrează în terenurile agricole pe care se aplică necorespunzător îngrășăminte chimice și pesticide;
- deversările de deșeuri lichide zootehnice.

Alte cauze ale poluării apelor subterane pot fi și:

- amplasarea necorespunzătoare a surselor de apă potabilă – a fântânilor – prea aproape de gospodărie, de closet, de depozitele de deșeuri zootehnice, fără a se respecta zona de protecție;
- efectele pasivității fostelor complexe zootehnice de capacități mari (din cadrul fostelor C.A.P.-uri) privind măsurile pentru conservarea factorilor de mediu.

11.3 . Calitatea solurilor

Solul este supus poluării ca și celelalte elemente ale mediului, dar el se reface tot mai greu în comparație cu apa și aerul, deoarece procesele de autoepurare sunt mult mai lente. Calitatea solului este afectată într-o măsură mai mică sau mai mare de una sau mai multe restricții. Influențele dăunătoare ale acestora se reflectă în deteriorarea caracteristicilor și funcțiilor solurilor, respectiv în capacitatea lor bioproductivă, dar, ceea ce este și mai grav, în afectarea calității produselor agricole și a securității alimentare, cu urmări serioase asupra calității vieții omului.

a) Degradarea solurilor

Degradarea solurilor reprezintă un proces complex, generat în timp de o multitudine de factori naturali și antropici, care determină anumite restricții în utilizarea solurilor. Aceste restricții sunt cauzate fie de factori naturali (clima, forme de relief, caracteristici edafice etc.), fie de acțiuni antropice; în multe cazuri factorii menționați pot acționa sinergic în sens negativ, având ca efect scăderea calității solurilor și chiar anularea funcțiilor acestora. Activitățile agricole – culturile agricole slab protectoare ale solului (prășitoarele în special) pe terenuri necorespunzătoare sau cu agrotehnică neadecvată ca de exemplu cultivarea terenurilor în pantă, cu arătura pe direcția deal – vale, declanșează o eroziune intensă care duce la degradarea accentuată a acestor suprafețe. Un alt important factor antropic de degradare a solurilor îl reprezintă pășunatul excesiv.

Pășunatul excesiv, mai ales pe terenuri în pantă, pe soluri cu textură ușoară și deficit de umiditate duce la declanșarea unor puternice fenomene de eroziune, cauzează compactarea solului („cărări de vite”) ceea ce, la rândul său provoacă reducerea infiltrației

și a capacității de reținere a apei, accentuarea proceselor de șiroire și de spălare pe versant, sărăcirea solului și împiedică regenerarea naturală a pășunii.

b) Poluarea solurilor

Un factor care poate cauza poluarea solurilor este depozitarea întâmplătoare pe sol a deșeurilor menajere și a reziduurilor și dejecțiilor zootehnice, din gospodăriile populației. Dejecțiile zootehnice au un conținut mare de materie organică ușor biodegradabilă și de elemente nutritive, constituind un îngrășământ organic foarte recomandat ca fertilizant al solurilor. Însă, atunci când dejecțiile zootehnice nu sunt depozitate și compostate corespunzător normelor, ci sunt depozitate direct pe sol, apare fenomenul de poluare a solului și a apei subterane, prin infiltrarea lichidelor rezultate în pânza freatică. Aceste considerente, alături de mirosul neplăcut resimțit la distanțe mari, impun aplicarea acestora ca îngrășămintă pe terenurile agricole în cantități moderate și numai după ce au fost compostate în condiții controlate. Administrate în cantități prea mari, dejecțiile zootehnice determină apariția riscului poluării solului din cauza depășirii capacității de absorbție a solului respectiv.

In comuna Dofteana exista un parc amenajat.



Parcul oferă cetățenilor comunei Dofteana cea mai întinsă și complexă zonă de agrement care include spații de recreere, dotări pentru picnic, grătare, zone de popas, mese de șah, două mese de tenis de masă, un fișor și un loc de joacă destinat copiilor.

Având în vedere faptul că comuna Dofteana este o comuna cu o populație peste 11000 locuitori, nu este suficient un parc. Lipsa spațiilor verzi amenajate a impus reglementări în acest sens și au fost identificate terenuri care momentan au fost puse sub interdicție temporară de construire, pentru care sunt necesare studii în vederea creerii unui parc al localității.

S-au mai rezervat terenuri și pentru spații de joc aferente zonei de locuit în limitele cerute de normative.

12. ADMINISTRATIA PUBLICA

Capacitatea administrativă și instituțională eficace reprezintă cheia bunei guvernări, precondiția elaborării cu succes a politicilor publice și a implementării strategiei de dezvoltare locale. Consiliul Local reprezintă autoritatea legislativă a comunei, are inițiativă și hotărăște, în condițiile legii, în toate problemele de interes local, cu excepția celor care sunt

date prin lege în competența altor autorități ale administrației publice locale sau centrale. Componența Consiliului Local este stabilită prin vot public universal, egal, direct, secret și liber exprimat, în condițiile stabilite de legea pentru alegerea autorităților administrației publice locale. Consiliul Local al comunei Dofteana este compus din 17 consilieri.



Cladirea în care își desfășoară activitatea angajații primăriei, a fost reabilitată (cladirea propriu zisă , arhiva , curtea interioară și parcare exterioră).

Una dintre atribuțiile Consiliului Local privește dezvoltarea economico-socială a comunei . Pentru exercitarea acestei atribuții, Consiliul Local Dofteana aprobă:

- hotărârile privind bugetul local
- hotărârile privind contractarea de împrumuturi, în condițiile legii
- hotărârile prin care se stabilesc taxe și impozite locale
- hotărârile privind participarea la programe de dezvoltare județeană, regională, zonară sau de cooperare transfrontalieră
- hotărârile privind organizarea și dezvoltarea urbanistică a localităților și amenajarea teritoriului ;
- hotărârile privind asocierea sau cooperarea cu alte autorități publice , cu persoane juridice române sau străine
- hotărârile privind administrarea patrimoniului
- hotărârile privind participarea cu împrumuturi, capital sau cu bunuri , după caz, în numele și în interesul colectivității locale la înființarea, funcționarea și dezvoltarea unor organisme prestatoare de servicii publice și de utilitate publică de interes local, în condițiile legii.

Administrarea comunei se face cu implicarea cetățenilor, reprezentanții Primăriei Dofteana stând la dispoziția locuitorilor, pentru a le rezolva acestora problemele. În ultimii ani, administrația comunei Dofteana a dispus alocarea de fonduri din bugetul local pentru

implementarea unor proiecte , respectiv a atras de la bugetul de stat cele mai multe fonduri și a demarat cele mai multe proiecte din istoria sa.

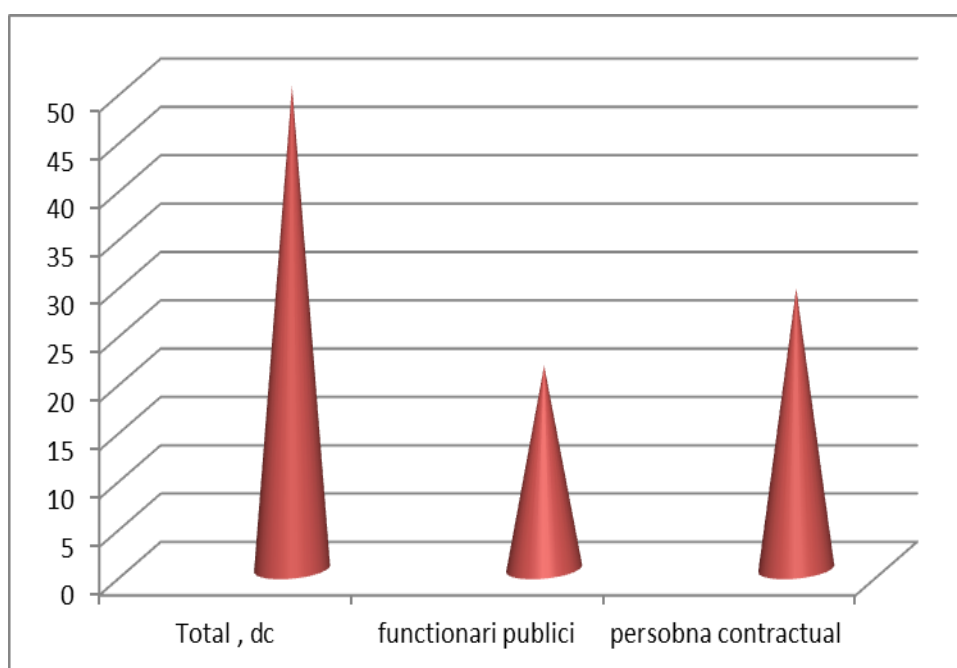
Însă, ce e, poate, cel mai de admirat este că, deși inspirată de aerul schimbării și încercând să țină pasul cu ritmul alert al vieții din această eră, comuna nu uită de unde a plecat, aducându-și mereu aminte și promovându-și prin manifestări culturale tradițiile, spiritualitatea, personalitățile și frumusețile zonei.

În urma analizei compartimentelor din cadrul primăriei, se poate spune ca exista o distributie echilibrata a personalului. La nivel relational, exista o bune comunicare între Primarie și celelalte institutii locale. Un aspect care atrage atentia îl constituie practica de a nu încheia acorduri de parteneriat, deci nu se întocmesc procedurile și mecanismele care să descrie foarte clar rolul fiecărui partener și zona sa de acțiune. Primăria are pagina web. Conducerea primăriei e hotărâtă să facă tot posibilul să atragă fonduri în vederea dezvoltării comunei în baza unui plan strategic și metodologic, primul pas major în această direcție de dezvoltare fiind făcut .

Serviciile furnizate de Primăria comunei Dofteana , cetățenilor sunt: eliberare certificate de urbanism, autorizații de construcții, autorizații de desființare registru agricol, cadastru și agricultură serviciu impozite și taxe poliție comunitară , evidența populației , administrația domeniului public stare civilă , protecție civilă , relații cu publicul , evidenta populației, asistență socială protecție socială .Pentru furnizarea acestor servicii publice dar și pentru susținerea investițiilor principalul instrument de care dispune Primăria comunei Dofteana este bugetul local.

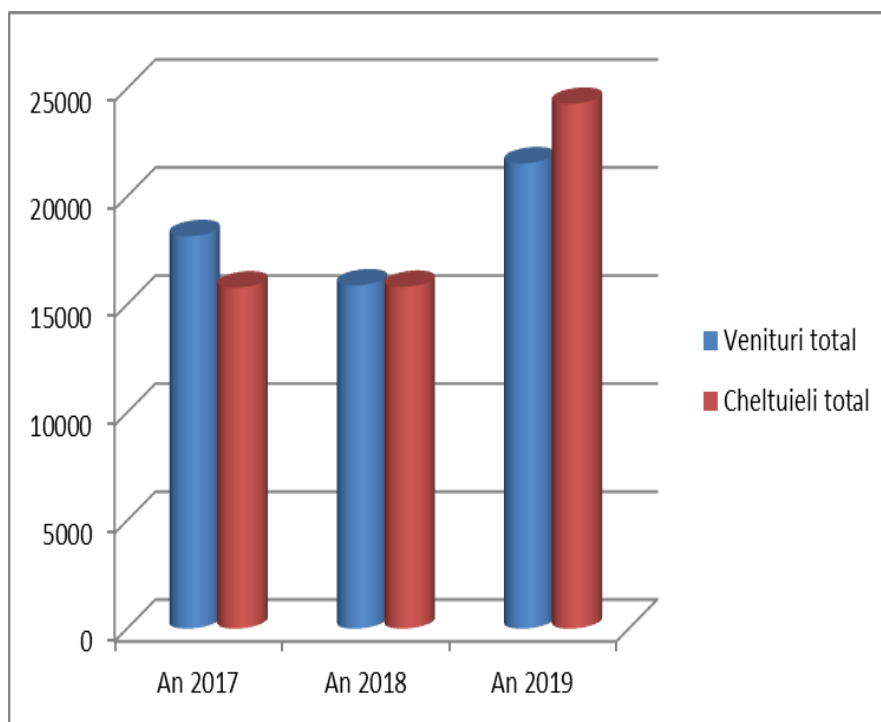
În aparatul de specialitate al primarului comunei Dofteana sunt 50 persoane, din care 21 funcționari publici și 29 personal contractual.

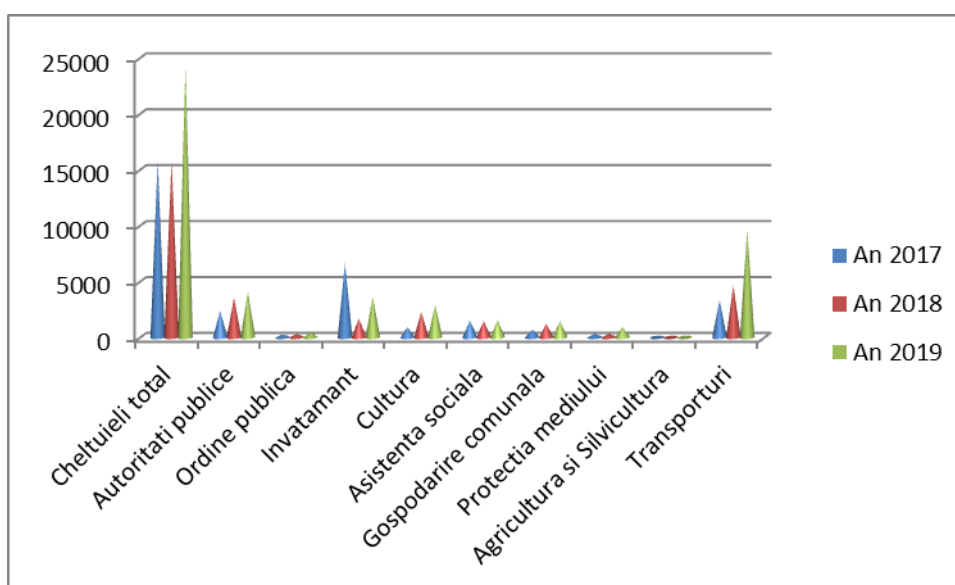
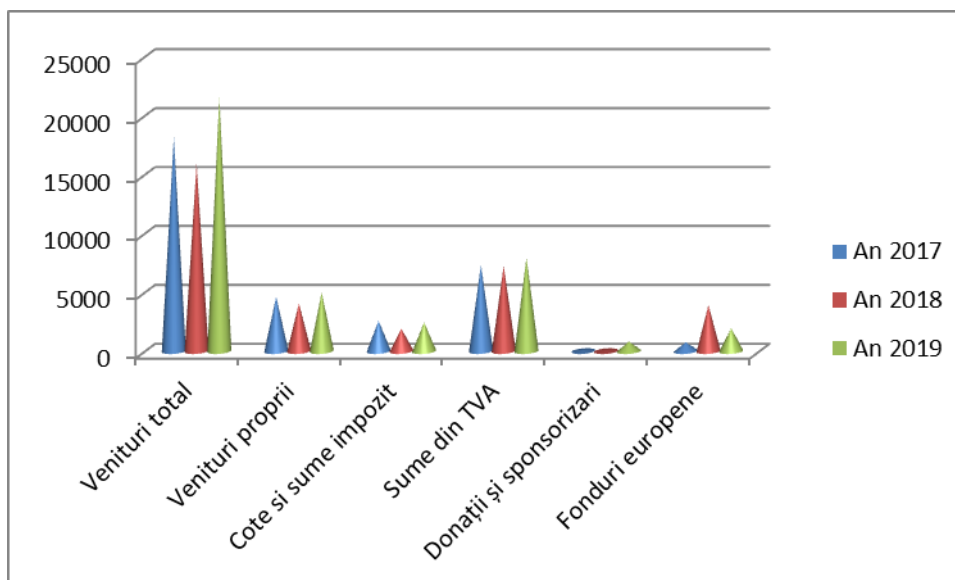
Reprezentare grafică:



Structura veniturilor si cheltuielilor bugetare pentru anii 2017 – 2019**UM= mii Lei**

Denumire capitol	An 2017	An 2018	An 2019
Venituri total	18164	15888	21539
Venituri proprii	4638	4062	4970
Cote si sume impozit	2595	1907	2464
Sume din TVA	7306	7246	7941
Donații și sponsorizari	125	80	811
Fonduri europene	749	3903	1941
Cheltuieli total	15786	15818	24294
Autoritati publice	2378	3567	4093
Ordine publica	255	317	450
Invatamant	6634	1719	3658
Cultura	898	2299	2866
Asistenta sociala	1545	1476	1539
Gospodarire comunala	697	1228	1461
Protectia mediului	330	338	914
Agricultura si Silvicultura	45	9	0
Transporturi	3345	4648	9635

Reprezentare grafică:



13. SPORT

Nicio altă activitate nu are atâta forță și energie de a mobiliza și reuni oameni. Sportul nu este un lux pentru orice societate, ci mai degrabă o investiție importantă în prezentul și viitorul unei națiuni. Sportul acoperă toate formele de activități corporale care contribuie la bunăstarea fizică a persoanei, echilibrul mental al acesteia și interacțiunile sociale. Promovarea unui stil de viață activ și sănătos reprezintă o prioritate datorită multiplelor beneficii pe care le aduce mișcarea în sine și adoptarea valorilor sportive la nivel de individ, societate, națiune.

În comuna Doftena există 1 teren de sport, localizat în satul Doftena, în suprafața de 10.000 mp. În comuna Doftena își desfășoară activitatea Clubul sportiv Doftena, cu o echipă de fotbal calificată în Liga a IV-a.

La data prezentei este în construcție sala de sport școlară cu capacitate de 102 locuri în tribune și cu o suprafață desfășurată de 1270 mp.



14. CULTE

Biserica - Adormirea Maicii Domnului- localitatea Dofteana

Această biserică a fost ridicată în anul 1888, prin contribuția benevolă a enoriașilor și prin importante sume daruite de persoane străine de sat și de religia creștină. Ca și construcție are temelie și ziduri de piatră, acoperită cu tablă, lucrare terminată la 13 noiembrie 1887. Există numai două turle pe pronaos unde se afla clopotele aduse la 23 decembrie 1888 de la Iași, sfințite la paraul Dofteanei în ziua de Boboteza, 06 ianuarie 1889 și ridicate în turle la 15 februarie 1889. După 16 ani, în 1907 s-au făcut primele reparații la acoperiș, s-a consolidat arcul din mijlocul Bisericii, s-a pardosit cu piatră și s-a pictat interiorul. După 73 de ani s-au început lucrările de pictură interioară în tehnica fresco, decaparea peretilor exteriori de tencuială, lucrări care au durat aproximativ 6 ani.



Biserica "Adormirea Maicii Domnului" a beneficiat de o serie de lucrări , finanțate din bugetul local, astfel: schimbarea acoperișului ,placarea cu marmură a cca 180 mp ,pardoseala din interior și reonavare casa praznicală

Biserica - Cuvioasa Paraschieva- localitatea Doftena

Biserica veche a fost construită din lemn, acoperită cu tablă și are formă de cruce. Nu are pictură și nu este monument istoric. Catapeteasma este pictată de zugravul Tătăraru la 1906. Clopotnița este din lemn și are două clopote . Intrucât biserica nu mai conferea siguranță corespunzătoare , în aprilie 2016 a fost sfințit locul înălțării unei noi biserici, în parohia „Doftena II”.

Noua biserică are hramul Hramul Sfânta Cuvioasă Parascheva, Sfântul Cuvios Efrem cel Nou și Sfântul Ioan Botezătorul – Nașterea Sa.



Din bugetul local au fost alocate fonduri pentru : achiziție teren, finalizare biserică, altar de vară, clopotniță, amenajare curte , centrală termică, schimbarea acoperișului la casa praznicală etc.

BISERICA ORTODOXA " SFINȚII ÎMPĂRĂȚI CONSTANTIN ȘI ELENA " DIN SATUL BOGATA

Locașul bisericesc este construit în stil moldovenesc, din lemn de stejar și brad și acoperit cu tablă. Biserica nu este pictată, ci doar împodobită cu icoane pictate pe lemn. Catapeteasma este sculptată din lemn de stejar, iar icoanele ei au fost pictate de pictorul Constantin Zafiu. Locașul Bisericesc a fost dotat cu toate cele necesare săvârșirii cultului liturgic.

Din bugetul local au fost alocate fonduri pentru : schimbarea acoperișului și reabilitare biserică , achiziționare țimplărie PVC , amenajare parcare și fântână în fața bisericii , schimbare acoperiș , reabilitare și dotare casa praznicală.



BISERICA " NAȘTEREA MAICII DOMNULUI" DIN SATUL CUCUIETI

Biserica parohiala este construita in anul 1845, fiind construita din piatra si caramida in forma de corabie. La inceput biserica era mult mai mica , masurand 9m, imaginea ei fiind prezenta intr-un tablou care se pastreaza si astazi. In acest tablou este trecut anul 1852 dar probabil este anul cand s-a facut tabloul si nu biserica. Biserica era "simpla" tencuita in interior si exterior si apoi varuita. In decursul anilor biserica a suferit mai multe transformari. In anul 1880 a fost lungita cu 4 m, deasemeni in anul 1889 a fost restaurata tencuiala si din nou s-a intervenit la pardoseala. In anul 1921 biserica a fost largita iar la lungimea sa s-au mai adaugat inca 4 m cu zid din caramida. In 1937 s-a alaturat bisericii pridvorul din zid si stalpi din piatra fansonata .In anul 1980 s-au pus pereti pridvorului apoi s-a executat pictarea biserici si s-a resfintit. In anul 1991 s-a inlaturat tencuiala exterioara a bisericii, placandu-se cu piatra de Slanic. In anul 1992 s-a sapat aerisire interioara jur imprejurul bisericii acoperinduse cu grilaj metalic pentru a fi posibila uscarea peretilor grav afectati de egrasie. In anul 2000 s-au mutat clopotele din podul bisericii in noua clopotnita construita stil Stefanian. Stilul in care s-ar putea incadra biserica ar fi cel moldovenesc . Catapeteasma este facuta din lemn de tei, pictata, grav afectata de interperi si cariu. Biserica nu este inzestrata cu obiecte de cult din materiale pretioase. In prezent pe acelasi amplasament se doreste construirea unui nou Sfant Lacas deoarece actuala cladire este

grav avariata fiind declarata si cladire seismica deoarece fundatia de rezistenta, datorita umiditati s-a macinat. In curtea biserici se afla cimitirul situate jur imprejurul cladiri si casa praznica construita in anul 1993.

BISERICA" SF. ARHANGHELI MIHAIL SI GAVRIL" - DIN LOCALITATEA LARGA

Biserica e construita in forma de trefla din piatra de rau cu o inaltime cca. 6 metri si in acele vremuri a fost folosita si ca fortareata.



BISERICA ROMANO-CATOLICĂ SEACA

Construirea acestei biserici, modestă ca dimensiuni (lungimea de 27,40 m, lățimea de 11,80 m, la crucieră având 17,80 m), dar semnificativă pentru permanenta necesitate a comunității din Dofteana, ce numără 274 de familii și 956 de credincioși, s-a realizat pentru că biserica veche era neîncăpătoare și deteriorată, lipsindu-i fundația. Din bugetul local au fost alocate fonduri pentru : reabilitare biserică, construire cameră mortuară, amenajare cameră centrală și construire coș, achiziționare echipament de sonorizare .



BISERICA PENTICOSTALĂ MARANATA

Din bugetul local au fost alocate fonduri pentru : dotare cu instrumente muzicale , construire grup sanitar , izolație termică, pavaj și împrejmuire cimitir .

CASA DE RUGĂCIUNE LARGA

Din bugetul local au fost alocate fonduri pentru schimbare acoperiș și reabilitarea interiorului .

16 .ORDINEA PUBLICA

La nivelul comunei Dofteana, ordinea și liniștea publică sunt asigurate prin activitățile desfășurate de Postul local de poliție Dofteana cât și de serviciul public de poliție locală, format din 3 funcționari publici, în baza unui plan anual de pază, avizat de Inspectoratul Județean de Poliție Bacău și aprobat de Consiliul local Dofteana. Supravegherea circulației rutiere este asigurată de Postul local de poliție Dofteana , format din 5 agenți de poliție, și este dotat cu un autoturism, cu care se asigură patrularea pe raza comunei.

16 . SANATATE SI PROTECTIE SOCIALA

Reforma sistemului de sănătate are ca principale obiective îmbunătățirea stării de sănătate a populației, creșterea eficienței utilizării resurselor și creșterea nivelului asistenței medicale acordate populației și a calității serviciilor medicale. Măsurile de reformă privesc, în principal restructurarea modului de organizare și furnizare a serviciilor destinate îngrijirii sănătății și schimbarea modului de finanțare a activității și sunt centrate pe introducerea asigurărilor sociale de sănătate. Asigurarea serviciilor medicale în comuna Dofteana se face de către 5 dispensare umane și un 1 cabinet stomatologic. În comuna Dofteana funcționează 3 farmacii umane. Dispensarele medicale au fost reabilitate cu fonduri de la bugetul local .



În ceea ce privește starea de sănătate a comunei, măsurată prin natalitate și mortalitate, se constată un raport nefavorabil al nasterilor față de numărul de decese. Pentru ameliorarea acestor indicatori se impune în continuare nevoia de planificare familială modernă, de descurajare a avorturilor, de protecție a familiei și femeii gravide, de continuare a acțiunilor de educație pentru sănătate din partea medicilor de familie precum și de îmbunătățire a dotărilor cabinetelor medicale individuale.

Prioritățile din această sferă sunt:

- asigurarea asistenței medicale cu medici de specialitate;
- prevenirea apariției bolilor prin acțiuni complexe, integrate.

Asistența socială presupune un ansamblu complex de măsuri și acțiuni realizate pentru a răspunde nevoilor sociale individuale, familiale sau de grup, în vederea prevenirii și depășirii unor situații de dificultate, vulnerabilitate sau dependență pentru prevenirea autonomiei și protecției persoanei, pentru prevenirea marginalizării și excluziunii sociale, pentru promovarea incluziunii sociale și în scopul creșterii calității vieții.

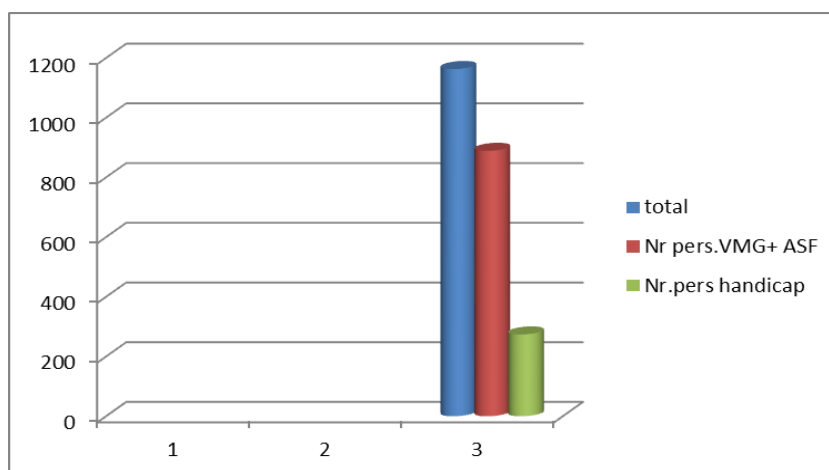
Pe plan local, rezultatele obținute în domeniul asistenței sociale sunt bune, urmărindu-se cu prioritate ca toate cazurile să fie rezolvate la nivelul Primăriei Dofteana fără a depăși termenele legale de soluționare a petițiilor.

Primăria Dofteana se preocupă ca în preajma sărbătorilor religioase, prin atragerea de sponsorizări și din alte surse legal constituite, să ofere un sprijin material familiilor aflate în dificultate.

SPAS Dofteana a procedat la încheierea mai multor protocoale, atât cu ONG cât și cu instituții ale statului, ca de ex Direcția Generală de Asistență Socială și Protecție Socială. În comuna Dofteana 1163 persoane au beneficiat de produse distribuite prin Programul Operațional Ajutorarea Persoanelor Defavorizate (produse de igienă și respectiv produse alimentare), astfel:

- ✚ 889 persoane beneficiare de venit minim garantat și respectiv alocație suplimentară pentru susținerea familiei
- ✚ 274 persoane încadrate în grad de handicap grav și accentuat

Reprezentare grafică:



17. CULTURA

Asociația "Cele mai frumoase sate din România" a desemnat localitatea Doftena **SAT CULTURAL AL ROMÂNIEI**, alături de alte 17 comune din România.

În comuna Doftena funcționează un Centru Cultural Multifuncțional, unde se desfășoară diferite activități precum și camine culturale în fiecare sat.



Centru Cultural Multifuncțional



Căminul Cultural din localitatea Bogata a fost reabilitat prin fonduri guvernamentale – Compania Națională de Investiții a acordat 1,48 mil lei pentru reabilitarea acestui cămin cultural, care a fost dat în funcțiune în octombrie 2019.

S-a constatat necesitatea construirii unui cămin cultural și satul Larga (valoarea proiect 3,9 milioane).

Traditii si obiceiuri

Transmise din generație în generație, pe cale orală, tradițiile și obiceiurile au suferit modificări nenumărate în cursul veacurilor, până au ajuns la formele pe care le cunoaștem astăzi, așa cum au fost ele aduse în ultimele două secole.

Folclorul oglindește în forme multiple și variate sentimentele, gândurile și năzuințele localnicilor în diferite etape ale vieții lor. Astfel se păstrează obiceiurile în legătură cu:

- *sărbătorile de iarnă* (colindul, steaua, plugusorul, sorcova, ursul, capra, jianul); În fiecare an pe data de 31 decembrie se organizează "Festivalul de datini și obiceiuri de iarnă", în cadrul căruia sunt prezentate jocul urșilor, al irozilor și al mășcărilor, obiceiuri străvechi și tradiționale, specific comunei Doftena, încă de la atestarea comunei.



- *ziua comunei Doftena , ziua de 1 decembrie*
- *sărbătorile de primăvară* (1 martie, 1 aprilie, Lasatul secului, Duminica Floriilor, Pastele, Sfantul Gheorghe), Ziua Eroilor la Înălțarea Domnului,
- *obiceiuri din timpul vieții: năsterea, căsătoria, moartea.*

În zestrea etnografică a comunei Doftena se adaugă folclorul muzical și coregrafic, expresia unei bogate activități spirituale. Folclorul oglindește realitățile vieții sociale și economice, gândurile, năzuințele și lupta poporului pentru o viață mai bună.

Deși nevalorificat în totalitate, folclorul a păstrat autentice valori artistice din domeniul cântecului și dansului popular care astăzi se practică mai mult la nunți și vedre sau cu ocazia unor spectacole organizate pentru păstrarea tradițiilor, de către grupuri de elevi sau tineri. În comuna Doftena sunt 2 ansambluri folclorice, care au fost sprijinite financiar din bugetul local pentru achiziția de instrumente muzicale, de sonorizare, costume populare și le-au fost puse la dispoziție spații adecvate pentru desfășurarea activității.

Portul popular din zona Doftena – valea Troțușului – cuprinde elemente comune costumului femeiesc și bărbătesc – cămeșoiul (cămașa bărbătească), pieptarul – bonda , brâiele – bârnețele , opincile cu ogele- obiele și nojițe , traista dar și elemente distincte și

diferențiate – sumanul este purtat numai de bărbați , flăcăii poartă bonda , catrința – pata de culoare închisă din costumul femeiesc în comparație cu albul integral al cămășilor și ițarilor bărbătești . Piesele de port sunt produse ale industriei casnice și poartă pecetea personalității creatorilor , mai ales în piesele de sărbătoare ale fetelor de măritat .

Caracteristica principală a portului tradițional o constituie păstrarea unui număr impresionant de elemente străvechi – multe cămăși bătrânești , încrețite la gât – pielea găinii –catrința și ștergarul de cap pentru costumul femeiesc , ițarii sau cioarecii , cămașa cu fustă , sumanul , opincile, cojocul, căciula din blană de miel pentru portul bărbătesc.

18. EDUCATIE

In comuna Dofteana funcționează 5 școli primare/gimnaziale și 6 grădinițe. In anul școlar 2020-2021 sunt înscriși 1194 de elevi și preșcolari, astfel :

Total	Preșcolari	Elevi ciclul primar	Elevi ciclul gimnazial
1194	310	510	374

118 cadre didactice sunt încadrate în anul școlar 2020-2021.

Comuna Dofteana, din județul Bacău a beneficiat de intervenția programului pilot „Servicii Comunitare pentru Copii” al UNICEF și a fost printre primele care au dorit să facă parte din această inițiativă.

Unitățile școlare din comuna Dofteana au fost sprijinite de administrația locală , fiind finanțate o serie de activități, astfel:

- dotarea școlilor cu rețea de încălzire termică(au fost instalate centrale termice).
- asigurarea anuală a lemnului necesare pentru încălzirea unităților școlare și realizarea de depozite pentru lemne).
- dotarea școlilor cu calculatoare, laptopuri, videoproiectoare și cu conexiune la internet.
- reabilitarea tuturor unităților școlilor prin : schimbarea acoperișurilor, achiziționarea de mobilier nou, termoizolație, tâmplărie PVC, construire grupuri sanitare, înlocuire garduri.
- achiziționarea de jucării pentru toate grădinițele din comună.

La Scoala Gimnazială "Scarlat Longhin" din localitatea Dofteana a fost construită o grădiniță modernă cu patru săli de grupă , școala fiind singura din județul Bacău care beneficiază de programul "O masa caldă" în cadrul căruia fiecare copil primește o masa tip "sandvis". În anul 2019 , a fost semnat contractual de finanțare pentru extinderea unității școlare prin construirea a doua laboratoare, sală de mese, bibliotecă, grupuri sanitare,

clădire pentru central termică, precum și de dotarea acestora. Intreaga școală va beneficia de reabilitare totală, urmand ca la sfârșitul proiectului elevii să beneficieze de o școală modernă.



In localitatea Cucuieti este în derulare proiectul "Construire grădiniță cu patru săli de grupă P+1 "



Grădinița Cucuieti

Primăria Dofteana achiziționat mai multe tablete pe care le-a împărțit copiilor care învață la cele trei școli din comună, pentru ca aceștia să poată participa la cursurile online, în condițiile în care școlile sunt închise, din cauza pandemiei de coronavirus. Tabletele au fost împărțite copiilor din comună cu ajutorul voluntarilor și în prezența directorilor celor trei școli din comună.



Primăria Comunei DOFTEANA s-a îngrijit în fiecare an calendaristic, să asigure igienizarea spațiilor școlare, să asigure combustibilul lemnos, să doteze unitățile școlare cu mobilier, materiale didactice, să modernizeze eșalonat în timp toate unitățile de învățământ. Periodic s-a analizat starea învățământului din comună în ședințele Consiliului Local, luându-se hotărârile adecvate.

19. TURISM

Turismul este una din ramurile economice care au cunoscut cea mai rapidă expansiune în ultimele decenii. Motivațiile turiștilor sunt foarte diverse: unii turiști caută odihnă și relaxare, alții aventură, unii turiști preferă natura, în timp ce alți turiști vor să descopere locuri noi

sau sunt interesați de obiectivele cultural - istorice sau de manifestările culturale. Refacerea sănătății se numără de asemenea, printre motivațiile turistice frecvent întâlnite.

Comuna dispune de un potențial turistic aparte, marcat de 2 parcuri: Parcul Dendrologic Ghica de pe fostul domeniu Ghica și Parcul Dendrologic din localitatea Haghiac.

Parcul Dendrologic

Parcul Dendrologic Doftena constituie o colecție științifică dendrologico-silviculturală formată din peste 660 de specii și varietăți de arbori, ce se întinde pe o suprafață de 24 ha. Este creația măiastră a unuia dintre cei mai mari și pasionați silvicultori, IULIU MOLDOVAN. Arboretumul Doftena constituie o valoroasă colecție de specii lemnoase, în special de rășinoase, atât din țara noastră cât și din alte țări. Arboretumul prezintă o deosebită importanță forestieră botanică, didactică, științifică și social-culturală. Întemeiat la începutul secolului XX, din punct de vedere forestier, arboretumul constituie un punct de aclimatizare a speciilor exotice și, mai ales, a speciilor exotice de interes forestier.



Vârsta la care au ajuns unele specii, 50 – 70 ani, precum și dimensiunile realizate, cercetările efectuate asupra comportării lor, ne duc la concluzia că multe specii exotice au o valoare forestieră deosebită.

Arboretumul Doftena este deosebit prin colecția de rășinoase exotice care conține specii ca: *Pinus strobus*; *Pinus Jeffreyi* Get B; *Pinus ponderosa* Lows; *Pinus wollichiana* A. B. Joks; *Pinus bauciana*; *Pinus contorta*; *Larix decidua* var. *polonica*; *Larix koenupferi*; *Picea orientalis*; *Picea obovata*; *Thuia plicata*; *Pseudotsuga meuziesii*. În anii următori s-au plantat noi biogrupe de puieti din specii exotice ca: *Criptomeria Japonica*, *Juniperus virginiana*, *Pseudotsuga menziesii*, *Thuia occidentalis*, *Carya Globra*, *Diospyros virginiana*.



Speciile de arbuști decorativi se integrează armonios în peisajul arborescent, care, în perioada de înfrunzire și înflorire, dau viață și grație. Din punct de vedere social-cultural, Parcul Dendrologic Haghiac- Dofteana constituie un minunat loc de relaxare, excursii și instruire pentru locuitorii comunei, dar și ai localităților din împrejurimi.



Pe teritoriul comunei se află și 2 Rezervatii Naturale cu specii de arbori deosebiți:

- ✚ Rezervatia Naturala Nemira (671 ha),
- ✚ Rezervatia Naturala de Arini Negri (0.1 ha).

REZERVATIA NATURALA NEMIRA

Rezervatia naturala Nemira a fost declarată prin H.G. nr. 2151/2004 Este situata pe teritoriul administrativ al comunei Dofteana și al oraselor Darmanesti și Slanic- Moldova, Judetul Bacau. Suprafata: din hg 2151/2004 - 3491,2 Ha și din amenajamente - 3425,3 ha.



Din punct de vedere geologic, este situată la întrepatrunderea panzelor de Tarcau și Vrancea cu maximă dezvoltare în zona gresiei de Kliwa. Prezenta gresiei de Kliwa în contactul cu Subcarpații face ca local să se dezvolte podzoluri humicoferi iluviale la altitudini absolute și de 800m. Rezervația Naturală Nemira, din punct de vedere geomorfologic este situată în zona flisului extern al Carpaților Orientali și reprezintă o însumare a unor suprafețe a ariilor naturale protejate între raurile OITUZ ȘI UZ, cuprinzând mai mulți proprietari.

Din punct de vedere al raionării geomorfologice, face parte din provincia geosinclinalului alpino-carpato-himalaian, ținutul Carpaților Orientali, subținutul munților flisului, munți mijlocii și mici, ocupând partea estică a Munților Nemira, Depresiunea Darmanestilor, până la extremitatea sudică a Carpaților Moldovei, cu altitudini cuprinse între 400-1639m, cu maximă în Vf. SANDRU. Asociațiile vegetale reprezentative sunt molidisurile cu *Vaccinium*, *Oxalis* și *Luzula*, brădeto-făgete cu *Vaccinium* și amestecuri de rășinoase cu fag. Conform convenției de la Berna în Rezervația Naturală Nemira sunt protejate: 19 specii de mamifere, 103 specii de păsări, 9 specii de reptile, 12 specii de amfibieni, 5 specii de nevertebrate și 4 specii de plante. Specii ocrotite: endemite, rare, periclitate, vulnerabile. Sunt 19 specii endemice de floră, dintre care: *Achillea schiurii*, *Hepatica transsilvanica*, *Ranunculus carpaticus*, *Rubus subvillicaulis*, *Saxifraga cymbalaria*, *Leontopodium alpinum*. 18 specii endemice de faună (nevertebrate), dintre care: *Ips Typographus*, *Lymantria Monacha*, *Cecidomyia pini*. Insectele mai frecvente în pădurea de fag sunt: *Orchestes fagi*, *Phylaxis fagi*, *Carpocapsa grossana*. Reptile și amfibieni: *Lacerta vivipara*, *Vipera berus*, *Triturus alpestris*. Păsări: *Tetrao urogallus*, *Monticola saxatilis*, *Buteo buteo*, *Corvus corax*, *Strix aluco*, *Bubo bubo*, *Parus ater*. Mamifere: *Ursus arctos*, *Lynx lynx*, *Canis lupus*, *Cervus elaphus*, *Capreolus capreolus*, *Vulpes vulpes*, *Martes martes*, *Sciurus vulgaris*. Conform prevederilor OG nr. 57/2007 privind regimul ariilor naturale protejate, conservarea habitatelor naturale, a florei și faunei sălbatice, Rezervația Naturală Nemira face parte din categoria « rezervație naturală » și corespunde categoriei IV IUCN. Rezervația Naturală Nemira are și o deosebită valoare peisagistică, prezentând interes și pentru turism, oferind posibilități pentru recreere, activități de cercetare și educaționale.

O particularitate a Rezervatiei Naturale Nemira constă în prezenta speciei *Saxifraga cymbalaria*, a cărei arie de dezvoltare în România se suprapune doar acestei rezervații. Administrarea Rezervatiei Naturale Nemira se face de către Direcția Silvică Bacău.

CASTELUL GHIKA - MONUMENT DE ARHITECTURĂ



Compus din castel și parc, ansamblul castelului Ghika din Doftena este înscris în Lista Monumentelor Istorice din anul 2004, Anexă la Ordinul nr.2314/2004 al Ministerului Culturii și Cultelor. În această listă, ansamblul castelului Ghika apare cu numărul de Cod L.M.I.2004: BC-II-a-A-00825, castelul BC-II-m-A-00825.01 și parcul BC-II-m-A- 00825.02. De menționat este faptul că acest ansamblu are o deosebită valoare pentru patrimoniul cultural zonal, dar și pentru patrimonial național al României, deoarece, la nivelul județului Bacău s-au mai păstrat doar două ansambluri de acest gen, cel de-al doilea fiind ansamblul castelului Cantacuzino-Paşcanu-Waldenburg din satul Liliaci, comuna Hemeiuși. Ansamblul castelului Ghika – Doftena se înscrie alături de alte construcții impunătoare de acest gen, ridicate pe domeniul Ghika-Comănești, la granița dintre secolele XIX și XX, dintre care s-au mai păstrat până astăzi în zonă: ansamblul palatului Ghika – Comănești cu palat și parc, ansamblul palatului Știrbei- Dărmănești din pădure, cu palat și parc, toate având și alte construcții anexe , dintre care puține s-au mai păstrat. Vremurile destul de tulburi pe care le-au avut de înfruntat castelele, conacele și palatele din această zonă a Trotușului de munte, cunoscută și ca domeniul Ghika – Comănești, au avut ca o consecință gravă distrugerea prin ardere a bibliotecilor cu mii de volume, a arhivelor cu sute de documente istorice, a obiectelor de artă medievală și modernă pe care stăpânii le aduceau de la Paris, de la Viena și nu numai. Peste aceste construcții atrăgătoare s-au abatut ororile celor două războaie mondiale care le-au pricinuit mari pagube, unele dintre ele greu de recuperate, altele imposibil. Acestea au fost nationalizate de puterea comunistă care le-a exploatat timp de 50 de ani, întinând memoria celor care le-au construit și le-au modernizat cu cele mai avansate mașini și tehnici ale epocii la nivel european.

Despre castelul construit în stil romantic, la sfârșitul secolului al XIX-lea, se poate spune că a fost proiectat de la început ca un castel de vânătoare în zona Trotușului de munte. Aici stăpâneau proprietarii marii familii de boieri Ghika, existând un bogat și variat fond de vânătoare și recolte de trofee. În a doua jumătate a veacului al XIX-lea , pe moșia din plasa Muntele de pe valea Trotușului era stăpânită de către Aga Nicu Ghika.

Mai întâi, Neculai N Ghika a pus să se construiască, în anul 1887, o locuință pentru administrație, cu parter și etaj, cunoscută sub numele de "hulubărie". Menționez că în această clădire impunătoare, transformată de noul proprietar în punct de cazare, nu a fost declarată ca monument istoric, deși este cea mai veche din acest ansamblu. Pentru

construirea castelului de vanatoare, Neculai N Ghika a tocmnit un arhitect Italian, a adus mesteri italieni si materiale de constructii straine, printre care si marmura de Carara. In perioada celui de-al doilea razboi mondial, intre anii 1941-1944, in castelul de la Dofteana, a fost stabilit Comandamentul armatei germane a Wehrmachtului. Dupa ce au fost intoarse armele impotriva Germaniei fasciste, castelul de la Dofteana a fost devastate decatre armata sovietica, impartasind aceeaasi soarta ca si celelalte de la Comanesti și Darmanesti. Din orice parte l-ai privi, conacul parca se mandreste cu splendida-i decoratie care desi se repeta, cere multe ore de meditatie spre a o intelege.

Izvoarele de ape minerale de la Ciunget și Sărărie

Izvoare cu efecte terapeutice: sunt izvoare puternic mineralizate, gradul și tipul mineralizației fiind diferite de la un izvor la altul . Aceste izvoare sunt remarcate și apreciate pe plan european prin calitățile sale terapeutice în afecțiuni gastrice.



- Ochiul Huitorii - barometru natural

Este o firidă într-un perete de sare, care atrage umezeala, un barometru natural care anunță starea vremii: când umezeala din aer crește, pe stânca apare o dâră de apă și localnicii sunt siguri că va ploua.



Cascada Ciunget care se afla pe raul Ciunget un afluent al raului Dofteana .Tot aici gasim si renumitul izvor de apa „Ciunget ” in care turistii care se trateaza cu apa de aici de la izvor spun ca aici se gaseste o apa unica in tara. Caracterizarea chimica arata ca apa este alcalina, slab clorurata, carbo-gazoasa si hipotona.



Localitatea Dofteana a fost inclusă în ghidul "**Cele mai frumoase sate din Romania**", care a ajuns în statele din UE, pentru a promova frumusețea nealterată a meleagurilor românești. Străinii apreciază faptul că în România mai există sate tradiționale, învecinate cu

poieni pline de flori si paduri din care nu au disparut, inca, vietuitoarele salbatice. Lansarea ghidului a avut loc la Muzeul National al Satului "Dimitrie Gusti", in prezenta reprezentantilor Ambasadei Frantei si Delegatiei Wallonie – Bruxelles.



20. Activitățile economice

Comuna Dofteana are o suprafata administrativa de 17328.08 ha, din care 4131.01 ha reprezinta teren agricol. In functie de categoria de folosinta, terenul agricol se imparte in: Terenul forestier reprezinta 12391.49 ha, in comuna fiind cea mai reprezentativa categorie de folosinta. Functia economica a comunei este preponderent agro-industrială .

Localitatea resedinta de comuna, Dofteana, detine ponderea cea mai mare din punct de vedere al amplasarii unitatilor economice cu caracter industrial. Unitatile economice din localitatea Dofteana sunt amplasate in apropierea drumului national DN12A si a caili ferate Adjud-Comanesti-Ghimes Faget, facilitandu-se accesul la acestea. Activitatea agricola, exploatarea forestiera si cea de prelucrare a materialului lemnos, sunt activitati reprezentative pentru comuna. De asemenea, comuna Dofteana dispune de zone cu resurse in exploatare: hidrocarburi si argila comuna, apa minerala cu efect terapeutic. Existenta in zona a vaili Trotusului, a unor importante resurse naturale, minerale, vegetale si de forta de munca, a constituit in trecut o atractie pentru capitalul industrial autohton si strain, infiintandu-se o serie de societati pentru exploatarea petrolului, a masei lemnoase si prelucrarea lemnului (Societatea „Steaua Romaniei”, Societatea engleza de extractie a petrolului Doftenita, societatea austriaca Goetz, societatea italo-romana care se ocupa cu exploatarea padurilor si industrializarea lemnului). Prima fabrica de cherestea a fost amplasata pe Ciunget, la locul numit astazi Fabrica Veche, fiind mutata in anul 1914 in Groapa Masinii si avand patroni cetateni italieni. Dupa primul razboi mondial a fost construita fabrica de cherestea. In comuna Dofteana exista conditii pentru o revitalizare a activitatilor economice, culturale si de alta natura pe plan local, care sa asigure relansarea economica si sociala a comunei. Comuna Dofteana are o funcție economică mixtă

agroindustrială, o parte însemnată din forța de muncă fiind antrenată atât în munca de exploatare forestieră, cât și în cea de prelucrare a materialului lemnos. Obiectele principale de activitate ale agenților economici sunt în ordine : producția, comerțul, serviciile, import-export, construcții, etc. Din punct de vedere a suprafețelor ocupate și a producțiilor medii obținute, activitatea agricolă pe teritoriul comunei Dofteana este slab reprezentată datorită condițiilor agropedologice și de microclimat și se desfășoară numai în cadrul gospodăriilor individuale ale locuitorilor. Complementar activitatilor generatoare de profit, pe teritoriul comunei se desfășoară activități în domeniul social-administrativ: administrație publică locală, ocrotirea sănătății, învățământ, culte, poșta, transporturi, telecomunicații.

Resursele de muncă ale comunei reprezintă 62% din numărul total al locuitorilor. Acest procent reflectă o caracteristică a mediului rural și anume faptul că vârsta la care se activează în agricultură este mult mai mare decât în celelalte sectoare. Din totalul resurselor de muncă 56% lucrează în agricultură.

Activitățile economice realizate în teritoriul comunei, sunt în principal cele aparținând sectorului primar (agricultură, sîcicultură, creșterea animalelor, foraj și extracție gaze). Activitățile specifice sectorului terțiar sunt slab dezvoltate în comună, fiind reprezentate prin câteva magazine sătești și unități social-culturale de strictă necesitate.

Terenul arabil este folosit pentru culturi cerealiere (grâu, ovăz, porumb boabe), legumicultură, grădinarit, plante de nutreț. Aceste activități se realizează în gospodării individuale sau pe suprafețe mari de teren, în arenda. Pășunile și fanetele sunt elementul principal în asigurarea hranei pentru creșterea animalelor (ovine, bovine). Pentru etapa imediat următoare se impune relansarea sectorului economic. Este necesar să se studieze orientarea activităților economice către prelucrarea materiilor prime rezultate din activitățile agricole (cereale, legume) sau zootehnice. Agricultură continuă să fie un real potențial economic care va putea asigura locuri de muncă, contribuind totodată și la dezvoltarea comunei.

O atenție deosebită trebuie acordată și dezvoltării zootehniei, activitate cu veche tradiție în comună. În comună Dofteana funcționează o piață săptămînală. Piața săptămînală a fost modernizată prin realizarea modulelor moderne pentru comercializarea cărnii și brînzeturilor în stare roaspătă, construirea de grupuri sanitare, dotarea cu tarabe, betonarea incintei și amenajarea parcării.



In perspectiva urmatoarelor zece ani, tinand cont de analiza situatiei existente si de tendinta locala, rezulta urmatoarele ipoteze de dezvoltare:

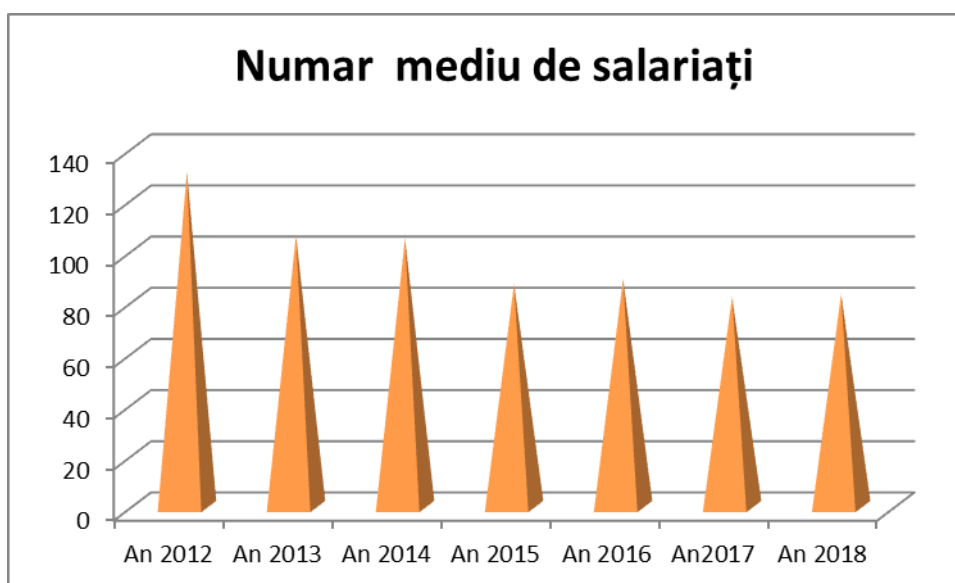
- **Sector primar – 60%** din rezervele de munca. Activitatile specifice acestui sector, care prezinta tendinte de dezvoltare sunt: - legumicultura si gradinaritul in gospodarii private - culturi cerealiere in gospodarii private - exploatare forestiera - foraj si extractie petrol - cresterea animalelor si pasarilor
- **Sector secundar – 20%** din rezervele de munca. Activitati specifice: - prelucrare material lemnos (debitat busteni, producere cherestea, mobilier) - productie de caramida, srtare balast 46 - constructii - mica productie alimentare
- **Sector tertial – 20%** din rezervele de munca. Activitati specifice: - activitati cu caracter social-culturale: - administratie publica, invatamant, sanatate, culte, finante-banci, paza, transporturi. - activitati de comert si prestari servicii: o comert alimentar, nealimentar, alimentatie publica , prestari servicii (reparatii obiecte uz casnic, cizmarie, dogarie, potcovarie) , agroturism (pensiuni, spatii de cazare pentru concedii sau weenkend). Sintetizand, comuna Dofteana se caracterizeaza prin tendinte favorabile de dezvoltare atat datorita rezervelor de resurse de munca cat si posibilitatilor locale de ocupare a acestora, Sintetizand, din punct de vedere al potentialului economic, ipotezele de dezvoltare au la baza traditia locala, evolutia demografica, libera initiativa, dublate de programe financiare concrete, favorabile comunei.

Forta de munca

Numărul mediu de salariați

Specificație	An 2012	An 2013	An 2014	An 2015	An 2016	An2017	An 2018
Numar mediu de salariați	131	106	105	87	89	82	83

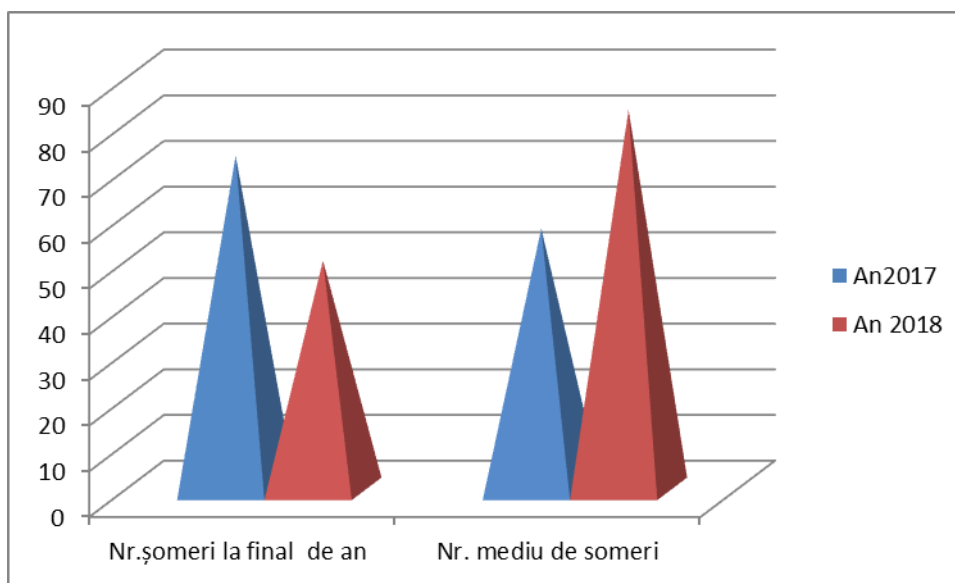
Reprezentare grafică



Someri înregistrați

Specificație	An2017	An 2018
Nr.șomeri la final de an	73	50
Nr. mediu de someri	57	83

Reprezentare grafică



21. INFRASTRUCTURA

Infrastructura rutieră

O problemă semnificativă, care trebuie soluționată în vederea promovării incluziunii sociale și a dezvoltării economice locale în general, este reprezentată de infrastructură. În zonele rurale, drumurile locale au un rol cheie în asigurarea accesului la rutele de comunicare naționale și, prin urmare, reprezintă principalele centre economice, sociale și culturale ale județului și obiective de interes local. Dezvoltarea economică și socială durabilă a zonelor rurale depinde în mod esențial de îmbunătățirea infrastructurii rurale și a serviciilor de bază existente. În perspectiva viitorului, zonele rurale trebuie să se plaseze într-o poziție competitivă pentru investiții, oferind în același timp populației locale standarde adecvate de viață în comunitate și servicii sociale corespunzătoare. Drumurile, în mediul rural, reprezintă principala cale de transport. Dezvoltarea și implicit calitatea acestora și a traficului ce se desfășoară pe aceste drumuri mai au mult de recuperat până a ajunge la ceea ce reprezintă normalitate la nivelul Uniunii Europene.

Trama stradală majoră a comunei este formată în general din drumurile clasate existente după cum urmează:

Drumul național DN 12 A Adjud – Onești – Ghimeș strabate comuna de la nord la sud, facand legatura intre orasele Darmanesti si Tg. Ocna. De altfel, circulatia majora pe teritoriul comunei este asigurata de acest drum. Drumul prezinta acostamente pentru santuri de scurgere a apelor, rigole si trotuare, dar starea lui generala este medie. Traseul

drumului masoara aproximativ 7.60 km pe teritoriul comunei, are doua benzi de circulatie, iar calea de rulare este formata din imbracaminte asfaltica. Traseul drumului nu prezinta curbe de racordare in plan cu raze mici si nici declivitati mari in profil longitudinal, fapt care permite circulatia in conditii de siguranta a autovehiculelor.

Drumul judetean DJ 116 D face legatura intre localitatile Haghiac si Dofteana. Drumul este modernizat, are suprastructura realizata din imbracaminte asfaltica, cu doua benzi de circulatie, prezentand acostamente pentru santuri de scurgere a apelor, rigole si trotuare. Traseul drumului masoara aproximativ 3.40 km pe teritoriul comunei. Traseul drumului nu prezinta curbe de racordare in plan cu raze mici si nici declivitati mari in profil longitudinal, fapt care permite circulatia in conditii de siguranta a autovehiculelor.

Drumul comunal DC 149 face legatura dintre centrul localitatii Dofteana si zona de nord a comunei. Prin eforturi proprii, Consiliul local al comunei Dofteana a asigurat conditiile necesare accesarii si obtinerii de finantare prin Programul SAPARD (2003) – pentru obiectivul de investiti prin care acest drum s - a modernizat. Drumul are suprastructura realizata din beton asfaltic, fiind amenajate santuri si rigole de scurgere a apelor. Traseul drumului nu prezinta curbe de racordare in plan cu raze mici si nici declivitati mari in profil longitudinal, fapt care permite circulatia in conditii de siguranta a autovehiculelor. Traseul drumului masoara aproximativ 5.80 km pe teritoriul comunei . Drumul comunal DC 149 asigura legatura zonelor de locuit ale comunei cu drumul national DN 12 A. De asemenea drumul comunal DC 149 face legătura între satele Dofteana, Cucuietji, Larga și cartierul Păgubeni din orașul Dărmănești. Drumul are calea de rulare din asfalt pe o lungime de 5.8km.

La data prezentei se implementează proiectul "**Modernizare drum comunal din DN 12A – Canton Silvic Larga și pod peste pâraul Larga**" – finanțator Compania Națională de investiții –Subprogramul modernizare drumuri .În cadrul acestui proiect vor fi asfaltați 3,2 km de drum, s-a realizat podețul din zona parcului de agrement, 600 m.l. ziduri de consolidare cu gabioane a malului și se lucrează la construirea podului de pe Valea Lărgii.



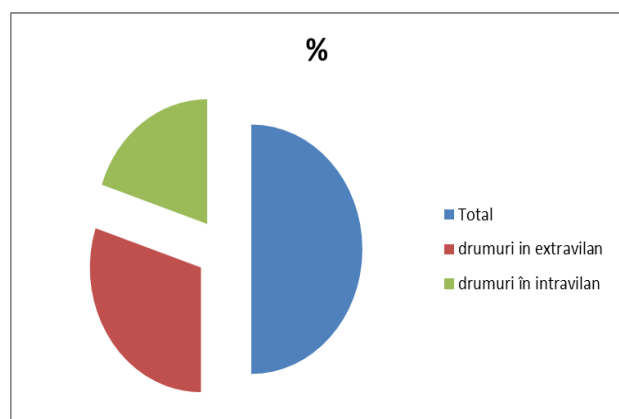
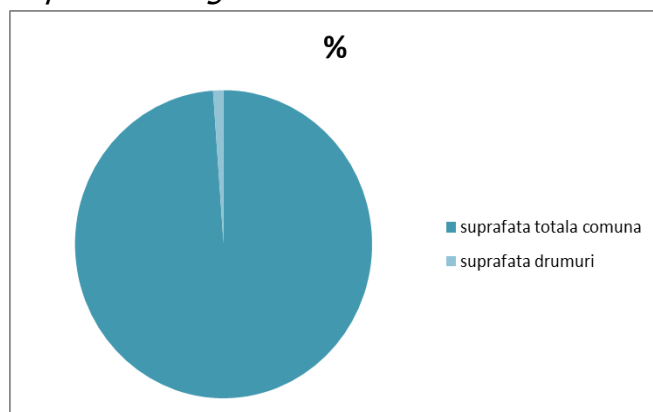
Traficul usor de pe teritoriul comunei este preluat de drumul comunal DC 149, drumul comunal DC 131 A, cat si de drumurile locale ce strabat teritoriul comunei .Trama stradală secundară este formată în general dintr-o rețea de străzi colectoare sau de folosință locală ce preiau fluxurile de trafic din zonele funcționale și le dirijează spre străzile de legatură sau magistrale respectiv asigură accesul la locuințe sau servicii curente sau ocazionale din zonele cu trafic foarte redus. Străzile principale din localități nu sunt dotate cu trotuare. O situație deficitară în ceea ce privește amenajările specifice pentru circulația pietonală se face remarcată la nivelul tuturor localităților aparținătoare comunei unde este necesară realizarea unor căi de acces rutier corespunzătoare, inclusiv a trotuarelor adiacente.

Rețeaua de drumuri si strazi de interes local care strabate localitatile componente ale comunei nu este in totalitate eficienta, strazile fiind inguste, fara trotuare si sunt alcatuite in general din pamant.

Suprafata totala de drumuri care strabat comuna Dofteana este de 200.04 ha (1.15% din total suprafata administrativ), din care:

- in extravilan este de 120.36 ha ceea ce corespunde unui procent de 60.20 % din suprafata totala de drumuri.
- in intravilan este de 79.68 ha ceea ce corespunde unui procent de 39.80 % din suprafata totala de drumuri.

Reprezentare grafică



Localitatea Dofteana este singura localitate a comunei a carei distanta poate fi strabatuta pe cele doua cai de comunicatii principale: drumul national DN 12 A si calea ferata CF. Drumurile locale, in afara de drumurile mentionate, sunt in general din pamant, fiind impracticabile pe timp nefavorabil, putand servi pentru circulatia carutelor si atelajelor

agricole și au o platformă cuprinsă între 4,00 și 6,00 m. În comuna Dofteana ulitele sunt cu lungimi cuprinse între 10,00 m și 100,00 m și platforme de cca 2,00 m până la 5,0 m. Circulația peșonală se desfășoară în majoritate pe ulite, în comuna nefiind amenajate trotuare. Trama strădala neorganizată în mică parte, (pe trotuarul care traversează zona cu alunecări de teren) prezintă profile longitudinale și transversale necorespunzătoare datorită reliefului localității. Dirijarea circulației în localitate se face prin intermediul marcajelor și indicatoarelor rutiere.



Lucrări de executare rigole



Lucrări pentru execuție marcaje

Administrația locală a avut ca obiectiv principal îmbunătățirea infrastructurii, astfel că a alocat fonduri de la bugetul local sau a atras fonduri europene/guvernamentale pentru executarea unor lucrări, dintre care amintim:

- ✚ Modernizare DC în satul Bogata (strada Pârâul Bogății) lungime 1 km
- ✚ Modernizare drum agricol de exploatare și drumuri de acces la alte căi de comunicație și agenți economici (2,2 km)
- ✚ Reabilitare drumuri comunale :străzile : Viitorului, Vânători de munte (2,8 km), Lozie (1,5 km),Brădățul (0,94 km), Constructorului și Stefan cel Mare (1,7 Km), Valea Codrului (0,85 km) , Calea Nemirei (2,5 Km)
- ✚ Modernizare drumuri de interes local în satele Hăghiac, Stefan Vodă și Dofteana (străzile Gării, Teiului, Apicultorului, Pieței, Aleea Parcului, Unirii, Viilor –lungime 4,55 km)

La data prezentei sunt în curs de execuție strada Prundului din satul Cucuieți, strada parcului din Dofteana, strada Podului și strada Valea Lărgii din satul Larga

Poduri și podețe :

Au fost executate lucrări de execuție sau reabilitare la podurile/podețele din comuna Dofteana, astfel:

Lucrări de execuție :Pod peste raul Trotuș, sat Larga;pod peste pârâul Oușorul în satul Cucuieți;pod peste pârâul Săratu în satul Cucuieți;pod peste pârâul Soci în satul Cucuieți;pod peste pârâul Lărgii în satul Valea Lărgii.

Lucrări de reabilitare : reabilitare pod "Bântu" peste Pârâul Lărgii , reabilitare pod peste Pârâul Bogății .

Au fost construite punți pietonale și podete peste pârâurile din comună pentru a facilita accesul cetățenilor la proprietățile personale și au fost reabilitate cele existente.



Pentru transportul **pe calea ferată se** utilizează stația Dofteana aflată aproximativ în centrul localității Dofteana. Calea ferată dubla CF electrificată, face legătura între orașele Adjud – Comanesti – Ghimes Faget. Ea străbate teritoriul administrativ al comunei pe o lungime de aprox. 7,60 km. Traficul greu de pe teritoriul comunei este preluat de drumul național DN 12 A și drumul județean DJ 116 D. Stația de cale ferată este capabilă să deservească un număr mare de călători și să asigure tranzitarea unui volum de mărfuri legând localitatea cu celelalte localități care beneficiază de cale ferată.



Gospodărirea apelor

În prezent, comuna Dofteana nu dispune de un sistem centralizat de gospodărire a apelor. Până în prezent în comuna nu au fost prevăzute și / sau realizate lucrări hidrotehnice și hidroameliorative.

Alimentarea cu apă

În prezent întreaga comuna dispune de un sistem centralizat de alimentare cu apă. Alimentarea cu apă potabilă a comunei Dofteana se realizează, prin racordarea la magistrala de alimentare cu apă (Dn 800 mm) care vine de la Stația de Tratare a Apei Caraboia și aparține S.C. APA SERV.S.A.-Bacău. Racordarea la magistrala de alimentare cu apă se face prin intermediul a patru cămine de branșare (3 la Dofteana și 1 la Bogata) prevăzute cu aparate de contorizare a consumului de apă. Conducta de alimentare cu apă a comunei Dofteana este din OL și PE, de diferite diametre (Dn 50 -200mm), cu lungimea totală de 29 250m. Apa este utilizată atât în scop potabil și igienico-sanitar de către consumatorii casnici, cât și ca apă tehnologică de către societățile comerciale racordate la serviciile publice de alimentare cu apă.

Sistemul de alimentare cu apă este racordat la sursa Poiana Uzului, în baza Contractului nr.16/01.07.2005 privind acordul de racordare la conducta de alimentare cu apă a S.C. APA SERV S.A.- Bacău. Apa ce vine din conducta S.C. APA SERV S.A. BACĂU este tratată în prealabil în Stația de tratare Caraboia și este transportată apoi gravitațional prin conducta magistrală (Dn=800mm, $Q_{\text{mediu}}=9,51$ l/s) pentru alimenta zonele Targu Ocna și Onesti, precum și localitățile rurale de pe traseu.

Sistemul de alimentare cu apă a comunei Dofteana cuprinde racordarea la conducta de alimentare cu apă a S.C. APA SERV S.A.-Bacău și rețeaua de distribuție. Racordarea la magistrala de alimentare cu apă potabilă se face prin intermediul a patru puncte de branșare (3 în sat Dofteana și 1 în sat Bogata), prevăzute cu camine contorizate pentru înregistrarea consumului de apă.

Rețeaua de distribuție existentă este constituită din conducta de alimentare cu apă din OL și PE, cu diametre $\Phi=50-200$ mm, cu lungimea totală de 29 250m.

Instalații de distribuție a apei potabile

Rețeaua de distribuție a apei în comuna Dofteana cuprinde totalitatea conductelor, armăturilor, aparatelor de măsurat și construcțiilor, accesorii care asigură transportul apei de la punctul de racord și până la branșamentele utilizatorilor. Rețeaua de distribuție urmărește, în general, traseele străzilor și ale aleilor.

Comuna Dofteana **nu dispune de un sistem centralizat de canalizare**. În toate satele comunei nu există sistem de canalizare și epurare, apele uzate menajere rezultate de la gospodăriile populației fiind evacuate direct la sol, infiltrându-se în panza freatică, cu influențe nefavorabile asupra calității fizico-chimice și bacteriologice a apei din fântâni, factorilor de mediu-sol și subsol, aerului și sănătății oamenilor. Proiectul nr. 19 /2009 "Infiintare rețea de canalizare cu stații de epurare în comuna Dofteana" prevede o soluție viabilă pentru realizarea rețelei de canalizare în localitatea Dofteana. Acest proiect este realizat la faza S.F. Se impune realizării documentației "Infiintare rețea de canalizare cu stații de epurare în localitățile Bogata, Haghiac, Larga, Seaca și Stefan Voda", astfel încât

intreaga comuna sa beneficieze de un sistem centralizat de canalizare. Se impune realizarea acestor lucrari in scopul cresterii conditiilor de igiena, confort si siguranta, protejarii mediului solului, subsolului, aerului, panzei freatice si dezvoltarii economico-sociale.

Majoritatea gospodariilor sunt bransate la retea de apa potabila, iar apa uzata menajera din fiecare gospodarie este evacuata in bazine individuale de acumulare-stocare. Acestea nu pot fi supravegheate de organele locale si de specialitate motiv pentru care, exploatarea lor nu se face corespunzator , existand pericolul de poluare a solului si al apelor subterane. De aceea se impune realizarea unei retele de canalizare, de care vor beneficia locuitorii satului Dofteana. Reteaua de canalizare va avea o lungime de 3.120m. Se propun lucrari de realizare a unei retele de canalizare in satul Dofteana cu urmatoarele caracteristici:

- Parametri tehnici: lungime 3.120 m, adancimea intre 1,10m – 2,60m, diametrul conductei de PVC Ø 250 – 400 mm,
- Parametri de mediu: reseaua de canalizare propusa asigura racordarea gospodariilor din satul Dofteana in vederea colectarii apelor menajere; retele de colectare si evacuare a apelor uzate vor fi etanse, in vederea evitarii pierderilor accidentale ,
- Legalitate: conform Normelor STAS in vigoare – SR 1343-1-2006, STAS 1478/1990, STAS 1846/1990 Normativ 19/1994, STAS 3051/1991, STAS 10100/1985, SR 8591/1991,
- Riscuri: distrugerea retelei de canalizare in urma fenomenelor naturale si infiltrarea apelor uzate in panza freatica.

Alimentarea cu energie electrica

In comuna Dofteana sunt amplasate retele aeriene de distributie de joasa tensiune 0.4 Kv care alimenteaza toti consumatorii. Configuratia retelei este de tip aerian, pozat prin console, pe cladiri. Reteaua electrica de iluminat public este realizata pe stalpi comuni cu reseaua electrica de distributie publica si este alimentata prin intermediul posturilor de transformare existente. Reteaua electrica apartine SC Electrica SA – SD Bacau, care va executa si extinderea acestora pentru alimentarea noilor consumatori.

Alimentare cu energie termica

In prezent, pentru incalzirea locala cu sobe a locuintelor si dotarilor social-culturale se foloseste drept combustibil: lemnul de foc, iar pentru prepararea hranei se utilizeaza butelii cu gaze lichefiate si plite cu lemne.

Alimentare cu gaze naturale

In comuna Dofteana nu exista retea de distributie gaze naturale.

Gospodarie comunală

Comuna Dofteana face parte din „**Asociația de Dezvoltare Intercomunitară pentru Salubritate din Bacău**” – **ADIS**. În vederea colectării deșeurilor, comuna Dofteana are

încheiat un contract cu S.C. ROMPREST S.R.L., care colectează o dată pe săptămână dela persoane fizice și o dată pe săptămână de la persoane juridice.

În prezent există amenajate puncte de colectare selectivă (pet-uri, hârtie, metal și sticlă) în fiecare localitate componentă a comunei.

22. SITUAȚII DE URGENȚĂ

În comuna Dofteana s-a înființat din anul 2007 Comitetul Local pentru Situații de Urgență, al cărui președinte este primarul comunei, care are în subordine Centrul operativ, alcătuit din personalul Primăriei Dofteana cu atribuții de decizie și coordonare, și Serviciul Voluntar pentru Situații de Urgență, format dintr-un număr de 16 voluntari, structurat pe cinci echipe de intervenție, în funcție de tipurile de risc având următoarele atribuții :

- răspund prompt la apelul lansat în cazul producerii unor situații de urgență, se prezintă rapid la locul stabilit și participă efectiv la acțiunea pentru care au fost chemați;
- în domeniul apărării împotriva incendiilor : Serviciul voluntar pentru situații de urgență execută misiuni specifice de prevenire și stingere a incendiilor, pentru limitarea efectelor incendiilor.

Organizarea și funcționarea serviciilor voluntare pentru situații de urgență se bazează pe principiile legalității, autonomiei, responsabilității, corelării cerințelor și resurselor, cooperării și solidarității, în vederea: pregătirii preventive și protecției prioritare a populației; realizării condițiilor necesare supraviețuirii în situații de urgență; participării la protecția valorilor culturale, arhivistice, de patrimoniu și a bunurilor materiale, precum și a mediului; desfășurării pregătirii profesionale a personalului; organizării și executării intervenției operative pentru limitarea și înlăturarea efectelor situațiilor de urgență;

Aplicarea acestor principii vizează următoarele obiective: timpul de răspuns și operativitatea permanentă; suplețea organizatorică; capacitatea de răspuns credibilă; parteneriatul operațional intensificat; intervenția graduală; interoperabilitatea la nivel local.

Pregătirea Serviciului Voluntar pentru Situații de Urgență se efectuează lunar pe durata a 6 ore pentru membrii voluntari. Ședințele de pregătire se desfășoară conform planificării lunare făcute de șeful SVSU și aprobat de conducătorul instituției, în prima zi a lunii în curs. Înaintea ședințelor de pregătire tactică, șeful serviciului întocmește planurile conspect ale temelor de prezentat în luna respectivă: stingerea incendiilor, salvare și prim ajutor, deblocare și salvare, cercetare-căutare, transmisiuni-alarmare, sanitar-veterinar.

Deasemeni, SVSU colaborează cu SPAS Dofteana pentru intervenție rapidă la persoanele vârstnice și cele cu dizabilități, liste care sunt în permanență actualizate de către personalul SPAS.

În cazul inundațiilor și înzăpezirilor: salvarea persoanelor, animalelor și bunurilor materiale surprinse de apă sau sub apă și/sau înzăpezite; sprijinirea forțelor care intervin pentru consolidarea digurilor; participarea la închiderea rupturilor de diguri; participarea la acțiunile de înlăturare a obiectelor dure aflate în apă în dreptul unor zone sau puncte vulnerabile; înlăturarea zăpezilor sau a unor dopuri de gheață; curățirea (degajarea) canalelor de evacuare a apelor sau a zonelor afectate de inundații și/sau ghețuri;

În cazul avarierii sau distrugerii clădirilor: depășirea obstacolelor; înlăturarea dărâmăturilor sau părților din dărâmături; localizarea persoanelor surprinse sub dărâmături; acordarea primului ajutor de urgență; transportul persoanelor în afara zonelor periculoase; asigurarea clădirilor care amenință cu prăbușirea; dărâmarea clădirilor sau a părților de clădiri care amenință cu prăbușirea; marcarea și asigurarea zonelor periculoase; salvarea persoanelor și bunurilor materiale.

Serviciul Voluntar pentru Situații de Urgență, este dotat cu o autospecială cu apă și spumă . În ultimii 3 ani , serviciul a participat la cca 40 intervenții /an.

Principalele surse de risc din raza comunei Dofteana, sunt :

✚ incendii – produse la gospodăriile populației, instituții, agenți economici și fondul forestier. Anual au loc cca 18 intervenții/an de stingere a incendiilor de locuințe și vegetație uscată . Un număr mare de locuințe sunt construite din lemn și sunt amplasate la distanțe foarte mici, ceea ce poate conduce la extinderea incendiilor, dacă nu se raspunde solicitării într-un timp foarte scurt.

Având în vedere faptul că 71,59% din suprafața comunei Dofteana reprezintă teren cu vegetație forestieră , orice întârziere a intervenției poate conduce la un dezastru ecologic.

✚ accidente care pot apărea la conductă magistrală de transport gaze naturale și de o conductă magistrală de transport țitei.

✚ accidente rutiere/feroviare : comuna Dofteana fiind străbătută de un drum național cu un trafic ridicat și având în vedere calitatea slabă a drumurilor locale, pot avea loc accidente rutiere. Calea ferată dubla electrificată, care face legătura dintre Moldova și Ardeal, străbate teritoriul administrativ al comunei pe o lungime de aprox. 7,60 km.

✚ cutremure de pământ - cu epicentru în zona Vrancea, care se pot manifesta cu intensități de până la VII grade pe scara Mercalli în zona comunei Dofteana .

✚ fenomene meteorologice periculoase :

✓ ploii cu caracter de aversă – mai frecvente în zonele - Pârâul Doftenița, care străbate satul Dofteana, Pârâul Bogata din satul Bogata, Pârâul Râpa lui Plop, care subtraversează DN 12 A.

✓ grindină – pe direcția - Seaca, Șt.Vodă, Dofteana, Larga și Cucuieti .

✓ ninsori abundente și viscolite – blochează circulația auto, în special pe traseul DN 12 A.

Ca urmare a ordinului comun nr. 62/N/31.07.1998 emis de către Ministerul Lucrarilor Publice și Amenajarea Teritoriului, nr.19/282/31.07.1998 al Departamentului pentru Administratie Publica Locala, nr.1955/31.07.1998 al Ministerului Apelor, Padurilor și Protecției Mediului privind delimitarea zonelor expuse la riscuri naturale, Consiliul Județean Bacău în colaborare cu Oficiul de Studii Geologice și Agrochimice Bacău, Oficiul Județean de Cadastru, Geodezie și Cartografie Bacău și Inspectoratul Județean de Protecție Civilă Bacău a întocmit "Studiu al zonelor expuse la riscuri naturale de pe teritoriul Județului Bacău".

Acest studiu identifică pe teritoriul administrativ al comunei Dofteana trei zone de risc de inundații datorate revarsării cursurilor de apă:

✚ Satele Larga, Dofteana, Cucuieti, Bogata, cursul de apă Trotus

✚ Satul Larga; cursul de apă Runcu

✚ Satul Dofteana, cursul de apă Dofteana

De asemenea, s-au identificat și patru zone de risc de inundații datorate scurgerilor pe torenți :

- ✚ Satul Dofteana, cursul de apă paraul Ciulei
- ✚ Satul Larga; cursul de apă paraul Barcuri
- ✚ Satul Cucuieti, cursul de apă paraul Soci
- ✚ Satul Bogata, cursul de apă paraul Bogatii

Zone de risc de inundații datorate reversării cursurilor de apă

Satele Larga, Dofteana, Cucuieti, Bogata, cursul de apă Trotus

Ultimile inundații de proporții au avut loc în anii 1991 și 1998 (5 și 6 iulie). Obiectivele afectate de inundația din anul 1998 au fost : 0.20 km rețea strădală, o suprafață din extravilan de 10 ha și 1 podet. Cauza adiacentă dezastrului a fost viitura din amonte.

Satul Larga- cursul de apă Runcu

Ultimile inundații de proporții au avut loc în anii 1991, 1996 și 1998 (5 și 6 august). Obiectivele afectate de inundația din anul 1998 au fost : 10 gospodării, 0.10 km rețele strădale, o suprafață din intravilan de 1 ha și 1 podet. Cauza adiacentă dezastrului a fost viitura din amonte.

Satul Dofteana, cursul de apă Dofteana

Ultimile inundații de proporții au avut loc în anii 1991, 1996 și 1998 (15 - 20 iulie). Obiectivele afectate de inundația din anul 1998 au fost : 80 gospodării, o suprafață din intravilan de 5 ha, o suprafață din extravilan de 15 ha și 1 podet.

Cauzele adiacente dezastrului au fost: viitura din amonte; blocajele cu plutitori a secțiunii de scurgere a albiei și blocajele cu plutitori a secțiunii de scurgere de sub poduri și podete.

Zone de risc de inundații datorate scurgerilor pe torenți

Satul Dofteana, cursul de apă paraul Ciulei

Ultimile inundații de proporții au avut loc în anii 1991 (15 - 20 iulie) și 1998 (5 august). Inundația s-a produs ca urmare a ploilor abundente (35.1 l/mp) și a duratei lor prelungite (1440 minute). O altă cauză care determină producerea inundațiilor în zona este topirea zăpezilor. Obiectivele afectate de inundația din anul 1998 au fost 15 ha din suprafața agricolă din extravilan. Cauza adiacentă dezastrului a fost blocajele cu plutitori a secțiunii de scurgere a albiei.

Satul Larga -cursul de apă paraul Barcuri

Ultimile inundații de proporții au avut loc în anii 1991 (15 - 20 iulie) și 1998 (5 august). Inundația s-a produs ca urmare a ploilor abundente (35.1 l/mp) și a duratei lor prelungite (1440 minute). O altă cauză care determină producerea inundațiilor în zona este topirea zăpezilor. Obiectivele afectate de inundația din anul 1998 au fost: 20 gospodării, 1 km rețele strădale și 2 ha din suprafața din intravilan. Cauza adiacentă dezastrului a fost colmatarea de albie (inclusiv dacă se cunoaște cauza producerii colmatării) pe o lungime de 1 km.

Satul Cucuieti -cursul de apă paraul Soci

Ultimile inundații de proporții au avut loc în anii 1991 (15 - 20 iulie) și 1998 (5 august). Inundația s-a produs ca urmare a ploilor abundente (35.1 l/mp) și a duratei lor prelungite (1440 minute). O altă cauză care determină producerea inundațiilor în zona este topirea zăpezilor. Obiectivele afectate de inundația din anul 1998 au fost: 15 gospodării și 1 podet. Cauzele adiacente dezastrului au fost: colmatare de albie (inclusiv dacă se cunoaște cauza producerii colmatării) pe o lungime de 1 km și eroziuni ale ambelor maluri pe o distanță de 1 km.

Satul Bogata, cursul de apă paraul Bogatii

Ultimile inundații de proporții au avut loc în anii 1991 (15 - 20 iulie) și 1998 (5 august). Inundația s-a produs ca urmare a ploilor abundente (35.1 l/mp) și a duratei lor prelungite (1440 minute). O altă cauză care determină producerea inundațiilor în zona este topirea zăpezilor.. Cauzele adiacente dezastrului au fost: blocajele cu plutitori a secțiunii de scurgere a albiei și blocajele cu plutitori a secțiunii de scurgere de sub poduri și podete.

Administrația locală a efectuat o serie de lucrări atât din bugetul local cât și din bugetul de stat , privind lucrări de apărare împotriva inundațiilor sau a alunecărilor de teren , ca de ex :Zid de sprijin în zona Pod Mihăieș;Zid de susținere pe strada Viilor;Apărare maluri sat Doftena;Apărare mal drept și sting pod Mihăeș;Apărări de maluri în satul Bogata ;Rigole carosabile în satul Bogata;Amenajare trotuare și rigole pe DN 12 A;Amenajarea de rigole carosabile pentru scurgerea apelor pluviale în satul Doftena ;Indiguire maluri pâraul Soci din satul Cucuieți ;Rigolă carosabilă pentru scurgerea apelor pluviale pe strada valea Codrului din satul Cucuieți ;Zid de sprijin din gabioane în zona punții "Chicoșanu" din satul Doftena ;Gabioane 50 ml în sat Seaca și Consolidare mal pe strada Calea Nemirei din sat Haghiac.



Comuna Doftena beneficiază de serviciile Detașamentului de pompieri din municipiul Onești și respectiv a stației de ambulanță Onești care se află la distanța de cca 27 km . În ultimii 3 ani , serviciul voluntar pentru situații de urgență a participat la cca 40 intervenții /an.

CAPITOLUL IV ANALIZA SOWT



Vom încerca să stabilim punctele tari și slabe ale comunei, precum și oportunitățile prezente și viitoare, dar, și ce s-ar întâmpla, dacă am urmări planul de dezvoltare propus de prezenta strategie. De la bun început trebuie spus că, fără o strategie, nu te poți nici dezvolta, nici atrage investitori și nici fonduri europene. De aceea, conducerea primăriei Dofteana a înțeles pericolul și a făcut demersuri pentru realizarea acestei Strategii de Dezvoltare Locală.

Ceea ce dorim noi să evidențiem, sunt concluziile, analiza informațiilor cunoscute și sinteza lor printr-o altă perspectivă, mai aplecată spre dezvoltare, spre cerințele secolului XXI, spre programe și proiecte. Analiza de față stă la baza întregii lucrări și este forma modernă de a justifica proiecte. Marea artă a acestei analize este să transformăm, ceea ce până ieri era o imposibilitate, într-o victorie. Orice comună trebuie să asimileze și să promoveze o viziune strategică în ceea ce privește dezvoltarea sa în viitor. Lipsă unei asemenea viziuni duce la o activitate administrativă haotică, în cadrul căreia se ote rata oportunități și se consumă irațional resurse prețioase. Experiența internațională a arătat că proiectele și programele operaționale funcționează cel mai bine atunci când fac parte dintr-un cadru coerent și când există o coordonare la nivel strategic.

Procesul de planificare strategică (PPS) a vizat definirea reperelor strategice de dezvoltare a comunității pe o perioadă de 5-7 ani. Etapele metodologice principale ale PPS au fost următoarele:

- ✓ realizarea unei analize preliminare
- ✓ stabilirea viziunii asupra dezvoltării strategice a comunității

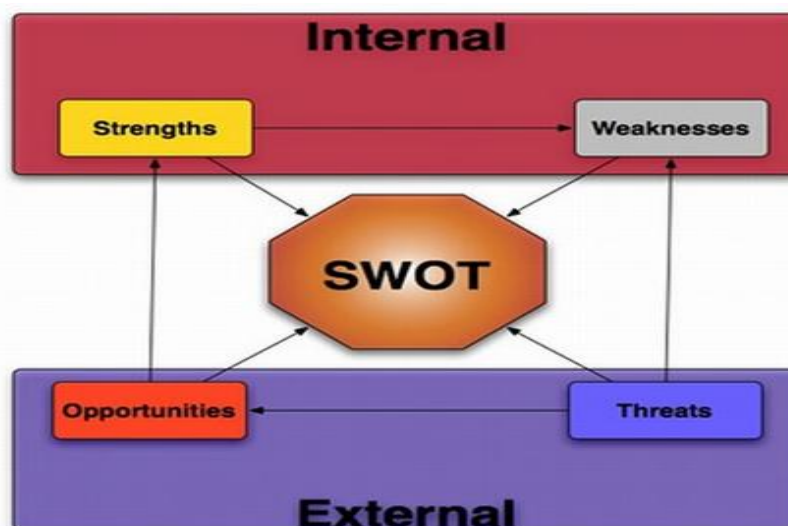
- ✓ analiza sectorială a domeniilor strategice principale și articularea documentului strategic.

Principiile care au stat la bază PPS au fost asigurarea validității științifice, implicarea comunității, transparența, obiectivitatea, coerența și continuitatea demersului. Pentru a da roade, însă, planificarea strategică trebuie însoțită de promovarea, la nivelul administrației publice, a unui management strategic integrat, la toate nivelurile, capabil să identifice și să speculeze oportunitățile apărute în beneficiul comunității.

Analiza SWOT este o metodologie de analiză a unui proiect. Numele este descriptiv: **Strengths** (puncte tari), **Weaknesses** (puncte slabe), **Opportunities** (oportunități), **Threats** (riscuri). Pentru a avea certitudine că politicile și programele existente corespund necesităților de dezvoltare a comunei, în cadrul limitărilor impuse de resursele locale disponibile și pentru accesarea fondurilor prin care Uniunea Europeană susține politica de dezvoltare regională s-a impus elaborarea strategiei de dezvoltare locală pentru perioada 2021-2027. Punctele forte și cele slabe sunt legate de comună și de strategiile acesteia, și de modul cum se compară cu concurența. Oportunitățile și amenințările vin dinspre mediul de piață și din direcția concurenței; de regulă, sunt factori asupra cărora zona, în general, nu are niciun control. Analiza SWOT ia în considerare organizarea așezării, performanțele acesteia, produsele cheie și piețele strategice. Analiza SWOT permite concentrarea atenției asupra zonelor cheie și realizarea de prezumții (presupuneri) în zonele asupra cărora există cunoștințe mai puțin detaliate. În urma acestei analize se poate decide dacă zona își poate îndeplini planul, și în ce condiții. Unele „oportunități” și „amenințări” vor apărea din „punctele tari” și „punctele slabe” ale comunei.

În urma analizelor generale și sectoriale, pentru perioade semnificative din evoluția economico-socială a comunei Dofteana se pot sistematiza următoarele elemente ale analizei SWOT. Cel mai puternic mesaj transmis de analiza SWOT este acela că, indiferent de acțiunile stabilite, procesul decizional ar trebui să includă următoarele elemente:

- elimină Punctele Slabe,
- exploatează Oportunitățile,
- îndepărtează Amenințările.



ANALIZĂ SECTORIALĂ

Poziționarea în teritoriu

Puncte tari	Puncte slabe
<ul style="list-style-type: none"> - poziționarea comunei în marea unitate geomorfologică a Carpaților Orientali – subunitatea munților Tarcău și Trotuș, de unde rezultă avantaje legate de potențialul turistic al zonei și de posibilitățile de exploatare a materialului lemnos pus la dispoziție de zonele împădurite. - situată la mică distanță față de municipiul Onești și orasele Targu Ocna și Comanești . 	<ul style="list-style-type: none"> -inexistența investitorilor de mare anvergură pe teritoriul comunei Dofteana . -poziționarea comunei pe cursul râului Trotuș risc ridicat de inundații.
Oportunitati	Amenintari
<ul style="list-style-type: none"> -face parte din GAL "Valea Muntelui "cu efecte pozitive asupra dezvoltării economice și sociale a teritoriului, ca urmare a accesării mai facile și mai rapide a fondurilor nerambursabile. -accesul la toate satele din împrejurimi este facil. - situata in apropierea oraselor ceea ce ar putea atrage investitori in zona. 	<ul style="list-style-type: none"> - modificarea legislativă privind reorganizarea comunelor. -existența în apropierea comunei a polilor urbani ar putea avea efecte negative în ceea ce privește atragerea investițiilor directe în zonă.

Infrastructura tehnico-edilitară

Puncte tari	Puncte slabe
<ul style="list-style-type: none"> - existența drumului național DN 12A, care strabate comuna Dofteana . -existența caili ferate. -existența unei bune infrastructuri de transport rutier . -existența unei bune infrastructuri de comunicații IT, telefonie fixă și mobilă. -existența a 30 km rețea de alimentare cu apă, -sisteme de distribuție a energiei electrice acoperind toate așezările comunei Dofteana 	<ul style="list-style-type: none"> -lipsa rețelei de alimentare cu gaze naturale. -izolarea termică a clădirilor este necorespunzătoare. -lipsa sistemului de canalizare . -lipsa drumurilor asfaltate din categoria celor sătești. -lipsa trotuarelor pentru pietoni . -lipsa unui sistem video de supraveghere stradală și a instituțiilor publice.

<i>Oportunitati</i>	<i>Amenințări</i>
<p>-existența fondurilor structurale (îmbunătățirea infrastructurii fizice de bază în spațiul rural.</p> <p>-existența unor programe cu finanțare nerambursabilă pentru extinderea și modernizarea sistemelor de apă și apă uzată .</p> <p>-existența unor programe cu finanțare nerambursabilă pt. reabilitarea termică .</p> <p>-existența unor programe cu finanțare nerambursabilă pt. reabilitarea termică</p>	<p>-scăderea interesului investitorilor.</p> <p>- orientarea programelor europene și guvernamentale spre alte zone considerate prioritare.</p> <p>-risc ridicat de inundații, cu efecte negative asupra infrastructurii tehnicoedilitare.</p> <p>-posibilitatea redusă de asigurare a finanțării și co-finanțării proiectelor, datorită resurselor financiare insuficiente ale comunității locale.</p>

Capital uman

<i>Puncte tari</i>	<i>Puncte slabe</i>
<p>-rată redusă a infracționalității.</p> <p>-disponibilitate de angajare în diferite meserii, funcție de motivarea personală.</p> <p>-păstrarea meșteșugurilor și a ocupațiilor tradiționale.</p> <p>-număr relativ redus a persoanelor inapte de muncă</p> <p>- nivel al șomajului mai redus</p> <p>-ospitalitatea recunoscută a locuitorilor comunei Dofteana</p>	<p>-îmbătrânirea populației (spor natural negativ, migrarea tinerilor spre centre urbane).</p> <p>-scăderea natalității.</p> <p>- adaptarea mai lentă a populației mature și vârstnice din comună, la schimbările și provocările lumii actuale în general și la fenomenul mobilității și reconversiei profesionale, în special migrarea persoanelor cu pregătire profesională, în special în străinătate.</p> <p>-grad ridicat al populației ocupate în agricultură.</p> <p>-tinerii rămași în comună nu au spirit antreprenorial dezvoltat sau spirit de inițiativă</p> <p>-adaptarea mai lentă a populației rurale mature și vârstnice la schimbările și provocările lumii actuale,</p> <p>-capacitatea financiară relativ scăzută a locuitorilor zonei.</p>
<i>Oportunitati</i>	<i>Amenințari</i>
<p>- posibilitatea accesarii unor programe de finanțare pentru formarea resurselor umane, reconversie profesionala.</p> <p>-implicarea autoritatilor locale in</p>	<p>-migrația populației către alte țări ale Uniunii Europene sau alte regiuni ale României.</p> <p>-scaderea ponderii populatiei tinere din totalul populatiei .</p>

Oportunitati	Amenintari
<p>problemele comunitatii.</p> <p>-existența fondurilor europene destinate dezvoltării resurselor umane.</p> <p>-evitarea creșterii numărului șomerilor prin adoptarea liniilor directe al U.E. privind ocuparea forței de muncă, creșterea mobilității, flexibilității și adaptabilității forței de muncă, garantarea șanselor egale, dezvoltarea spiritului întreprinzător al angajatorilor și al persoanelor aflate în căutarea unui loc de muncă.</p> <p>-grad relativ redus de inadaptare socială a locuitorilor comunei Dofteana</p>	<p>imbatrinirea populației.</p> <p>-dezinteresul populației pentru reconversia profesională și reticența la schimbare.</p> <p>-depopularea comunei.</p> <p>-iesirea persoanelor calificate din viața activă, ceea ce duce la micșorarea numărului acestora .</p> <p>-majorarea numărului șomerilor în randul tinerilor absolventi</p>

Mediu

Puncte tari	Puncte slabe
<p>-caracteristica de zonă cu risc seismic redus.</p> <p>-grad de poluare a solului și a aerului scăzut.</p> <p>-utilizarea pe scară redusă a îngrășămintelor chimice pentru agricultura de subzistență.</p> <p>-existența a 30 km rețea publică de apă (captare, stații de tratare, alimentare) pentru o part din locuitorii comunei Dofteana.</p> <p>-existența lucrărilor de apărare contra inundațiilor.</p> <p>-sistem satisfăcător de colectare a deșeurilor.</p> <p>-existența unor programe de educare respectiv informare a populației privind teme de mediu.</p>	<p>-deversarea apelor reziduale menajere în locuri neamenajate.</p> <p>-izolarea termică a locuințelor/ clădirilor este necorespunzătoare.</p> <p>-adaptabilitatea scăzută la schimbare a agenților economici și a forței de muncă.</p> <p>-educație ecologică insuficientă și superficială a locuitorilor comunei Dofteana.</p> <p>-capacitate redusă de susținere financiară a modernizării.</p> <p>-tăieri masive de pădure, care conduc la creșterea riscului de alunecări de teren și la reducerea echilibrului ecologic.</p> <p>-incendii frecvente de pădure.</p> <p>-situarea comunei Dofteana pe cursul râului Trotuș, de unde rezultă un risc ridicat de inundații și rupturi de maluri;</p> <p>-pârâurile care străbat comuna Dofteana contribuie la creșterea riscului de inundați.</p> <p>--traficul rutier de mare tonaj este generator de gaze de eșapament, nocive pentru mediul înconjurător și pentru populația comunei.</p>

<i>Puncte tari</i>	<i>Puncte slabe</i>
	<p>populația utilizează latrine de tip uscat și puțuri absorbante care pot afecta pânza freatică și apele de suprafață.</p> <ul style="list-style-type: none"> - colectarea neselectionată a deșeurilor, în vederea reciclării, re folosirii, recuperării sau valorificării lor . - insuficienta preocupare a agenților economici în recuperarea și re folosirea ambalajelor
<i>Oportunitati</i>	<i>Amenințari</i>
<ul style="list-style-type: none"> - utilizarea programelor cu finanțare de la bugetul de stat sau al Uniunii Europene destinate protecției mediului . - Implementarea proiectului finanțat prin POS Mediu privind extinderea rețelei de alimentare cu apă respectiv introducerea rețelei de canalizare . - posibilitatea finanțării de la bugetul de stat al proiectului privind introducerea gazului metan.- creșterea interesului autorității publice locale în promovarea de parteneriate privind protecția mediului. 	<p>mentalitatea de indiferență a locuitorilor față de protecția mediului.</p> <ul style="list-style-type: none"> - degradarea peisajului și poluarea factorilor de mediu prin aruncarea deșeurilor în zone nepermise. - schimbări climatice la nivel global pot produce pagube însemnate în domeniul agricol. - creșterea poluării atmosferice în condițiile modernizării infrastructurii de transport și a creșterii traficului rutier. - lipsa impermeabilizării solului pentru protecția apelor subterane . - degradarea terenurilor agricole ca urmare a eroziunii solului și a alunecărilor de teren. - rezistența populației de a se racorda la rețeaua publică de canalizare.

Administrație publică

<i>Puncte tari</i>	<i>Puncte slabe</i>
<ul style="list-style-type: none"> - experiența, disponibilitatea și determinarea personalului pentru modernizarea și eficientizarea administrației publice. - implicarea activă a Primăriei, în problemele comunității. - existența instituțiilor de bază, protecție civilă și ordine public 	<ul style="list-style-type: none"> - legislație insuficient cunoscută de către personalul din instituțiile publice, ca urmare a numărului mare de schimbări legislative. - aplicarea legilor, uneori în moduri diferite, ca urmare a necorelării normelor metodologice. - participarea unui număr mic de personal din

<i>Puncte tari</i>	<i>Puncte slabe</i>
<p>deschiderea administrației actuale către investiții.</p> <p>-existența logisticii necesare desfășurării în bune condiții a activității instituțiilor Publice.</p> <p>--mediu de lucru organizat si disciplinat</p> <p>-existența și aplicabilitatea regulamentului de organizare și funcționare</p> <p>-experiență în gestionarea proiectelor europene</p> <p>-existența unei rețele informatice bine dezvoltate</p> <p>-adaptabilitatea personalului la legislația în continuă schimbare;</p> <p>-buna colaborare cu alte instituții ale administrației locale și centrale</p>	<p>administrația publică la cursurile de perfecționare</p> <p>-aparitia cu mare întârziere a normelor sau metodologiilor de aplicare a unor legi sau necorelarea acestora</p> <p>-necorelare între obligațiile autorităților locale și resursele lor financiare</p>
<i>Oportunitati</i>	<i>Amenințari</i>
<p>-dezvoltarea sentimentului de apartenență la comunitate.</p> <p>-creșterea autonomiei locale în actul administrativ.</p> <p>- posibilitatea accesării de fonduri guvernamentale și europene pentru organizarea de sesiuni de instruire pe diverse domenii de activitate .</p> <p>- aplicarea principiului transparenței în activitatea instituțiilor publice.</p>	<p>-nemulțumiri manifestate de către populație generate de măsurile economice și sociale luate de Guvern.</p> <p>- convulsii sociale.</p> <p>- riscul eșecului în realizarea și finalizarea unor proiecte.</p> <p>- refuzul achitării unor taxe și impozite.</p> <p>-lipsa unui sistem integrat între procesul de formare inițială și continuă a funcționarilor publici și planul de carieră al acestora, care a generat lipsa de atractivitate a sectorului public pentru tineri.</p>

Învățământ

<i>Puncte tari</i>	<i>Puncte slabe</i>
<p>-structura organizatorică a școlii este corespunzătoare la nivelul comunei;</p> <p>-există un management responsabil cu implicare directă, pe toate planurile (administrativ, educativ, resurse, etc.);</p> <p>-comunicare formală, informală și nonformală bună;</p>	<p>-familiile elevilor nu sunt implicate suficient în activitatea de educare a copiilor</p> <p>-starea motivațională a cadrelor didactice și a elevilor este scăzută;</p> <p>-stare materială precară și nivel scăzut de cultură și instruire al unor familii;</p> <p>-existența unor elevi cu probleme de</p>

Puncte tari	Puncte slabe
<ul style="list-style-type: none"> -cadre didactice calificate și titulare, cu vechime mare atât în învățământ, cât și în școală; -existența unui număr relativ mare de copii și elevi , care asigură și funcționarea structurilor -relațiile interpersonale existente favorizează crearea unui climat educațional deschis și stimulat; -un mare interes din partea cadrelor didactice pentru participarea la cursuri de formare profesională ; -situația la învățătură prezintă rezultate bune la toate nivelurile; puține tendințe de neșcolarizare sau abandon școlar și stare disciplinară bună; -participare mare, cu rezultate bune la concursuri, întreceri, etc., la toate nivelele -unitățile școlare modernizate 	<p>Sănătate,</p> <ul style="list-style-type: none"> -cu toate că școala are o valoare de piață bună sunt înregistrate cazuri de migrare a elevilor spre oraș; -migrația elevilor din satele componente comunei, spre școala de centru și depopularea școlară a structurilor școlare; -lipsa posibilităților de desfășurare a activităților sportive (a orelor de educație fizică), la nivelul structurilor, pe vreme de iarnă sau timp nefavorabil. -scăderea numărului de elevi -lipsa acordării burselor școlare
Oportunitati	Amenintari
<ul style="list-style-type: none"> - existența Programului Guvernamental de acordare a unor produse lactate și de panificație „Cornul și laptele” și respectiv fructe - existența programului de acordare de rechizite școlare gratuite; - infuzia de resurse financiare în școală pentru manuale școlare, reparații curente și capitale; - disponibilitatea unor instituții de a veni în sprijinul școlii; - elevii și familiile acestora sunt pregătite pentru schimbarea modului de abordare a procesului instructiv – educativ; -varietatea cursurilor de perfecționare și formare continuă oferite de CCD; - dorința pentru schimburi de experiență și pentru acțiuni organizate în parteneriat; - școala oferă un grad sporit de siguranță 	<ul style="list-style-type: none"> -prea multă birocrație în accesarea fondurilor naționale și europene. - slaba motivație a elevilor pentru învățatura -un număr important de elevi sunt rămași în grija bunicilor și altor rude datorită faptului că părinții sunt plecați la lucru în străinătate; -instabilitatea cadrelor didactice (în fiecare an, elevii au profesori noi) - impactul nociv a unor emisiuni TV asupra psihicului elevilor; - popularizarea prin emisiunile TV a subculturii și a nonvalorilor; - impactul negativ produs de participarea unora dintre elevii ciclului primar și gimnazial -incoerența politicilor educaționale la nivel național; -lipsa unor politici educaționale consecvente cu ținte și strategii clare care să fie urmărite

Oportunitati	Amenintari
<p>elevilor;</p> <ul style="list-style-type: none"> - puține cazuri de familii destrămate la nivelul comunei; - extinderea rețelei Internet la nivelul localității; - existența televiziunii digitale; - elevii au posibilitatea receptării emisiunilor TV prin cablu sau digital; - extinderea telefoniei mobile 	<ul style="list-style-type: none"> - motivarea morală și salarială nu ajută cadrul didactic în activitate; - programe școlare prea încărcate; - formarea inițială a cadrelor didactice este deficitară. -scăderea nivelului de trai (elevi, profesori, părinți); -eliminarea fondurilor de premiere și stimulare - dispariția posturilor datorită creșterii numărului de elevi la clasă; - existența pe piață a unor jocuri de PC foarte violente

Sănătate-asistență sociala

Puncte tari	Puncte slabe
<ul style="list-style-type: none"> -existența și buna functionare a 5 cabinete individuale de medicină de familie ; -existenta unui cabinet stomatologic -profesionalismul medicilor de familie; -existența a doua farmacii în centrul comunei. 	<ul style="list-style-type: none"> -dotare insuficientă și sub standarde a celor două cabinete medicale; -existenta a unui număr important de persoane neasigurate dar înscrise pe lista medicului de familie din comună; -neacreditarea Serviciului public de asistență sociala
Oportunitati	Amenintari
<ul style="list-style-type: none"> - linii de finanțare externe și includerea unei linii de buget local în vederea cofinanțării eventualelor aplicații, acțiuni/ activități. -existenta Strategiei naționale antisărăcie -existenta Programului Operatioanal Ajutorarea Persoanelor Defavorizate 	<ul style="list-style-type: none"> - riscul aparitiei unor epidemii datorita lipsei educației sanitare -legislație fluctuantă în domeniu; - slabă motivare a persoanelor care au posibilitate chiar redusă de a se asigura medical, de a închia un contract cadru pentru plata contribuției financiare direct la CAS; (în contractul cadru a legii asigurărilor de sănătate, este stipulat faptul că persoanele care nu au asigurare medicală și doresc să plătească contribuția la CAS, trebuie să plătească retroactiv un anumit număr de luni

Economie







Puncte tari	Puncte slabe
<p>-existența în zonă a unor societăți comerciale și persoane fizice autorizate active;</p> <p>-existența unei infrastructuri convenabile de comunicații și IT;</p> <p>-amplasare teritorială favorabilă în ceea ce privește accesibilitatea pe cale rutieră și feroviara</p> <p>-existența forței de muncă disponibilă în comună, multe persoane apte și doritoare de a lucra</p> <p>-existența unui număr important de agenți economici înregistrați care își au sediul sau punctele de lucru pe teritoriul comunei.</p>	<p>-resurse financiare locale insuficiente, investiții autohtone foarte mici;</p> <p>-orientarea cu precădere către comerțul din alimentația publică: magazine alimentare și baruri);</p> <p>-infrastructură necorespunzătoare, absența canalizării și a gazului metan în întreaga comună ; -activitatea redusă de marketing a societăților comerciale ;</p> <p>-lipsa de receptivitate a populației locale la programele de finanțare;</p> <p>-lipsa de receptivitate și flexibilitate la cerințele pieței;</p> <p>-forță de muncă nespecializată și cu mentalități neadaptate noilor cerințe ale pieței muncii;</p> <p>-interes scăzut al agenților economici locali pentru formarea profesională a angajaților; număr redus al locurilor de muncă pe piața locala;</p> <p>migrație masivă a populației active în țări din spațiul european; -lipsa pieței de materii prime și a celei de desfacere a produselor pe raza comunei;</p> <p>-dificultăți întâmpinate în inițiativele de asociere dintre producătorii locali ;</p> <p>-IMM-urile locale nu sunt încurajate pentru a participa la licitații pentru derularea unor lucrări de investiții locale.</p> <p>-ponderea redusă a activităților industriale;</p> <p>-interes redus al populației pentru inițierea afacerilor în alt domeniu decât cel silvic și zootehnic;</p> <p>-interesul scăzut al tinerilor pentru inițierea propriei afaceri;</p> <p>-practicarea agriculturii de subzistență, datorită condițiilor naturale de care comuna Dofteana dispune</p>

Oportunitati	Amenințari
<p>-accesarea fondurilor structurale si de coeziune / fondurilor pentru dezvoltare rurala</p> <ul style="list-style-type: none"> - constituirea producătorilor in grupuri autorizate pentru a depune proiecte si a obtine finantari - parteneriate pe directii prioritare de dezvoltare economica si atragere de capital privat prin investitori zonali sau straini obținerea de energie regenerabilă :eoliana , zona având potential satisfăcător. - asocierea producătorilor, îmbunătățirea practicilor agricole pentru ridicarea producției, elaborarea unor politici zonale de marketing și de accesare pe alte piețe; - crearea de servicii agricole (veterinare, prestări servicii, proiectare și consultanță în domeniu etc.) 	<ul style="list-style-type: none"> -schimbările climatice globale influențează negativ producția agricolă -migrație masivă a populației active în țări din spațiul european; -dificultăți întâmpinate în inițiativele de asociere dintre producătorii locali ; -IMM-urile locale nu sunt încurajate pentru a participa la licitații pentru derularea unor lucrări de investiții locale. -reducerea ponderii populației active, cu repercusiuni asupra disponibilitatii de forta de munca pe plan local - mentinerea « muncii la negru », cu efecte negative asupra pietii muncii, economiei locale si asistentei sociale in perspectiva - instabilitate legislativa -condițiile economiei naționale -lipsa de receptivitate a populației locale la programele de finanțare -lipsa de receptivitate și flexibilitate la cerințele pieței -dezechilibrele balanței comerciale cu accent pe importurile de produse alimentare, situație care periclitează valorificarea produselor autohtone la prețuri eficiente (aducătoare de profit)

ANALIZĂ GLOBALĂ

Puncte tari	Puncte slabe
<ul style="list-style-type: none"> -rețele de alimentare cu electricitate, telefonie, internet - implementarea proiectelor finanțate prin fonduri europene - puncte turistice de interes - există dorința de a întocmi și aplica proiecte destinate dezvoltării locale - existenta scolilor si gradinitelor 	<ul style="list-style-type: none"> -forța de muncă disponibilă a comunei lucrează în agricultura/silvicultura și activități gospodărești- grad scazut a populației ocupat în servicii - nu există programe locale decalificare și recalificare a forței de muncă - producțiile obținute nu sunt suficiente pentru acoperirea nevoilor cetățenilor - echipamente și tehnologii învechite - experiență insuficientă în administrarea proiectelor și în atragerea de fonduri structurale de către IMM-uri - lipsa unor centre de colectare a deeurilor vegetale -spor natural negativ
Oportunitati	Amenintari
<ul style="list-style-type: none"> -programe ale autorităților județene și centrale destinate mediului rural - încadrarea ariei geografice a comunei în aria de eligibilitate a programului de finanțare a fondurilor structurale al Uniunii Europene - posibilitatea accesării unor programe de finanțare guvernamentale pentru reconversie profesională și crearea de noi locuri de muncă pentru șomeri -implicarea autorităților locale în problemele comunității, deschiderea la realizarea de parteneriate. -posibilitatea accesării unor programe de finanțare comunitare ale Uniunii Europene pentru sprijinirea dezvoltării infrastructurii în mediul rural -programe guvernamentale pentru încurajarea inițiativelor locale, în special în domeniul agricol,vegetal și zootehnic 	<ul style="list-style-type: none"> - creșterea în continuare a costului vieții - schimbarea legislației - schimbări politice la nivel local - estomparea tradițiilor locale, odată cu trecerea timpului -existenta pericolelelor de inundare a comunei

În urma analizei SWOT s-au identificat 6 principii prioritare care ar trebui să stea la bază elaborării strategiei în vederea dezvoltării durabile, și anume:

-  **Prioritatea 1** : Dezvoltarea durabilă a infrastructurii locale
-  **Prioritatea 2** : Dezvoltarea economică locală
-  **Prioritatea 3** : Susținerea educației și ocupării forței de muncă
-  **Prioritatea 4**: Susținerea sănătății și asistenței sociale
-  **Prioritatea 5**: Protecția mediului și creșterea eficienței energetice
-  **Prioritatea 6** : Dezvoltarea capacității administrative

Capitolul V. PRIORITĂȚI DE DEZVOLTARE A COMUNEI DOFTEANA PE PERIOADA 2021-2027

OBIECTIVELE STRATEGIEI DE DEZVOLTARE

Obiectivul General al strategiei este stimularea unui proces de creștere economică durabilă și echilibrată a comunei Dofteana, care să conducă la creșterea prosperității și calității vieții locuitorilor săi. Creșterea competitivității activităților economice desfășurate în comuna Dofteana este de maximă importanță pentru dezvoltarea comunei și pentru crearea de locuri de muncă. Atingerea acestui obiectiv se va realiza prin eliminarea factorilor care blochează dezvoltarea pe ansamblu a teritoriului comunei, exploatând totodată avantajele care furnizează oportunități de dezvoltare.

PRIORITĂȚILE DE DEZVOLTARE PENTRU PERIOADA 2021-2027

Prioritatea 1 :Dezvoltarea durabilă a infrastructurii locale

Prioritatea 2 : Dezvoltare economica

Prioritatea 3 : Protecția mediului și creșterea eficienței energetice

Prioritatea 4: Susținerea sănătății și asistenței sociale

Prioritatea 5: Protecția mediului și creșterea eficienței energetice

Prioritatea 6: : Dezvoltarea capacității administrative

Pentru fiecare dintre cele 6 priorități (P), se propune acționarea printr-un set de activități , prezentate mai jos.

PRIORITATEA 1 : DEZVOLTAREA DURABILĂ A INFRASTRUCTURII LOCALE

OBIECTIV

Creșterea atractivității și accesibilității comunei Dofteana prin dezvoltarea mobilității și conectivității populației, bunurilor și serviciilor conexe

Asigurarea unor condiții propice din punct de vedere al dezvoltării infrastructurii, este de importanță majoră pentru administrația publică locală, în condițiile în care, între infrastructura (economică, socială, de protecție a mediului etc.) unei regiuni și dezvoltarea sa economică există un raport reciproc și exclusiv. Potențialul de dezvoltare al unui teritoriu este cu atât mai mare cu cât acel teritoriu dispune de o infrastructură mai dezvoltată.

Măsura 1.1 – Inițierea/extinderea/reabilitarea/modernizarea infrastructurii tehnico –edilitare și de servicii publice

Justificare

Viața locuitorilor comunei Dofteana poate fi dusă în bune condiții de igienă și confort numai dacă există rețelele de alimentare cu apă și de canalizare respectiv cu gaze naturale și dacă rețele existente de alimentare cu energie electrică, asigură parametrii

funcționali necesari. Din acest punct de vedere, autoritatea publică locală urmărește să introducă rețeaua de canalizare, să extindă / modernizeze rețele de energie electrică și să introducă rețeaua de alimentare cu gaze naturale respectiv rețeaua de canalizare, astfel încât să țină pasul cu necesitățile populației și cu cerințele noi în domeniile respective. Problema energiei este de importanță vitală și autoritatea publică locală încurajează investițiile care au în vedere eficiența energetică.

Măsura 1.2 - Dezvoltarea și modernizarea infrastructurii de transport

Justificare

Infrastructura de transport se numără printre factorii cei mai importanți ai competitivității economice locale, lipsa unei infrastructuri adecvate putând inhiba dezvoltarea zonei.

Plecând de la considerentele mai sus amintite, dezvoltarea infrastructurii de transport trebuie să rămână în permanență una din prioritățile autorităților naționale și locale, indiferent de constrângerile economice sau bugetare. Dezvoltarea infrastructurii de transport reprezintă o condiție necesară pentru implementarea cu succes și a celorlalte priorități de dezvoltare ale comunei Dofteana în perioada 2021 – 2027, contribuind la creșterea mobilității persoanelor și a mărfurilor.

Măsura 1.3 - Dezvoltarea/ reabilitarea/ modernizarea infrastructurii pentru sport, patrimoniul natural și cultural, culte, activități recreative

Justificare

În ceea ce privește sportul, la nivel național, 49% dintre români nu practică sport niciodată și doar 8% practică sport în mod regulat. Sportul aduce beneficii celor care îl practică, nu doar din perspectiva fizică ci și din punct de vedere al educației, cu ramificații în dimensiunea socială și a caracterului, componente esențiale în dezvoltarea personalității omului.

Dezvoltarea durabilă nu se poate face în afara păstrării identității culturale, fapt care impune luarea în considerare a unor factori cum ar fi educația și consumul cultural, precum și îmbunătățirea serviciilor culturale de bază. Dimensiune importantă a vieții sociale, viața culturală și sportivă va fi revitalizată însă doar în condițiile în care comunitatea locală va deține o infrastructură adecvată și modernă. Distrugerea sau degradarea patrimoniului (edificii, valori culturale-istorice, etnografice, artistice, religioase etc.) înseamnă dispariția memoriei și a identității culturale a cetățenilor comunei Dofteana și, în consecință, incapacitatea de a transmite această moștenire generațiilor următoare.

Măsura 1.4 - Dezvoltarea infrastructurii informaționale și de telecomunicații

Justificare

Obiectivul general al acestei măsuri este acela de a îmbunătăți disponibilitatea serviciilor publice pentru localnici și agenții economici din comuna Dofteana, prin realizarea unei infrastructuri de bandă largă (accesul la Internet de mare viteză), în contextul încadrării în gradul de acoperire și standardele de calitate adoptate la nivelul UE. Accesul la

Internet în bandă largă poate fi de 4, până la 50 de ori, mai rapid decât printr-oconexiune telefonică obisnuită. Transferul mai rapid de date înseamnă mai puțin timp de primire a datelor, care la randul lui duce la navigari mai rapide. Prin banda largă, se pot primi telefoane pe aceeași linie telefonică folosită pentru conectarea la Internet, în timp ce se navighează pe Internet și se vizionează o emisiune TV.

Măsura 1.5 - Îmbunătățirea administrării domeniului public și privat al UAT –lui Dofteana

Justificare

Pe segmentul de fond funciar și cadastru imobiliar, conform H.G. nr. 294/2015 privind Programul național de cadastru și carte funciară 2015-2023 al cărei obiectiv constă în măsurarea și înregistrarea gratuită a tuturor imobilelor din România (case și terenuri), în sistemul integrat de cadastru și publicitate. La momentul intrării în vigoare a hotărârii de Guvern, situația în domeniu era catastrofală: din numărul total de imobile, de 40 de milioane (8 milioane în mediul urban și 32 de milioane în rural), erau înregistrate doar 7,4 milioane, și anume, 3,6 milioane în mediul urban și 3,8 milioane în rural. Pe de altă parte, ca urmare a unor greșeli comise în procesul de retrocedare sau a unor neclarități în privința moștenitorilor legali, multe înregistrări, mai ales la terenuri, erau suprapuse, pe aceeași suprafață figurând doi sau chiar mai mulți proprietari. Comuna Dofteana face parte din UAT-urile în care se aplica PNCCF. În vederea asigurării unui nivel ridicat al serviciilor publice gestionate de administrația publică locală, în perioada 2021 – 2027 investițiile vor fi direcționate cu precădere spre dotarea clădirilor publice cu sisteme de energie regenerabilă.

PRIORITATEA 2 - DEZVOLTAREA ECONOMICĂ LOCALĂ

OBIECTIV

Creșterea contribuției la economia locală a agriculturii/ zootehnie, ca sector primar dar și a industriei și serviciilor, respectiv a sectoarelor economice secundar și terțiar.

Agrozotehnia este desfasurată pe teritoriul comunei Dofteana prin exploatații agricole individuale mici și mici ferme de creștere a animalelor. Alături de o asociativitate limitată, competitivitatea agriculturii /zootehnie la nivel local este influențată și de unele probleme de structură, respectiv fragmentarea terenurilor, dotarea tehnică precară și concurența sufocantă a producătorilor străini, pe piața produselor agricole.

Creșterea competitivității din agricultură/zootehnie și sectorul alimentar, alături de cea din industrie, construcții și servicii, este crucială pentru îmbunătățirea performanțelor și revitalizarea comunei Dofteana, precum și pentru crearea de locuri de muncă. Primăria comunei Dofteana are în vedere dezvoltarea mediului economic local, în ansamblu și exploatarea durabilă a potențialului economic din sectorul primar, secundar și terțiar, al comunei.

Măsura 2.1. Diversificarea economiei locale și creșterea competitivității acesteia

Justificare

În cadrul Măsurii 2.1. – Diversificarea economiei rurale și creșterea competitivității acesteia, în perioada 2021 – 2027, atenția va fi îndreptată către:

- ✚ înființare puncte de colectare pentru produse agricole vegetale și animale;
- ✚ atragerea investițiilor pentru producția, distribuția și promovarea produselor bazate pe valorificarea superioară a resurselor locale, ca de exemplu, investiții pentru procesarea produselor agricole vegetale/animale.

Măsura 2.2. Instruire și consultanța în agricultura/zootehnie

Justificare

Scopul serviciilor de consultanță este de a contribui la susținerea fermierilor în procesul de îmbunătățire a standardelor în cadrul exploatațiilor agricole, inclusiv prin identificarea de soluții asociative.

În vederea informării agenților economici locali cu privire la oportunitățile de finanțare, autoritatea publică locală va facilita organizarea unor întâlniri pentru prezentarea măsurilor care pot fi accesate .

Măsura 2.3. Dezvoltarea/ reabilitarea/ modernizarea infrastructurii de sprijin a agriculturii/zootehniei

Justificare

Dezvoltarea echilibrată a agriculturii pe teritoriul comunei Dofteana presupune crearea infrastructurii necesare.

În cadrul Măsurii 2.3 – Dezvoltarea, reabilitarea și modernizarea infrastructurii de sprijin a agriculturii/zootehniei în perioada 2021 – 2027, atenția va fi îndreptată către:

- ✚ dezvoltarea (înființarea/extinderea), reabilitarea și modernizarea infrastructurii rutiere agricole/silvice
- ✚ investiții în infrastructura de depozitare a produselor agricole/zootehnice;
- ✚ lucrări privind adaptarea la schimbările climatice, inclusiv prevenirea și gestionarea riscurilor în fondul funciar agricol

PRIORITATEA 3 - SUSȚINEREA EDUCAȚIEI ȘI OCUPĂRII FORȚEI DE MUNCĂ

OBIECTIV

Dezvoltarea capitalului uman prin creșterea accesului la educație și instruire pe tot parcursul vieții și stimularea ocupării forței de muncă.

Invațământul încă este preponderant teoretic și nu ține pasul cu cerințele reale ale pieței muncii; persoanele de vârstă a doua și a treia nu sunt susținute suficient să participe la programe de reconversie/recalificare care să le ajute să rămână cât mai mult active. Dezvoltarea și modernizarea sistemului de educație și formare profesională reprezintă

o prioritate locală , autoritatea publica avand ca obiectiv asigurarea mijloacelor necesare pentru atingerea potențialului capitalului uman din localitate.

Măsura 3.1 Dezvoltarea și modernizarea infrastructurii educaționale

Justificare

În cadrul Măsurii 3.1 – Dezvoltarea și modernizarea infrastructurii educaționale, în perioada 2021 - 2027 se urmărește:

- Îmbunătățirea calității infrastructurii de învățământ din comuna Dofteana
- Modernizarea/îmbunătățirea dotărilor structurilor prescolare/școlare și acordarea de facilități de transport școlar

Măsura 3.2. Dezvoltarea capacității instituționale a sistemului educațional și de formare continuă

Justificare

Măsura urmărește consolidarea capacității instituționale a sistemului educațional și de formare continuă prin intermediul acțiunilor ce vizează îmbunătățirea formării continue și a calificărilor specialiștilor, investiții în vederea modernizării și asigurării calității în procesul educațional.

În cadrul Măsurii 3.2 –se urmărește:

- Îmbunătățirea calității actului educațional prin conștientizarea și responsabilizarea părinților și a cadrelor didactice cu privire la implicarea activă în procesul de învățământ și la importanța absolvirii școlii generale
- Asigurarea accesului la educație a populației aflate în situații de risc
- Stimularea formării profesionale continue

PRIORITATEA 4 - SUSȚINEREA SĂNĂTĂȚII ȘI ASISTENȚEI SOCIALE

OBIECTIV

Îmbunătățirea accesului la asistența medicală și servicii sociale de calitate.

Menținerea unei populații sanatoase și active mai mult timp are un impact pozitiv asupra productivității și competitivității. Totodată, deoarece este foarte important să se implementeze acțiuni și proiecte care au ca principal scop atingerea unui echilibru între nevoile sociale individuale și cele comunitare, autoritatea publică locală va acorda atenția cuvenită și derulării de programe în vederea prevenirii existenței unor situații de abuz sau neglijență în familie.

Măsura 4.1 Dezvoltarea și modernizarea infrastructurii pentru servicii de sănătate și asistență socială

Justificare

În scopul creșterii accesibilității populației comunei la servicii de sănătate și asistență socială de calitate, în cadrul Măsurii 4.1 – Dezvoltarea și modernizarea infrastructurii serviciilor de sănătate, în perioada 2021 – 2027, atenția va fi îndreptată permanent către

crearea/extinderea/reabilitarea/modernizarea/amenajarea infrastructurii pentru servicii de sănătate și servicii sociale. S-a constatat necesitatea construirii unui cămin pentru persoanele varstnice cat și modernizarea infrastructurii de sănătate.

Măsura 4.2 Dezvoltarea capacității instituționale a sistemului de sănătate și asistența socială

Justificare

În cadrul Măsurii 4.2 – Dezvoltarea capacității instituționale a sistemului de asistența socială, în perioada 2021 – 2027, atenția va fi îndreptată către:

- ✚ Modernizarea managementului public în administrarea politicilor publice de asistență socială
- ✚ Inițierea și implementarea unui sistem armonizat și integrat de furnizare a tuturor categoriilor de servicii sociale la nivelul comunei Doftena
- ✚ Construirea unei strategii de cooperare cu organizațiile neguvernamentale active la nivelul comunei Doftena
- ✚ Dezvoltarea unor atitudini proactive și participative în rândul populației comunei Doftena și a beneficiarilor de servicii sociale
- ✚ Realizarea unor parteneriate public-privat , public-public

PRIORITATEA 5 - PROTECȚIA MEDIULUI ȘI CREȘTEREA EFICIENȚEI ENERGETICE

OBIECTIV

Protejarea și utilizarea eficientă a resurselor naturale.

La nivelul UE ,PAC promovează principiul menținerii echilibrului între producția alimentară, dezvoltarea economică a comunităților rurale și protecția mediului.În comuna Doftena vor fi realizate investiții pentru rețele de apă–apă uzată. Un alt aspect local care necesită atenție este reprezentat de situația gestionării deșeurilor.

Măsura 5.1 Protejarea și conservarea mediului și a biodiversității

Justificare

Pentru asigurarea protejării și conservarea mediului și a biodiversității, în perioada 2021 – 2027, atenția administrației locale se va îndreptată către:

- derularea de programe de informare, educare și constientizare a populației referitor la importanța și necesitatea protecției mediului inconjurător și conservarea biodiversității;
- măsuri de îmbunătățire a calității apei, solului și aerului;
- crearea, amenajarea și extinderea parcurilor ecologice cu destinații sociale și recreative;
- conservarea și protejarea habitatelor naturale și a speciilor sălbatice de floră și faună;
- informarea, educarea și constientizarea populației privind:
 - ✚ necesitatea racordării la rețelele de apă–apă uzată,

- ✚ consumul rațional de apă potabilă,
- ✚ protecția mediului pentru evitarea poluării apelor uzate peste normele impuse, a solului cu produse chimice, uleiuri, alți solvenți,
- ✚ necesitatea selectării și reciclării deșeurilor,
- ✚ normele legislative în domeniul mediului inconjurător și respectarea principiului "poluatorul plătește".

Măsura 5.2. Reducerea vulnerabilității la riscuri și adaptarea la schimbările climatice

Justificare

Pentru perioada 2021- 2027, se are în vedere realizarea de investiții pentru creare, operaționalizare, modernizare și creșterea capacității de răspuns la nivel local în situații de urgență și dezastre naturale, în zonele vulnerabile sau acolo unde ecosistemele sunt expuse riscului unor asemenea efecte.

În cadrul Măsurii 5.2 - Reducerea vulnerabilității la riscuri și adaptarea la schimbările climatice, atenția va fi îndreptată către:

- investiții pentru creșterea capacității locale de prevenire a riscurilor (elaborarea de strategii și planuri de acțiuni, cartografierea riscurilor, îmbunătățirea competențelor în domeniu);
- investiții pentru prevenirea dezastrelor naturale (consolidarea malurilor și regularizarea cursurilor de apă, crearea de zone de inundabilitate controlabile, consolidarea de versanți,)
- investiții pentru crearea, operaționalizarea, modernizarea și creșterea capacității de răspuns la nivel local în situații de urgență și dezastre naturale, în zonele vulnerabile sau acolo unde ecosistemele sunt expuse riscului unor asemenea efecte (inclusiv investiții pentru îmbunătățirea sistemelor de avertizare și alarmare a populației);
- campanii pentru informarea, pregătirea și constientizarea populației privind comportamentul în situații de urgență și dezastre naturale, generate de schimbările climatice și dezastre naturale;

Măsura 5.3. Eficientizarea consumului de energie și promovarea utilizării resurselor regenerabile

Justificare

În cadrul acestei măsuri atenția va fi îndreptată către:

- investiții în eficientizarea iluminatului public;
- achiziționarea de echipamente cu consum redus de energie, în instituțiile publice;
- investiții privind eficientizarea consumului energetic în instituțiile publice;
- investiții în reabilitarea termică a clădirilor publice.

PRIORITATEA 6 : DEZVOLTAREA CAPACITATII ADMINISTRATIV

La orizontul anului 2027, administrația publică locală a comunei Dofteana va avea o capacitate sporită de a furniza servicii publice de calitate și de a implementa proiecte de investiții.

Acest deziderat se va atinge prin elaborarea și implementarea strategiei de dezvoltare locală și a planului urbanistic general, formarea continuă a personalului existent și recrutarea de noi experți, achiziționarea de servicii specializate de consultanță, schimb de bune practici cu alte administrații, întărirea cooperării în cadrul GAL și a ADI-urilor, dotarea sediului administrativ, dotarea cu echipamente pentru lucrări publice etc.

Masura 6.1 Imbunătățirea coeziunii dintre administrația publică locală și administrația publică județeană/centrală, precum și cu ceilalți factori interesați în vederea realizării obiectivelor de dezvoltare locală

Justificare

- coordonarea proceselor de elaborare, actualizare, implementare și monitorizare a strategiei de dezvoltare durabilă a comunei Dofteana și corelarea acesteia cu documentele programatice județene și naționale
- colaborarea cu autoritățile județene în vederea realizării obiectivelor din Programul de Guvernare
- Inițierea unor structuri asociative

Masura 6.2 Crearea unui sistem modern de administrație publică și eficientizarea dialogului cu cetățenii

Justificare

Este necesară aplicarea unei soluții integrate care să faciliteze interacțiunea dintre administrația publică locală și cetățenii care să transpună comunicarea cu cetățenii într-o singură platformă care poate fi accesată oricând și de oriunde există conexiune la internet și care simplifică munca de zi cu zi a funcționarilor publici prin automatizarea proceselor interne și ajută la creșterea semnificativă a satisfacției cetățenilor prin economisirea timpului petrecut la ghișeele instituției. Cu ajutorul acestei aplicații o serie de documente se pot depune și primi online, astfel:

URBANISM

- ✚ Cerere pentru emiterea certificatului de urbanism- persoane fizice/juridice
- ✚ Cerere pentru emiterea autorizației de construire/desființare
- ✚ Declarații privind valoarea reală a lucrărilor executate în baza autorizației de construire
- ✚ Cerere pentru atestarea existenței/demolării pentru construcții
- ✚ Cerere pentru eliberarea adeverinței nomenclator stradal
- ✚ Comunicare privind începerea/încheierea execuției lucrărilor

AGRICOL ȘI PATRIMONIU

- ✚ Cerere tip pentru eliberarea adeverințelor pentru ajutorul de încălzire
- ✚ Cerere pentru afișare ofertă de vânzare a terenului persoane fizice/juridice
- ✚ Adeverință de eliberare C.I.
- ✚ Adeverință radiere autovehicul
- ✚ Adeverință venituri suplimentare în vederea obținerii bursei

- ✚ Declarație pe propria răspundere privind deținerea de bunuri

COMPARTIMENT IMPOZITE ȘI TAXE LOCALE

- ✚ Stabilirea impozitului/taxei pe clădiri rezidențiale/nerezidențiale cu destinațiemixtă, aflate în proprietatea persoane fizice/juridice
- ✚ Scoaterea din evidența fiscală clădiri/teren
- ✚ Stabilirea impozitului/taxei pe teren persoane fizice/juridice
- ✚ Stabilirea impozitului asupra mijloacelor de transport
- ✚ Scoaterea din evidența fiscală a mijloacelor de transport - persoane fizice/juridice
- ✚ Cerere eliberare certificate de atestare fiscală - persoane fizice/juridice
- ✚ Cerere transfer dosar AUTO
- ✚ Decizii de impunere

COMPARTIMENT ASISTENȚĂ SOCIALĂ

- ✚ Cerere denumire curator special pentru bolnav psihic
- ✚ Numire de curator special pentru minori
- ✚ Întocmire anchete sociale
- ✚ Cerere pentru anchetă socială - încadrare în gradul de handicap personae

alte măsuri:

- ✓ Profesionalizarea resurselor umane din administratia publica locala
- ✓ Asigurarea transparentei actelor administrative si comunicare operativa cu cetatenii comunei Dofteana si societatea civilă.
- ✓ Cresterea calitații serviciilor acordate cetatenilor
- ✓ Implementarea sistemului de control managerial intern conform Ordinului 600/2018
- ✓ Derularea de actiuni de informare europeana a populatiei cu focalizare pe dreptul la munca in Uniunea Europeana
- ✓ Activarea spiritului civic al cetățenilor și al conștiinței apartenenței la comunitate
- ✓ Inființarea unui compartiment specializat pentru gestionarea proiectelor europene /guvernamentale
- ✓ Sprijinirea angajatilor pentru a participa la cursuri de perfectionare/specializare
- ✓ Realizarea unui ghid de bune practici în relația cu cetățenii

Cap.VI PLAN DE DEZVOLTARE DURABILA

Prioritatea 1 : Dezvoltarea durabilă a infrastructurii locale

OBIECTIV : Creșterea atractivității și accesibilității comunei Dofteana prin dezvoltarea mobilității și conectivității populației, bunurilor și serviciilor conexe
Măsura 1.1 – Inițierea/extinderea/reabilitarea/modernizarea infrastructurii tehnico –edilitare și de servicii publice

Obiectiv specific Introducerea/modernizarea/ extinderea rețelei de utilități

Denumire proiect	Sursa finanțare	Termen de realizare
Proiect1 : Introducerea rețelei de gaz metan in toate localitățile comunei Dofteana	PNDL	2024
Proiect 2 : Introducere retea de canalizare în comuna Dofteana	PNDL-domeniu specific sisteme de canalizare	2023
Proiect 3: Extinderea rețelei de energie electrică pe strada Calea Nemirei din sat Hăghiac	PNDL	2021-2023
Proiect 4 Dotarea cu rezervoare de apă, de mare capacitate, 30/50 tone, în zona Pârâul Adânc sat Hăghiac, Dealul Codrului sat Cucuieți, Valea Lărgii (zona Pârâul „Mihăilă”) sat Larga;	Buget local	2021
Proiect 5 Continuarea extinderii rețelei de iluminat public în punctele Calea Nemirei sat Hăghiac, Huitoare sat Larga, etc;	Program ROSENC de eficiență energetică în iluminat (PREEI) sau Administrația Fondului de Mediu :Programul privind sprijinirea eficienței energetice și a gestionării inteligente a energiei în infrastructura de iluminat public	2022-2023

Măsura 1.2 - Dezvoltarea și modernizarea infrastructurii de transport**Obiectiv specific: Reabilitarea infrastructurii rutiere**

<i>Denumire proiect</i>	<i>Sursa finanțare</i>	<i>Termen de realizare</i>
Proiect 1 Modernizare drum comunal din DN 12 A-Canton silvic Larga și pod peste pârâul Larga (3,2 km de drum asfaltați)	Compania Națională de Investiții-Subprogramul "Drumuri de interes local"	2021
Proiect 2: Asfaltarea străzilor Valea Câmpului sat Ștefan Vodă, Valea Lărgii (în zona fam. Apostu Vasile – fam.Vintilă) sat Larga, Lutăriei sat Cucuieți	Compania Națională de Investiții-Subprogramul "Drumuri de interes local"	2022
Proiect 3: Asfaltarea străzilor Chiscului sat Larga, Canton și Bălțiș - sat Bogata, Socilor -sat Cucuieți, Zorilor, Progresului, Sălciilor, Piciorul Calului, Ariniș, Ion Creangă - sat Seaca, Osoiului sat Dofteana	Compania Națională de Investiții-Subprogramul "Drumuri de interes local"	2023
Proiect 4: Modernizarea prin asfaltare a străzilor Teiului II , Florilor, Livezilor, Pinului - sat Dofteana, Bradului , Sub Pădure, Privighetorii – sat Bogata, Cărpiniș, Săratu – sat Cucuieți	PNDL- domeniu specific "drumuri publice clasificate și încadrate ca drumuri de interes local, comunale .."	2024
Proiect 5: Modernizarea drumului DC 131A (din DN 12A până în sat Seaca)	PNDL- domeniu specific "drumuri publice clasificate și încadrate ca drumuri de interes local, comunale .."	2023
Proiect 6: Amenajarea drumului care face legătura între satul Cucuieți și cartierul Vâlcele din orașul Târgu Ocna.	PNDL- domeniu specific "drumuri publice clasificate și încadrate ca drumuri de interes local, comunale .."	2023
Proiect 7: Refacerea podului peste râul Trotuș, zona Parc Petrom.	PNDL- domeniu specific "drumuri publice clasificate și încadrate ca drumuri de interes local, comunale .."	2024

<i>Denumire proiect</i>	<i>Sursa finanțare</i>	<i>Termen de realizare</i>
Proiect 8: Refacerea podurilor afectate de calamități (podul ce traversează pârâul Doftena zona Toader Negoită, pod „Ghebuță”, pod „Fofonel”).	PNDL- domeniu specific "drumuri publice clasificate și incadrate ca drumuri de interes local, comunale .."	2022
Proiect 9: Reabilitarea podețelor existente și construirea de podețe noi unde va fi necesar	PNDL- domeniu specific "drumuri publice clasificate și incadrate ca drumuri de interes local, comunale .."	2023
Proiect 10: Amenajarea de santuri și rigole	Buget local	2022

Obiectiv specific :Modernizarea sistemului rutier

<i>Denumire proiect</i>	<i>Sursa finanțare</i>	<i>Termen de realizare</i>
Proiect 1 : Implementarea sistemelor video, a mijloacelor de semnalizare luminoase și a indicatoarelor stradale	Buget local	2023
Proiect 2 : Marcarea și dotarea strazilor, amenajarea și sistematizarea intersecțiilor	Buget local	2022
Proiect 3 : Semnalizarea adecvata a intersecțiilor și trecerilor de pietoni	Buget local	2021
Proiect 4: Introducerea la intrările/iesirile din localitate a panourilor informative privind date de orientare generala	Buget local	2022
Proiect 5: Furnizarea de informații în stațiile și mijloacele de transport în comun privind orarul și legaturile cu alte linii de transport	Buget local	2021
Proiect 6: Realizarea /modernizarea parcarilor existente	Buget local	2021-2022

<i>Denumire proiect</i>	<i>Sursa finanțare</i>	<i>Termen de realizare</i>
Proiect 7: Organizarea sistemului de transport în vederea asigurării conexiuni cu UAT-urile vecine	Buget local	2021
Proiect 8: Modernizarea stațiilor de transport în comun existente	Buget local	2023
Proiect 9: Amenajarea unor noi stații de transport în comun	Buget local	2024
Proiect 10 : Acordarea de sprijin operatorilor locali pentru eficientizarea transportului local	Buget local	2021-2027
Proiect 11 : Derularea de campanii de informare privind importanța utilizării mijloacelor de transport ecologice	Buget local	Anual
Proiect 12: Achiziționare și montare camere de monitorizare a traficului rutier	Buget local	2022
Proiect 13: Achiziționarea de către UAT Doftena a unui mijloc de transport ecologic	<i>Administrația Fondului de mediu –subprogramul mașini electrice</i>	2025
Proiect 14: Furnizarea de informații în stațiile și mijloacele de transport în comun privind orarul și legăturile cu alte linii de transport	Buget local	2021-2027
Proiect 15: Amenajarea de parcuri la Biserica Penticostală „Maranata” și la Casa de rugăciune Penticostală din satul Larga	Buget local	2022
Proiect 16 Amenajarea unei parcuri la Biserica Catolică „Coborârea Duhului Sfânt” din satul Seaca.	Buget local	2022

Măsura 1.3 - Dezvoltarea/ reabilitarea/ modernizarea infrastructurii pentru sport, patrimoniul natural și cultural, culte, activități recreative

Obiectiv specific: Dezvoltarea/ reabilitarea/ modernizarea infrastructurii pentru sport

<i>Denumire proiect</i>	<i>Sursa finanțare</i>	<i>Termen de realizare</i>
Proiect 1 : Construirea sală sport Școlara (Suprafata de 1030 mp și 102 locuri în tribună)	<i>Compania Națională de investitii</i> –Subprogramul Sali de sport	2022
Proiect 2: Construire teren de sport la Școala Gimnazială Cucuieți și la Școala Gimnazială Hăghiac.	<i>Compania Națională de investitii</i> –Subprogramul Sali de sport	2023
Proiect 2: Amenajarea unui parc în centrul localității Dofteana	<i>Administrația Fondului de Mediu</i> – spații verzi	2023
Proiect 3: Amenajarea de locuri de joacă pentru copii din satele comunei Dofteana	<i>Administrația Fondului de Mediu</i> – spații verzi	2023

Obiectiv specific :Dezvoltarea/ reabilitarea/ modernizarea patrimoniului cultural și natural

<i>Denumire proiect</i>	<i>Sursa finanțare</i>	<i>Termen de realizare</i>
Proiect 1 : Dotarea caminelor culturale cu mobilier si aparatură necesară funcționării	Buget local	2022
Proiect 2: Construire cămin cultural în satul Larga	PNDL –Subprogramul "Așezăminte culturale"	2022
Proiect 3: Construire monument istoric în cinstea militarilor care au luptat în teatrele de operații în afara granițelor țării	Administrația Fondului Cultural Național/ EUROPA CREATIVĂ – Subprogramul Cultură	2024
Proiect 4 Construirea unui complex monumental dedicat Războiului de Întregire a României	Administrația Fondului Cultural Național/ EUROPA CREATIVĂ – Subprogramul Cultură	2027

Obiectiv specific Dezvoltarea/ reabilitarea/ modernizarea infrastructurii pentru culte

<i>Denumire proiect</i>	<i>Sursa finanțare</i>	<i>Termen de realizare</i>
Proiect 1 : Construire capele mortuare în satele Cucuieți și Bogata	Buget local	2023
Proiect 2: Achiziționarea unui teren ce va avea destinația de cimitir pentru Parohiile I și II Dofteana.	Buget local	2021
Proiect 3: Restaurarea și conservarea „Bisericii vechi Sfânta Parascheva” din satul Dofteana și întocmirea documentației necesare pentru declararea acesteia „ <i>Monument istoric</i> ”.	Buget local	2024
Proiect 4 : Continuarea picturii la Biserica din localitatea Cucuieți	Buget local	2021-2022
Proiect 5 : Continuarea picturii la Biserica din parohia Dofteana II.	Buget local	2021-2022

Măsura 1.4 - Dezvoltarea infrastructurii informationale și de telecomunicații

Obiectiv specific Asigurarea serviciilor de internet gratuit in spațiile publice

<i>Denumire proiect</i>	<i>Sursa finanțare</i>	<i>Termen de realizare</i>
Proiect 1 : Achiziționarea și instalarea unei rețele de internet gratuit WIFI 4 YOU, care se adresează comunității locale, (asigurarea serviciilor de internet in spațiile publice).	Comisie europea	2021
Proiect 2: Extindere rețea internet	Buget local	2021-2027

Măsura 1.5 – Administrarea domeniului public și privat al UAT –lui Dofteana**Obiectiv specific Îmbunătățirea administrării domeniului public și privat**

<i>Denumire proiect</i>	<i>Sursa finanțare</i>	<i>Termen de realizare</i>
Proiect 1 Realizarea Planului Urbanistic General	Buget local	2021
Proiect 2 Activități și operațiuni specifice care se desfășoară pentru îmbunătățirea administrării domniului public si privat al comunei Dofteana	Buget local	2021-2027
Proiect 3 : Elaborarea planurilor pentru finalizarea proceselor de cadastrare , parcelare si atribuire a titlurilor de proprietate in comună Dofteana (vegetatie forestieră sat Cucuieti)	Buget local Fonduri guvernamentale	2021
Proiect 4 Anveloparea termică a clădirilor publice	Subprogram "Reabilitare blocuri de locuințe "	2023
Proiect 5 Continuarea cadastrului sistematic gratuit.	Programul național de cadastru și carte funciară 2015-2023 conform H.G. nr. 294/2015	2021-2023

Prioritatea 2 - Dezvoltarea economică locală

OBIECTIV

Creșterea contribuției la economia locală a agriculturii/ zootehnie , ca sector primar dar și a industriei și serviciilor, respectiv a sectoarelor economice secundar și terțiar.

Măsura 2.1. Diversificarea economiei locale și creșterea competitivității acesteia

Obiectiv specific -Asigurarea suportului necesar creării de entitati economice cu profil agricol/zootehnic si/sau pentru dezvoltarea celor existente

Denumire proiect	Sursa finanțare	Termen de realizare
Proiect 1 : Infiintarea de structuri asociative care sa exploateze intensiv terenurile luate in arenda, in prezent nelucrate	Buget local	2021
Proiect 2 : Infiintarea unui sistem de colectare și valorificare a produselor agricole/zootehnice la nivel local		2022
Proiect 3 : Identificarea posibilităților de exploatare a terenurilor aflate in proprietatea administrației publice locale		2021
Proiect 4 : Sprijinirea Grupului de Acțiune Locala "Valea muntelui" in vederea identificării agenților economici eligibili de a obtine fianantare europeana		2021-2027
Proiect 5 : Acordarea de facilitati agenților economici care vor sa isi deschida afacere in comuna Dofteana		2021-2027
Proiect 6 : Acordarea de suport logistic agenților economici și producătorilor particulari pentru participare la targuri , schimburi de experiență.		2021-2027
Proiect 7: Stimularea transformării gospodariilor țărănești în ferme familiale cu caracter comercial		2023

Denumire proiect	Sursa finanțare	Termen de realizare
Proiect 8: Efectuarea demersurilor în vederea certificării produselor locale	Buget local	2024
Proiect 9: Sprijinirea introducerii metodelor de producție agricolă ce sunt compatibile cu protecția și îmbunătățirea condițiilor de mediu și care trec de standardele de baza relevante		2022-2027
Proiect 10: Elaborarea unui studiu, în vederea identificării nevoilor mediului de afaceri local		2021
Proiect 11: Identificarea oportunităților de parteneriat public-privat în vederea demărării de activități economice .		2021-2027
Proiect 12: Elaborarea unei strategii de atragere a investitorilor în comuna Dofteana		2022
Proiect 13 : Reorganizarea și ameliorarea fondului agricol cu destinație de pășuni, în regim public și/sau privat și exploatarea acestora în mod eficient.		2025
Proiect 14 : Inființarea în cadrul Primăriei comunei Dofteana a unui centru de consultanță în afaceri		2024
Proiect 15 Sprijinirea activităților din agroturism		2021-2027
Proiect 16 Promovarea patrimoniului natural prin participare la târguri		Fonduri europene Buget local

Măsura 2.2. Instruire și consultanța în agricultura/silvicultură

Obiectiv specific -Diversificarea serviciilor de informare , consultanță , suport instruire acordate agenților economici acordate agenților economici

Denumire proiect	Sursa finanțare	Termen de realizare
Proiect 1 : Organizarea de sesiuni de informare a cetățenilor privind finanțările europene	Buget local	semestrial
Proiect 2 : Consilierea tinerilor in vederea stabilirii în comuna Doftena ca tineri fermieri prin accesarea programului de finanțare specific	Granturile Spațiului Economic European (SEE) și Norvegiene	2021
Proiect 3 : Campanii de informare cu privire la reglementările naționale și europene, in domeniul înființării și funcționării agenților economici	<i>POCU:</i> axa prioritară 7 " Antreprenoriat și economie socială "	2023-2025
Proiect 4 : Organizarea de sesiuni de instruire in domeniile antreprenoriat, scriere de proiecte pentru diferite programe de finanțare.	<i>POCU:</i> axa prioritară 6 "Cresterea accesului pe piata muncii pentru toți"	2021-2027
Proiect 5 : Incurajarea participării agenților economici locali la licitațiile organizate de APL pentru derularea investițiilor locale		2021-2027
Proiect 6 : Instituirea unui sistem eficient de emitere a certificatelor și a autorizațiilor de funcționare	Granturile Spațiului Economic European (SEE) și Norvegiene	2021
Proiect 7: Sprijinirea inițiativelor locale pentru dezvoltarea capacității antreprenoriale a tinerilor și a persoanelor ce aparțin grupurilor dezavantajate		2021-2027
Proiect 8: Sprijinirea tinerilor care au urmat în prealabil un program de formare profesionala pentru dezvoltarea antreprenoriatului	<i>POCU:</i> axa prioritară 7 " Antreprenoriat și economie socială "	2024-2026

Măsura 2.3. Dezvoltarea/ reabilitarea/ modernizarea infrastructurii de sprijin a agriculturii/zootehniei

Obiectiv specific -Prevenirea și gestionarea riscurilor în fondul funciar agricol/silvic

Denumire proiect	Sursa finanțare	Termen de realizare
Proiect 1 : Lucrari de amenajare torenți pentru protecția terenurilor agricole inundabile/terenuri silvice	Granturile Spațiului Economic European(SEE) și Norvegian	2022-2025

Obiectiv specific Reabilitarea și modernizarea infrastructurii rutiere agricole/silvice

Denumire proiect	Sursa finanțare	Termen de realizare
Proiect 1: Accesare de fonduri pentru realizarea de drumuri de exploatare agricolă /silvică	Program Operațional Dezvoltare Durabilă-axa prioritară- 4 Promovarea adaptării la schimbările climatice , prevenirea și gestionarilor riscurilor.	2022

Obiectiv specific -Realizarea de investiții în infrastructura de comercializare/ depozitare a produselor agricole/zootehnice

Denumire proiect	Sursa finanțare	Termen de realizare
Proiect 1 Inființarea unui centru de desfacere a produselor autohtone	CNI- Subprogramul” Alte obiective de interes public sau social în domeniul construcțiilor ”	2026
Proiect 2 : Sprijinirea agenților economici pentru realizarea unor spații de depozitare	Buget local	2021-2027
Proiect 3 : Sprijinirea agenților economici în vederea autorizării funcționării unui abator mobil	Buget local	2021

Prioritatea 3 - Susținerea educației și ocupării forței de muncă**OBIECTIV**

Dezvoltarea capitalului uman prin creșterea accesului la educație și instruire pe tot parcursul vieții și stimularea ocupării forței de muncă

Măsura 3.1 Dezvoltarea și modernizarea infrastructurii educaționale

Obiectiv specific -Imbunatatirea calității infrastructurii de invatamant din comuna Dofteana

Denumire proiect	Sursa finanțare	Termen de realizare
Proiect 1 : Modernizarea Scolii Gimnaziale din localitatea Hăghiac	CNI-Subprogramul "Unitati și instituții de invatamant de stat"	2024
Proiect 2 Construire sala de sport școlara "	CNI-subprogramul "Sali de sport"	2021
Proiect 3 Construire gradinită cu program normal cu 4 săli de grupă în satul Cucuieți	CNI-Subprogramul "Unitati și instituții de invatamant de stat"	2021
Proiect 4 Reabilitare, modernizare, extindere și dotare Scoala Generala S.Loghin Dofteana	CNI-Subprogramul "Unitati și instituții de invatamant de stat"	2021
Proiect 2: Reabilitarea Scolii Gimnaziale Hăghiac în vederea creșterii eficienței energetice	ADMINISTRAȚIA FONDULUI DE MEDIU :Programul privind creșterea eficienței energetice și gestionarea inteligentă a energiei în clădirile publice cu destinație de unități de învățământ	2024
Proiect 3: Reabilitarea Scolii Gimnaziale Cucuieți în vederea creșterii eficienței energetice		2024
Proiect 4 Reabilitarea școlii generale din localitatea Bogata , în vederea înființării unui afterschol	CNI-Subprogramul "Unitati și instituții de invatamant de stat"	2023
Proiect 5 : Amenajarea unor spații de joacă pentru copii la grădinițele din comuna Dofteana	BUGET LOCAL	2021-2026
Proiect 6: Realizarea lucrarilor de reparatii curente la toate unitatile școlare	CNI-Subprogramul "Unitati și instituții de invatamant de stat"	2021-2027
Proiect 7: Inființare Club al elevilor la Scoala Gimnaziala "Scarlat Longhin" Dofteana	CNI-Subprogramul "Unitati și instituții de invatamant de stat"	2022

Obiectiv specific -Modernizarea/îmbunătățirea dotărilor structurilor prescolare/școlare și acordarea de facilități de transport școlar

Denumire proiect	Sursa finanțare	Termen de realizare
Proiect 1 : Modernizarea sălilor de clasă și dotarea cu mobilier modern și material didactic specific	Buget local	2022
Proiect 2 : Modernizarea și dotarea unităților prescolare cu jucării		2022
Proiect 3 : Sprijinirea și acordarea de facilități cadrelor didactice care nu locuiesc în comuna Dofteana.		2021-2027
Proiect 4 Achiziționare autobuz/microbuz școlar pentru transportul elevilor	Fonduri guvernamentale - MDRAP	2021

Măsura 3.2. Dezvoltarea capacității instituționale a sistemului educațional și de formare continuă

Obiectiv specific -Îmbunătățirea calității actului educațional prin constientizarea și responsabilizarea părinților și a cadrelor didactice

Denumire proiect	Sursa finanțare	Termen de realizare
Proiect 1 : Sustinerea participării elevilor la competiții naționale	POCU : axa prioritară 2 Prevenirea părăsirii timpurii a școlii și creșterea accesului și a participării grupurilor dezavantajate la educație și formare profesională	2021-2027
Proiect 2 : Acordarea de sprijin pentru desfășurarea activităților extracuriculare, sportive și culturale		2021-2027
Proiect 3 : Organizarea de campanii de informare/educare a părinților		anual

Denumire proiect	Sursa finanțare	Termen de realizare
Proiect 4 : Sprijinirea participării la programe de pregătire a cadrelor didactice active din comuna Dofteana	POCU- axa prioritară 3 Creșterea calității și asigurarea echității în sistemul de educație și formare profesională	2021-2027
Proiect 5 : Realizarea strategiei de atragere a elevilor în unitățile de învățământ din comuna,	POCU-axa prioritară 2 Prevenirea părăsirii timpurii a școlii și creșterea accesului și a participării grupurilor dezavantajate la educație	2021
Proiect 6 : Inițierea unui Centru pentru Informare, Orientare și Consiliere Educativ-Profesională , pentru elevii din ultimul an al ciclului de învățământ gimnazial.		2025
Proiect 7 : Sprijinirea și acordarea de facilități pentru cadrele didactice care își stabilesc domiciliul în comuna Dofteana	Buget local	2021-2027

Obiectiv specific -Asigurarea accesului la educație a populației aflate în situații de risc

Denumire proiect	Sursa finanțare	Termen de realizare
Proiect 1: Organizarea anual a minim o campanie de informare și constientizare a categoriilor defavorizate privind necesitatea educației	POCU-axa prioritară 2 Prevenirea părăsirii timpurii a școlii și creșterea accesului și a participării grupurilor dezavantajate la educație	anual
Proiect 2: Formarea cadrelor didactice pentru abordarea educației incluzive		2021-2023
Proiect 3: Elaborare și distribuție ghid de educație incluzivă pentru părinți – în parteneriat cu Școala generală Dofteana	Buget local	2021

Denumire proiect	Sursa finanțare	Termen de realizare
Proiect 4: Elaborare și distribuire ghid de educație incluzivă pentru cadre didactice- în parteneriat cu Școala generală Dofteana	Buget local	2022
Proiect 5: Organizare masa rotundă "Educația incluzivă în grădiniță: dimensiuni, provocări și soluții"- – în parteneriat cu Școala generală Dofteana	Buget local	2021
Proiect 6: Analizarea la începutul fiecărui an școlar a situației elevilor care provin din medii defavorizate în vederea acordării de burse școlare	Buget local	anual

Obiectiv specific -Stimularea formării profesionale continue

Denumire proiect	Sursa finanțare	Termen de realizare
Proiect 1 : Sprijinirea Agenției Județene pentru Ocuparea forței de Muncă Bacău în vederea organizării de cursuri de formare profesională , în meseriile solicitate de agenții economici	Buget local	2021-2027
Proiect 2 : Realizarea de studii în vederea identificării meseriilor cautate pe piața muncii locale/județene	POCU- axa prioritară 6 "Creșterea accesului pe piața muncii pentru toți"	2022

PRIORITATEA 4 - SUSȚINEREA SĂNĂȚĂII ȘI ASISTENȚEI SOCIALE**OBIECTIV****Îmbunătățirea accesului la asistența medicală și servicii sociale de calitate****Măsura 4.1 Dezvoltarea și modernizarea infrastructurii pentru servicii de sănătate și asistență socială****Obiectiv specific -Modernizarea infrastructurii pentru servicii de sănătate și asistență socială**

Denumire proiect	Sursa finanțare	Termen de realizare
Proiect 1 Construcția și dotarea unui camin pentru persoane varstnice	POAPD-axa prioritară 5: Servicii pentru persoane vârstnice	2024
Proiect 2 Construirea de locuințe sociale pentru familii defavorizate care locuiesc in conditii improprii	POAPD : axa prioritară 3 :Comunități marginalizate	2027
Proiect 3 Construirea unei unități medicale (centru medical)si dotarea acesteia cu aparatura necesară	Program Național de Sănătate (multifond) (PNS) – Creșterea eficacității sectorului medical prin investiții în infrastructură și servicii : investiții în infrastructură.	2027
Proiect 4 Modernizarea dispensarelor medicale si dotarea acesteia cu aparatura necesară		2025
Proiect 5 Construire grup sanitar la dispensarul medical din loc.Dofteana		

Măsura 4.2 Dezvoltarea capacității instituționale a sistemului de sănătate și asistență socială**Obiectiv specific :Modernizarea managementului public în administrarea politicilor publice de asistență socială**

Denumire proiect	Sursa finanțare	Termen de realizare
Proiect 1 Acordarea de facilități specialistilor din domeniul sănătate/asistență socială care doresc sa investească în comuna Dofteana	buget local	2021-2027

Denumire proiect	Sursa finanțare	Termen de realizare
<p>Proiect 2 : Actualizarea bazei de date privind beneficiarii de ajutoare sociale, ajutoare de urgenta, ajutoare materiale , alocații pentru susținerea familiei etc) .</p>	Buget local	2021-2027
<p>Proiect 3 Crearea unei baze dedate electronice (fisiere/foldere/tabele centralizatoare etc) care să cuprindă toate informațiile referitoare la beneficiarii de servicii sociale. Centralizarea acestor date , verificarea și corelarea cu evidențele numerice din cadrul celorlalte compartimente</p>		2021-2022

Obiectiv specific :Infiintarea si implementarea unui sistem armonizat și integrat de furnizare a tuturor categoriilor de servicii sociale la nivelul comunei Dofteana

Denumire proiect	Sursa finanțare	Termen de realizare
<p>Proiect 1 : Acțiuni privind incurajarea voluntariatului in special în rîndul tinerilor în domenii de interes public, de asigurare a cadrului legal pentru accesul tinerilor la programe de educație pentru sănătate, pentru tratamentul gratuit al tinerilor suferinzi de boli cronice sau care urmează o formă de învățământ autorizată sau Acreditată.</p>	POCU-axa prioritară 2 Prevenirea părăsirii timpurii a școlii și creșterea accesului și a participării grupurilor dezavantajate la educație	2021-2023
<p>Proiect 2 : Colaborarea cu alte instituții județene în vederea asigurării furnizării de servicii pentru persoanele vârstnice și facilitarea accesului acestora în centre sociale.</p>	Buget local	
<p>Proiect 3 : Incheierea de acorduri de parteneriat cu ONG-uri in vederea asigurării de consultanță juridică persoanele varstnice .</p>		2021-2027

Obiectiv specific :Construirea unei strategii de cooperare cu organizațiile neguvernamentale active la nivelul comunei Dofteana

Denumire proiect	Sursa finanțare	Termen de realizare
<p>Proiect 1: Constituirea unei structuri pentru relația cu mediu asociativ, care să implementeze strategia de cooperare : -incheiere de acorduri de parteneriat; -promovarea ONG-urilor care au avut loc o activitate semnificativă;</p>	Buget local	2023

Obiectiv specific : Dezvoltarea unor atitudini proactive și participative în rindul populației comunei Dofteana și a beneficiarilor de servicii sociale

Denumire proiect	Sursa finanțare	Termen de realizare
<p>Proiect 1: Activitati privind combaterea riscului de excluziune socială și a marginalizării sociale</p>	Buget local	2021-2027
<p>Proiect 2: Realizarea de programe de educatie parentala și activități de informare individuală și consiliere a parinților care intenționează să plece în strainatate , precum și a persoanei desemnate ca reprezentant legal al copilului.</p>		2021-2027
<p>Proiect 3: Realizarea unor planuri de servicii în vederea instituirii unei măsuri de protecție specială pentru copii ai caror parinți sunt plecați la muncă în străinătate</p>		
<p>Proiect 4: Informare și consiliere a locuitorilor comunei Dofteana în orice domeniu de interes al serviciilor și măsurilor sociale</p>		2021-2027

Obiectiv specific : Realizarea unor parteneriate public-privat , public-public

Denumire proiect	Sursa finanțare	Termen de realizare
Proiect 1: Elaborarea procedurilor de selectie a proiectelor de parteneriat	Buget local	2022
Proiect 2: Incheierea contractelor și implementarea proiectelor în parteneriat cu autoritatea/instituția/furnizo-rul privat desemnat castigator in urma selectiei		2023

PRIORITATEA 5 - PROTECȚIA MEDIULUI ȘI CREȘTEREA EFICIENȚEI ENERGETICE

OBIECTIV

Protejarea și utilizarea eficientă a resurselor naturale

Măsura 5.1 Protejarea și conservarea mediului și a biodiversității

Obiectiv specific :Informarea,educarea si constientizarea populatiei privind importanta protejției mediului

Denumire proiect	Sursa finanțare	Termen de realizare
<p>Proiect 1 Organizarea de campanii de informare privind: -necesitatea racordarii la rețelele de apă-apă uzată; -consumul rațional de apă potabilă; -protecția mediului pentru evitarea poluării apelor uzate peste normele impuse, a solului cu produse chimice, uleiuri, alți solvenți, -necesitatea selectării și reciclării deșeurilor;</p>	Administrația Fondului de Mediu- Constientizarea publicului privind importanța protejării mediului înconjurător și respective gestionării deșeurilor -	2022-2023

Obiectiv specific :Desfasurarea de activitati pentru protejarea și conservarea mediului și a biodiversității

Denumire proiect	Sursa finanțare	Termen de realizare
<p>Proiect 1 Derularea de programe de informare, educare și constientizare a populației referitor la importanța și necesitatea protecției mediului înconjurător și conservarea biodiversității.</p>	Administrația Fondului de Mediu- Constientizarea publicului privind importanța protejării mediului înconjurător și respective gestionării deșeurilor -	2021-2022
<p>Proiect 2 Realizarea unei platforme de colectare a dejecțiilor animaliere</p>	Fonduri guvernamentale Fonduri europene Buget local	2027
<p>Proiect 3 Realizarea unei zone de agrement în localitatea Dofteana</p>	Administrația Fondului de Mediu-Programul spații verzi	2023

Măsura 5.2. Reducerea vulnerabilității la riscuri și adaptarea la schimbările climatice

Obiectiv specific : Creșterea capacității locale de prevenire a riscurilor

Denumire proiect	Sursa finanțare	Termen de realizare
Proiect 1 Elaborarea de strategii și planuri de acțiuni, cartografierea riscurilor, îmbunătățirea competențelor în domeniu	Buget local	2021-2022
Proiect 2 Refacere zid de protecție în zona școlii din sat Seaca	Buget local	2021-2022
Proiect 3 Continuarea lucrărilor de plantare a salcîmilor în Lunca Trotușului	Buget local	2022-2023
Proiect 4 Executarea lucrărilor de regularizare a riului Trotus pe vechiul amplasament	Fonduri guvernamentale alocate de ABA Siret	2022-2024
Proiect 5 Executarea lucrărilor de consolidare a malurilor pâraurilor din comuna Dofteana	FSUE/ Fonduri alocate prin HG din Fondul de rezervă bugetară	2021-2027

Obiectiv specific : Creșterea capacității de răspuns la nivel local în situații de urgență și dezastre naturale

Denumire proiect	Sursa finanțare	Termen de realizare
Proiect 1 Inițierea unui pichet de pompieri și a unei stații SMURD	Buget local	2024
Proiect 2 Dotarea Serviciului voluntar pentru situații cu urgență	Buget local	2021-2022

Obiectiv specific : constientizarea populației privind comportamentul în situații de urgență

Denumire proiect	Sursa finanțare	Termen de realizare
<p>Proiect 1 Organizarea de campanii pentru informarea, pregătirea și constientizarea populației privind comportamentul în situații de urgență și dezastre naturale, generate de schimbările climatice și dezastre naturale.</p>	Buget local	2021-2023

Măsură 5.3. Eficientizarea consumului de energie și promovarea utilizării resurselor regenerabile

Obiectiv specific :Reducerea consumului de energie

Denumire proiect	Sursa finanțare	Termen de realizare
<p>Proiect 1 Eficientizarea sistemului de iluminat public stradal în comuna Dofteana, județul Bacău prin înlocuirea lămpilor vechi cu lămpi cu led de 30W 4200 lumeni pe străzile principale ale comunei și lămpi cu becuri led de 80W 11200 lumeni</p>	Buget local	2021-2023
<p>Proiect 2 Achiziționarea de echipamente cu consum redus de energie, în instituțiile publice;</p>	Buget local	2021-2027
<p>Proiect 3 Investiții în reabilitarea termică a clădirilor publice.</p>	ADMINISTRAȚIA FONDULUI DE MEDIU :Programul privind creșterea eficienței energetice și gestionarea inteligentă a energiei în clădirile publice cu destinație de unități de învățământ	2022-2024

PRIORITATEA 6 : DEZVOLTAREA CAPACITATII ADMINISTRATIVE**OBIECTIV STRATEGIC*****Administrație publică performantă și satisfacție ridicată a cetățenilor***

Masura 6.1 Imbunatașirea coeziunii dintre administrația publică locală și administrația publică județeană/centrală, precum și cu ceilalți factori interesați în vederea realizării obiectivelor de dezvoltare locală

Obiectiv specific :Dezvoltarea capacității de planificare strategică

Denumire proiect	Sursa finanțare	Termen de realizare
Proiect 1 Coordonarea proceselor de elaborare,actualizare, implementare și monitorizare a strategiei de dezvoltare durabilă a comunei Dofteana și corelarea acesteia cu documentele programatice județene și naționale	Buget local	2021-2027
Proiect 2: Colaborarea cu autoritățile județene în vederea realizării obiectivelor din Programul de Guvernare	Buget local	2021-2027
Proiect 3 : Inițierea minim a unei structuri asociative	Buget local	2024

Masura 6.2 Crearea unui sistem modern de administrație publică și eficientizarea dialogului cu cetățenii

Obiectiv specific : Continuarea aplicării reformei în administrația publică

Denumire proiect	Sursa finanțare	Termen de realizare
Proiect 1 : Profesionalizarea resurselor umane din administrația publică locală	Buget local	2021-2027

Denumire proiect	Sursa finanțare	Termen de realizare
Proiect 2 Asigurarea transparenței actelor administrative și comunicare operativă cu cetățenii comunei Doftena și societatea civilă.	Buget local	2021-2027
Proiect 3 Desfășurarea de activități pentru creșterea calității serviciilor acordate cetățenilor		2021-2027
Proiect 4 Implementarea sistemului de control managerial intern conform Ordinului 600/2018		2021
Proiect 5 Derularea de acțiuni de informare europeană a populației cu focalizare pe dreptul la muncă în Uniunea Europeană		2021-2027
Proiect 6 Desfășurarea de activități în vederea activării spiritului civic al cetățenilor și al conștiinței apartenenței la comunitate		2021

Obiectiv specific : Creșterea eficienței managementului financiar

Denumire proiect	Sursa finanțare	Termen de realizare
Proiect 1 Optimizarea reglementărilor (proiecte HCL, dispoziții primar) pentru a deveni eficiente în folosul contribuabililor și al întreprinzătorilor.	Buget local	2021
Proiect 2 Externalizarea activităților în condiții de eficiență și operativitate		2021
Proiect 3 Cursuri de perfecționare, cooperare și legături permanente cu serviciile publice deconcentrate		2021-2027

Denumire proiect	Sursa finanțare	Termen de realizare
<p>Proiect 4</p> <p>Evaluarea veniturilor și cheltuielilor bugetului local, măsurarea rezultatelor pe baza indicatorilor de performanță și întocmirea unui sistem eficace de cuantificare a rezultatelor pe etape</p>	Buget local	2021-2027

Obiectiv specific :Eficientizarea managementului fondurilor neramburasabile europene /guvernamentale

Denumire proiect	Sursa finanțare	Termen de realizare
<p>Proiect 1</p> <p>Infiintarea biroului specializat in elaborarea și gestionarea proiectelor europene prin incadrarea de personal</p>	Buget local	2021
<p>Proiect 2</p> <p>Sprijinirea angajatilor din biroul specializat in elaborarea și gestionarea proiectelor europene pentru a participa la cursuri de perfectionare/specializare</p>	Buget local	2021-2027
<p>Proiect 3</p> <p>Stabilirea legăturilor între comunele învecinate, realizarea de parteneriate regionale ca bază pentru abordarea integrală a dezvoltării</p>	Buget local	2022

Obiectiv specific :Imbunatașirea informatizării administrației publice locale Dofteana

Denumire proiect	Sursa finanțare	Termen de realizare
<p>Proiect 1</p> <p>Actualizarea siteului Primariei comunei Dofteana.</p>	Buget local	2021-2027

Denumire proiect	Sursa finanțare	Termen de realizare
Proiect 2 Asigurarea achiziționării de aparatură IT cât și aplicații informatice pentru toate serviciile furnizate de primăria Dofteana	Buget local	2021-2027
Proiect 3 Crearea unei platforme pentru facilitarea accesului la informații a cetățenilor comunei Dofteana "Ghiseul.ro"		2021
Proiect 4 Crearea unei identități vizuale a comunei Dofteana prin standardizarea elementelor de identitate vizuală (formulare, adrese etc)		2021
Proiect 5 Realizarea unui ghid de bune practici în relația cu cetățenii		2021
Proiect 6 Asigurarea efectuării plăților online =ghiseul.ro=		2021

Obiectiv specific :Imbunătățirea climatului de ordine și siguranță publică

Denumire proiect	Sursa finanțare	Termen de realizare
Proiect 1 Reactualizarea planurilor de ordine și siguranță publică a comunei Dofteana pentru identificarea și contactarea factorilor de risc la adresa ordinii publice	Buget local	Anual 2021-2027
Proiect 2 Implementarea unor programe de prevenire a infracționalității		Anual 2021-2027
Proiect 3 Dotarea cu echipamentele necesare a serviciului public de poliție locală	Buget local Fonduri europene	2021-2027
Proiect 4 Imbunătățirea calității activităților de relații publice, cu accent pe soluționarea reclamațiilor	Buget local	2021-2027

CAPITOLUL VII POTENȚIALE SURSE DE FINANȚARE

Finanțările nerambursabile sunt destinate sprijinirii dezvoltării locale unde nu există resurse financiare suficiente accesibile în mod curent sau din domenii în care există în mod tradițional o nevoie de resurse financiare mai mare decât disponibilitățile (de exemplu, infrastructură activități cu caracter social etc).

Astfel pot fi acordate finanțări pentru infrastructură, educație, cultură, protecția mediului, cercetare, religie, sănătate, servicii sociale, cooperare internațională, drepturi civile și cetățenești, digitalizare, dezvoltare economică și socială etc.

Pentru finanțarea investițiilor propuse în cadrul acestei strategii, pentru perioada 2021 – 2027, identificăm următoarele tipuri de finanțări:

- a) Fonduri Structurale și de Coeziune care contribuie la realizarea celor trei obiective ale Politicii de Coeziune UE;
- b) Fonduri de la bugetele naționale
- c) Alte finanțări nerambursabile care pot proveni de la o varietate de finanțatori (inclusiv de la Uniunea Europeană): - Guvernul României - guvernele sau ambasadele unor state straine; - instituții financiare internaționale (de ex.: BERD, Banca Mondială etc.); - fundații sau alte organizații naționale sau internaționale - companii - banci active în România

a. FONDURI STRUCTURALE ȘI DE COEZIUNE

POLITICA DE COEZIUNE

Politica de coeziune finanțează investiții care să contribuie la îndeplinirea celor 5 obiective principale stabilite pentru perioada 2021 – 2027, astfel:

- ✚ *Europă mai inteligentă, prin inovare, digitalizare, transformare economică și sprijinirea întreprinderilor mici și mijlocii*
- ✚ *Europă mai verde, fără emisii de carbon, punerea în aplicare a Acordului de la Paris și investiții în tranziția energetică, energia din surse regenerabile și combaterea schimbărilor climatice*
- ✚ *Europă conectată, cu rețele strategice de transport și digitale*
- ✚ *Europă mai socială, pentru realizarea pilonului european al drepturilor sociale și sprijinirea calității locurilor de muncă, a învățământului, a competențelor, a incluziunii sociale și a accesului egal la sistemul de sănătate*
- ✚ *Europă mai apropiată de cetățenii săi, prin sprijinirea strategiilor de dezvoltare conduse la nivel local și a dezvoltării urbane durabile în UE.*
- ✚ Analizând obiectivele specifice ale Politicii de coeziune, observăm interesul crescut asupra digitalizării și al economiei circulare.

POLITICA DE COEZIUNE, elemente de noutate pentru perioada 2021 – 2027

Plecând de la propunerea Comisiei din 2 mai 2018 privind următorul cadru financiar multianual pentru perioada 2021-2027, anexa D a Raportului de țară din 2019 privind România, inclusiv un bilanț aprofundat referitor la prevenirea și corectarea dezechilibrelor economice, prezintă punctele de vedere preliminare ale serviciilor Comisiei cu privire la domeniile de investiții prioritare și la condițiile-cadru pentru aplicarea eficace a politicii de coeziune în perioada 2021-2027. Aceste domenii de investiții prioritare au fost stabilite în contextul mai amplu al blocajelor în materie de investiții, al nevoilor de investiții și al disparităților regionale, analizate în raport. Această anexă constituie baza unui dialog între România și serviciile Comisiei în vederea programării fondurilor politicii de coeziune (Fondul european de dezvoltare regională, Fondul de coeziune și Fondul social european Plus)

Implementarea POR, în viitoarea perioadă de programare, se va face descentralizat, prin 8 programe regionale, gestionate la nivelul agențiilor de dezvoltare regională.

Coordonarea unitară a managementului acestui proces va fi asigurată de Ministerul Lucrărilor Publice, Dezvoltării și Administrației. Ministerul Lucrărilor Publice, Dezvoltării și Administrației nu va mai avea autoritatea de management pentru POR, din anul 2021. În schimb, ar urma să fie 8 autorități de management la nivelul fiecărei regiuni de dezvoltare. Practic, actualele Agenții de Dezvoltare Regională (ADR), care în prezent au doar rol de organism intermediar, cu numai câteva atribuții delegate de Ministerul Lucrărilor Publice, ar urma să devină autorități de management ele însele. Aceste 8 noi autorități de management ale viitoarelor Programe Operaționale Regionale mai mici vor întocmi ghidurile solicitantului pentru diversele linii de finanțare pe care le vor deschide și vor decide prioritățile de investiții care vor fi bugetate.

POLITICA AGRICOLĂ COMUNĂ

În noul exercițiu financiar din perioada 2021-2027, Planul Național de Dezvoltare Rurală ar urma să fie abandonat din punct de vedere conceptual, ca urmare a apariției unui nou concept al Politicii Agricole Comune (PAC), și anume Planul Strategic Național.

Planul Strategic Național pentru perioada 2021 – 2027 cuprinde nouă obiective clare cu accent pe măsuri care să combată schimbările climatice, să protejeze mediul și biodiversitate, să creeze zone rurale mai dinamice.

Cele nouă obiective ale viitoarei Politici Agricole Comune pentru perioada 2021 – 2027 vizează:

- ✓ Reechilibrarea lanțului alimentar
- ✓ Combaterea schimbărilor climatice
- ✓ Managementul durabil al resurselor
- ✓ Conservarea peisajelor și a biodiversității
- ✓ Sprijinirea reînnoirii generaționale
- ✓ Dezvoltarea zonelor rurale
- ✓ Siguranța alimentară și bunăstarea animalelor
- ✓ Venituri echitabile pentru fermieri
- ✓ Creșterea competitivității

Bugetul politicii agricole comune

Pentru exercițiul financiar 2021 – 2027, pentru România este propusă suma de 20,5 miliarde Euro din care 13,3 miliarde este destinată plăților directe, respectiv 65% din buget, 363 mil. Euro alocate către măsurile de sprijinire a pieței (FEGA) reprezentând 2% din buget, iar 6,7 miliarde de Euro vor fi alocate pentru dezvoltarea rurală (FEADR), adică 33% din bugetul alocat. În cele 33 de procente alocate Fondului European de Dezvoltare Rurală - FEADR

- ✓ Plăți directe 65%
- ✓ Măsurile de sprijinire a pieței (FEGA) 2%
- ✓ Dezvoltare rurală (FEADR) 33%

Sunt cuprinse atât investiții ale mediului privat cât și investițiile Unităților administrativ teritoriale locale, respectiv investiții publice. De menționat este și faptul că din bugetul alocat FEADR, doar 5% va fi destinat măsurilor LEADER. Atenția sporită către obiectivul 2 "Combaterea schimbărilor de mediu și climă" este confirmată încă odată de alocarea financiară propusă, respectiv, din bugetul aprobat pentru FEADR, 35% este adresat intervențiilor lor adresate obiectivelor specifice de mediu și climă. Propunerea financiară a

Cadrului Financiar Multianual de alocare pentru România, pentru perioada 2021 - 2027 este de 30,60 miliarde euro, în creștere cu 8% față de perioada 2014 - 2020, conform propunerii Comisiei Europene, distribuită la nivel de fond astfel:

- 57% către Fondul de Dezvoltare Regională (FEDR)
- 27% către Fondul Social European
- 15% către Fondul de Coeziune
- 1% către Cooperarea teritorială europeană (ETC)

În cadrul politicii de coeziune Ministerul Fondurilor Europene propune pentru perioada 2021 – 2027, nouă tipuri de programe, Programul Operațional Regional urmând a fi gestionat descentralizat la nivelul Agențiilor de Dezvoltare Regională din fiecare dintre cele 8 regiuni ale țării:

- ✓ .Programul Operațional Dezvoltare Durabilă (PODD)
- ✓ Programul Operațional Transport (POT)
- ✓ Programul Operațional Creștere Inteligentă și Digitalizare (POCID)
- ✓ Programul Național de Sănătate (multifond) (PNS)
- ✓ Programul Operațional Capital Uman (POCU)
- ✓ Programul Operațional Ajutorarea Persoanelor Dezavantajate (POAD)
- ✓ Programul Operațional de Dezvoltare Teritorială Integrată (multifond) (PODTI)
- ✓ Programele Operaționale Regionale – implementate la nivel de regiune (8 POR)
- ✓ Programul Operațional Asistență Tehnică (multifond) (POAT)

În ceea ce privește responsabilitatea gestionării acestor programe, Agențiile pentru Dezvoltare Regională vor fi Autorități de Management pentru cele opt Programe Operaționale Regionale, Ministerul Transporturilor, Infrastructurii și Comunicațiilor va fi Autoritate de Management pentru Programul Operațional Transport, iar Ministerul Fondurilor Europene va fi Autoritate de Management pentru celelalte șapte Programe Operaționale menționate mai sus.

Pentru cele 9 programe din cadrul politicii de coeziune, în perioada 2021 – 2027 vor fi finanțate următoarele axe prioritare:

Programul Operațional Dezvoltare Durabilă

Axa Prioritară 1. Tranzitie energetică bazată pe eficiență energetică, emisii reduse, sisteme inteligente de energie, rețele și soluții de stocare

Axa Prioritară 2 - Dezvoltarea infrastructurii de apă și apă uzată și tranziția la o economie circulară

Axa Prioritară 3 - Protecția mediului prin conservarea biodiversității, asigurarea calității aerului și decontaminare a siturilor poluate

Axa Prioritară 4 - Promovarea adaptării la schimbările climatice, prevenirea și gestionarea riscurilor

Programul Operațional Transport (POT)

Axa Prioritară 1. Îmbunătățirea conectivității prin dezvoltarea rețelei TEN-T de transport rutier

Axa Prioritară 2. Îmbunătățirea conectivității prin dezvoltarea infrastructurii rutiere pentru accesibilitate teritorială

Axa prioritară 3. Îmbunătățirea conectivității prin dezvoltarea rețelei TEN-T de transport pe calea ferată

Axa prioritară 4. Îmbunătățirea mobilității naționale, durabilă și rezilientă în fața schimbărilor climatice prin creșterea calității serviciilor de transport pe calea ferată

Axa prioritară 5. Îmbunătățirea conectivității prin creșterea gradului de utilizare a transportului cu metroul în regiunea București-Ilfov

Axa prioritară 6. Îmbunătățirea conectivității și mobilității urbane, durabilă și rezilientă în fața schimbărilor climatice prin creșterea calității serviciilor de transport pe calea ferată

Axa prioritară 7: dezvoltarea unui sistem de transport multimodal

Axa prioritară 8: creșterea gradului de utilizare a căilor navigabile și a porturilor

Axa prioritară 9: creșterea gradului de siguranță și securitate pe rețeaua rutieră de transport

Axa prioritară 10: asistență tehnică

Programul Operațional Creștere Inteligentă și Digitalizare (POCID)

Axa Prioritară 1. Creșterea competitivității economice prin cercetare și inovare

Axa Prioritară 2. Dezvoltarea unei rețele de mari infrastructuri de CDI

Axa prioritară 3. Creșterea competitivității economice prin digitalizare

Axa prioritară 4. Dezvoltarea infrastructurii Broadband

Axa prioritară 5. Instrumente financiare

Axa prioritară 6. Creșterea capacității administrative

Programul Național de Sănătate (multifond) (PNS)

Axa Prioritară 1. Continuarea investițiilor în spitale regionale

Axa Prioritară 2. Servicii de asistență medicală primară, comunitară și servicii oferite în regim ambulatoriu

Axa prioritară 3. Servicii de recuperare, paliative și îngrijiri pe termen lung adaptate fenomenului demografic de îmbătrânire a populației și profilului epidemiologic al morbidității

Axa prioritară 4. Creșterea eficacității sectorului medical prin investiții în infrastructură și servicii

- Investiții prioritare în infrastructură
- Investiții în structurile relevante în domeniul supravegherii bolilor transmisibile și de gestionare a alertelor naționale și internaționale la nivel central și local din domeniul sănătății publice
- Modernizarea sistemului național de transfuzii, inclusiv a infrastructurii de testare a sângelui și/sau procesare a plasmei

Axa prioritară 5. Abordări inovative în cercetarea din domeniul medical

Axa prioritară 6. Informatizarea sistemului medical

Axa prioritară 7. Măsuri FSE care susțin cercetarea, informatizarea în sănătate și utilizare metode moderne de investigare, intervenție, tratament

Programul Operațional Capital Uman (POCU)

Axa Prioritară 1. Valorificarea potențialului tinerilor pe piața muncii

Axa Prioritară 2. Prevenirea părăsirii timpurii a școlii și creșterea accesului și a participării grupurilor dezavantajate la educație și formare profesională

Axa prioritară 3. Creșterea calității și asigurarea echității în sistemul de educație și formare profesională

Axa prioritară 4. Adaptarea ofertei de educație și formare profesională la dinamica pieței muncii și la provocările inovării și progresului tehnologic

Axa prioritară 5. Creșterea accesibilității, atractivității și calității învățământului profesional și tehnic

Axa prioritară 6. Creșterea accesului pe piața muncii pentru toți

Axa prioritară 7. Antreprenoriat și economie socială

Axa prioritară 8. Susținerea reformelor pe piața muncii în acord cu dinamica pieței muncii

Axa prioritară 9. Consolidarea participării populației în procesul de învățare pe tot parcursul vieții pentru facilitarea tranzițiilor și a mobilității (prioritate comună Educație/Ocupare)

Programul Operațional Ajutorarea Persoanelor Dezavantajate (POAD)

Axa Prioritară 1. Dezvoltarea locală plasată sub responsabilitatea comunitatii (intervenții adresate grupurilor de acțiune locală) – OP 4

Axa Prioritară 2. Dezvoltare locală plasată sub responsabilitatea comunității – OP 5

Axa prioritară 3. Comunități marginalizate

Axa prioritară 4. Reducerea disparităților între copiii în risc de săracie și/sau excluziune socială și ceilalți copii

Axa prioritară 5. Servicii pentru persoane vârstnice

Axa prioritară 6. Sprijin pentru persoanele cu dizabilități

Axa prioritară 7. Sprijin pentru grupuri vulnerabile

Axa prioritară 8. Ajutorarea persoanelor defavorizate

Programele Operaționale Regionale – implementate la nivel de regiune (8 POR)

Axa Prioritară 1. O regiune competitivă prin inovare, digitalizare și întreprinderi dinamice

Axa Prioritară 2. O regiune cu orașe Smart

Axa prioritară 3. O regiune cu orașe prietenoase cu mediul

Axa prioritară 4. Dezvoltarea sistemelor de încălzire centralizate

Axa prioritară 5. O regiune accesibilă

Axa prioritară 6. O regiune educată

Axa prioritară 7. O regiune atractivă

Axa prioritară 8. Asistență tehnică

SURSE DE FINANȚARE DIN BUGETELE NAȚIONALE

PROGRAMELE FINANȚATE PRIN COMPANIA NATIONALA DE INVESTITII S.A.

Compania Nationala de Investitii S.A. funcționează în baza Ordonanței nr 25/2001 privind înființarea Companiei Nationale de Investitii CNI S.A cu modificările și completările ulterioare.

Finanțator: Guvernul României

Program de finanțare: Programul național de construcții de interes public sau social

Obiectivul programului: Construirea, reabilitarea, modernizarea, dotarea și extinderea unui obiectiv, finalizarea unui obiectiv demarat anterior de beneficiar

Solicitanți eligibili: Autoritățile administrației publice centrale, autoritățile administrației publice locale, alte instituții publice și instituții de interes public și persoane juridice recunoscute ca fiind de utilitate publică în condițiile legii, alte entități ce funcționează în baza unor legi speciale, inclusiv persoane fizice și juridice în cazul Subprogramului "Lucrări în primă urgență

Activități eligibile: Construirea, reabilitarea, modernizarea, dotarea și extinderea unui obiectiv, finalizarea unui obiectiv demarat anterior de beneficiar:

- Subprogramul "Săli de sport"
- Subprogramul "Bazine de înot"
- Subprogramul "Complexuri sportive"
- Subprogramul "Așezăminte culturale"
- Subprogramul "Unități și instituții de învățământ de stat"
- Subprogramul "Patinoare artificiale"
- Subprogramul "Unități sanitare"
- Subprogramul "Săli de cinema"
- Subprogramul "Lucrări în primă urgență"
- Subprogramul "Reabilitare blocuri de locuințe situate în localități din zone defavorizate"
- Subprogramul "Drumuri de interes local și drumuri de interes județean"
- Subprogramul "Fose septice, microstații de epurare și sisteme de alimentare cu apă"
- Subprogramul "Alte obiective de interes public sau social în domeniul construcțiilor"

PROGRAMUL NAȚIONAL DE DEZVOLTARE LOCALĂ - PNDL

Reprezintă sursa principală de finanțare pentru infrastructura locală și are la bază principiul conform căruia în fiecare localitate din țară trebuie să fie asigurat un set minim de servicii publice. Programul Național de Dezvoltare Locală, coordonat de Ministerul Lucrărilor Publice, Dezvoltării și Administrației, stabilește cadrul legal pentru implementarea unor proiecte de importanță națională, care susțin dezvoltarea regională prin realizarea unor lucrări de infrastructură rutieră, tehnico-edilitară și socio-educativă.

Finanțator: Guvernul României

Programe de finanțare și solicitanți eligibili:

Programul privind reabilitarea, modernizarea și/sau asfaltarea drumurilor de interes județean și de interes local, alimentarea cu apă, canalizarea și epurarea apelor uzate la sate, precum și în unitățile administrativ-teritoriale cu resurse turistice - Hotărârea Guvernului nr. 577/1997;

Programul de dezvoltare a infrastructurii și a unor baze sportive din spațiul rural - Ordonanța Guvernului nr. 7/2006, aprobată cu modificări și completări prin Legea nr. 71/2007, cu modificările ulterioare;

□ Programele multianuale prioritare de mediu și gospodărire a apelor - Ordonanța Guvernului nr. 40/2006, aprobată cu modificări și completări prin Legea nr. 61/2007, cu modificările ulterioare pentru programul prevăzut la art. 2 alin. (1) lit. c);

□ Programul Reabilitare și modernizare - 10.000 km drumuri de interes județean și drumuri de interes local - Hotărârea Guvernului nr. 530/2010.

Obiectivul programului: obiectivul prioritar ale PNDL este finalizarea tuturor obiectivelor finanțate prin alte programe închise în prezent precum și sprijinirea autorităților publice locale în prioritizarea finanțărilor astfel încât România, în integralitatea ei, să devină un spațiu construit eficient, în care toți locuitorii să aibe acces egal la resurse, să beneficieze de creșterea calității vieții și să se faciliteze dezvoltarea comunităților funcție de potențialul acestora și de strategiile de dezvoltare durabilă, pe principii de competitivitate și coeziune teritorială. Programul este dedicat realizării unor obiective de investiții de infrastructură de dimensiuni reduse ca volum care nu îndeplinesc criteriile de eligibilitate pe programe cu finanțare europeană sau la care este imperios necesară finalizarea acestora pentru respectarea unor angajamente asumate de România în cadrul Uniunii Europene.

Activități eligibile: Obiectivele de investiții care pot fi finanțate în cadrul programului trebuie să vizeze lucrări de realizare / extindere / reabilitare / modernizare, respectiv dotare, pentru unul dintre următoarele domenii specifice:

- + sisteme de alimentare cu apă
- + sisteme de canalizare
- + unități de învățământ preuniversitar, respectiv: grădinițe, școli generale primare și gimnaziale, licee, grupuri școlare, colegii naționale, școli profesionale, școli postliceale, unități de învățământ special de stat;
- + drumuri publice clasificate și încadrate, în conformitate cu prevederile legale în vigoare, ca drumuri județene, drumuri de interes local, drumuri comunale și/sau drumuri publice din interiorul localităților;
- + poduri, podețe sau punți pietonale;
- + obiective culturale de interes local, respectiv biblioteci, muzee, centre culturale multifuncționale, teatre;
- + sediile instituțiilor publice ale autorităților administrației publice locale, precum și a instituțiilor publice din subordinea acestora;
- + infrastructura turistică dezvoltată de autoritățile publice locale ca instrument de punere în valoare a potențialului turistic local, pentru obiectivele de investiții aflate în proprietatea publică sau privată a unităților administrativ-teritoriale sau în administrarea acestora.

Finanțare

Programul se finanțează din transferuri de la bugetul de stat, în limita fondurilor aprobate anual în bugetul MLPDA, din fonduri aprobate anual cu această destinație în bugetele locale ale unităților administrativ-teritoriale beneficiare și din alte surse legal constituite.

În limita fondurilor aprobate anual prin legea bugetului de stat, în baza analizei interne de specialitate a propunerilor de finanțare ale autorităților locale, MLPDA întocmește și aprobă prin ordin al ministrului dezvoltării regionale și administrației publice, lista finală cu obiectivele de investiții care se finanțează, listă care se publică pe site-ul Ministerului Dezvoltării Regionale și Administrației Publice.

Pentru transferul sumelor de la bugetul de stat, prin bugetul MLPDA, cu destinația finanțării cheltuielilor eligibile prevăzute în contractele anuale de finanțare:

Unitățile administrativ-teritoriale pot solicita lunar, în scris Ministerului Lucrărilor Publice, Dezvoltării și Administrației, în funcție de necesități, transferul sumelor alocate cu destinația finanțării cheltuielilor eligibile prevăzute în contractele anuale de finanțare, în termen de 30 de zile de la efectuarea transferurilor de sume. MLPDA virează sumele alocate și aprobate prin ordin de plată direct în conturile beneficiarilor.

PROGRAMELE DERULATE DE ADMINISTRAȚIA FONDULUI DE MEDIU

Administrația Fondului pentru Mediu este principala instituție care asigură suportul financiar pentru realizarea proiectelor și programelor pentru protecția mediului, constituită conform principiilor europene „poluatorul plătește” și „responsabilitatea producătorului”.

Administrația Fondului pentru Mediu funcționează ca organ de specialitate al administrației publice centrale, cu personalitate juridică, în coordonarea Ministerului Mediului.

Programul privind sprijinirea eficienței energetice și a gestionării inteligente a energiei în infrastructura de iluminat public

Obiectivul programului: Creșterea eficienței energetice a sistemelor de iluminat public

Beneficiari eligibili: Unitățile administrativ-teritoriale, organizate la nivel de comună, oraș sau municipiu

Finanțator: Administrația Fondului pentru Mediu

Activități finanțate: modernizarea sistemelor de iluminat public prin înlocuirea corpurilor de iluminat având un consum ridicat de energie electrică cu corpuri de iluminat LED, precum și achiziționarea și instalarea sistemelor de dimare/telegestiune care permit reglarea fluxului luminos la nivelul întregului obiect de investiții

Mai multe informații: <https://www.afm.ro/>

Alternative de finanțare, altele decât fondurile structurale și de coeziune, în care autoritățile publice locale pot fi solicitanți eligibili sau parteneri

Sursele de finanțare nerambursabilă pentru Autoritățile publice Locale nu se limitează doar la cele finanțate de Politica Agricolă Comună și de Politica de Coeziune, existând și alte surse de finanțare precum:

Granturile Spațiului Economic European (SEE) și Norvegiene reprezintă contribuția Islandei, Principatului Liechtenstein și Regatului Norvegiei la reducerea disparităților economice și sociale în Spațiul Economic European și la consolidarea relațiilor bilaterale cu cele 15 state beneficiare din Estul și Sudul Europei și statele baltice.

Beneficiari eligibili: Organizațiile/entitățile din România sau din Statele Donatoare

Finanțator: Mecanismul Financiar SEE 2014-2021

Domenii finanțate:

- dezvoltare locală, reducerea sărăciei, incluziunea romilor, copii și tineri în situații de risc, drepturile omului
- energie regenerabilă, eficiență energetică, securitate energetică
- dezvoltarea afacerilor, inovare și IMM
- sănătate publică
- cercetare
- patrimoniu cultural, antreprenariat cultural și cooperare culturală
- justiție, servicii corecționale, combaterea violenței domestice și de gen
- afaceri interne, cooperare polițienească și combaterea criminalității
- educație, burse, ucenicie și antreprenariat pentru tineri
- dialog social și muncă decentă
- cetățenie activă – societate civilă
- mediu și schimbări climatice

Mai multe informații: <https://www.eeagrants.ro/apeluri>

EUROPA CREATIVĂ - Subprogramul Cultură

Programul-cadru al Comisiei Europene pentru sprijinirea sectoarelor culturii și audiovizualului.

Beneficiari eligibili: toți operatorii din sectoarele culturale și creative, însemnând organizații neguvernamentale, instituții publice și companii private cu activitate în domeniu.

Finanțator: programul Europa Creativă este gestionat de Comisia Europeană și de Agenția Executivă pentru Educație, Audiovizual și Cultură din Bruxelles, unde se trimit și se evaluează toate proiectele. La nivel național, Biroul Europa Creativă România oferă informații și asistență tehnică gratuite pentru operatorii care doresc să acceseze această finanțare.

Domenii finanțate: cultură și audiovizual

Mai multe informații: <https://www.europa-creativa.eu/>

PROGRAMUL LIFE - instrument de finanțare al Uniunii Europene pentru mediul înconjurător și acțiuni în domeniul climei

Beneficiari eligibili: Autorități publice locale din România

Finanțator: Ministerul Mediului

Obiectivul programului: Obiectivul general al programului LIFE propus pentru perioada 2021-2027 este de a contribui la tranziția către o economie circulară curată, eficientă din punct de vedere energetic, cu emisii scăzute de dioxid carbon și rezilientă la schimbările climatice – inclusiv prin tranziția către o energie curată –, de a proteja mediul și de a mări nivelul de calitate al acestuia și de a opri și a inversa declinul biodiversității. Prin programul LIFE au fost cofinanțate, până în prezent, peste 4500 de proiecte.

Mai multe informații: <http://lifeprogram.ro/>

PROGRAMUL ROSENC DE EFICIENȚĂ ENERGETICĂ ÎN ILUMINAT (PREEI)

Beneficiari eligibili: Autorități publice locale din România

Finanțator: Clusterul de Energii Sustenabile din România – ROSENC

Obiective: reducerea consumului de energie și a cheltuielilor anuale de întreținere cu iluminatul public stradal ale autorităților publice locale prin modernizarea și eficientizarea sistemelor de iluminat public stradal.

Obiectivul programului: Obiectivul general al programului este reducerea consumului de energie electrică și a costurilor anuale de întreținere cu iluminatul public stradal ale autorităților publice locale prin modernizarea și eficientizarea sistemelor de iluminat.

Scopul final al acestui program este reducerea cheltuielilor anuale cu iluminatul public stradal, cu 50-70%. Mai multe informații: www.rosenc.ro

ADMINISTRAȚIA FONDULUI CULTURAL NAȚIONAL

Este o instituție publică autonomă, aflată în subordinea Ministerului Culturii, care operează la nivel național de peste 10 ani. Înființată în 2005 AFCN este principalul finanțator public al ofertei culturale din România care aplică un proces transparent de evaluare și selecție.

Beneficiari eligibili: asociațiile, fundațiile, instituțiile publice de cultură, persoanele fizice autorizate, societățile comerciale care derulează activități culturale.

Finanțator: Ministerul Culturii

Obiectivul programului: administrația are ca obiective generale, stabilite prin lege, gestionarea Fondului Cultural Național, finanțarea programelor, proiectelor și acțiunilor culturale, organizate în țară și/sau în străinătate, precum și susținerea relațiilor culturale internaționale ale României.

Domenii finanțate: acțiuni culturale și editoriale

Mai multe informații: www.afcn.ro

CAP.VIII MONITORIZAREA și IMPLEMENTAREA STRATEGIEI

Elemente de implementare

Autorități locale

Pentru a asigura o dezvoltare coerentă a comunei Dofteana, suportul necesar trebuie să fie asigurat de către:

- **Administrația Locală** (primăria) și Consiliul Local, care trebuie să-și replanifice dezvoltarea instituțională pentru acordarea unui suport logistic complex;
- **Comunitatea Locală** – cetățeni și organizații, actorii principali ai dezvoltării locale, prin atitudine și participare activă;
- **Mediul de afaceri** – firme și instituții finanțatoare, drept suport financiar și logistic (informații și tehnologii moderne)

Parteneri locali

Pentru abordarea proiectelor propuse în planul de acțiuni al comunei Dofteana sunt necesare parteneriate instituționale, un larg parteneriat cu societatea civilă și cu toți actorii locali implicați sau vizati de aceste propuneri de proiecte, cu instituții, organizații, organisme județene, regionale și naționale, precum și cu parteneri strategici din Uniunea Europeană. Toate proiectele cu impact direct, imediat și important asupra comunității, cum sunt proiecte de infrastructură, de mediu, de infrastructură agricolă /silvică sau de afaceri și dezvoltare economică, necesită sprijinul direct, larg și pe termen lung al cetățenilor, precum și al actorilor locali importanți sau al societății civile. Proiectele sociale, educaționale, culturale, precum și cele privitoare la forța de muncă, care sunt sub incidența politicilor naționale în aceste domenii, necesită – în primul rând – un parteneriat cu autoritățile județene și centrale. Parteneriatele cu ONG-urile aduc plus valoare inițiativelor locale și transmit comunității angajamentul autorităților locale în îmbunătățirea calității vieții locuitorilor. Proiectele de infrastructură de mediu trebuie privite și din perspectiva resurselor de teren, rezervelor de apă deținute/cursuri de apă ce sunt puternic sensibile la problemele ecologice. Parteneriatele trebuie să vizeze comunitatea locală, ONG-urile și poluatorii interni și externi. Parteneriatele strategice pentru implementarea strategiei de dezvoltare sunt văzute ca instrumente pentru asigurarea coerenței inter-sociale și implicarea tuturor factorilor și a membrilor comunității din comună în a juca un rol activ, în a-și asuma strategia și responsabilitatea pentru implementarea acesteia.

Locuitori

Strategia comunei Dofteana se adresează populației și vine în sprijinul acesteia în vederea creșterii calității vieții. Strategia a fost realizată în urma consultărilor pe mai multe planuri:

- ✓ **Politic**, prin consultarea și informarea consilierilor locali, primarului comunei Dofteana
- ✓ **Administrativ** cu instituțiile publice din comuna Dofteana
- ✓ **Civic**, cu cetățenii comunei Dofteana

Experti

Expertii autonomi sunt persoane ce au rolul de a realiza analiza calitativă a nivelului bunăstării sociale în urma implementării acțiunilor pe termen scurt, mediu și lung din cadrul strategiei. Evaluarea fezabilității politicilor publice se realizează prin consultarea unor experți, respectând următoarele:

- Anonimitatea (toți experții sunt anonimi și răspund separat) ;
- Iterația (judecățile individuale sunt adunate și comunicate tuturor experților participanți, care se întâlnesc în două sau mai multe runde și-și confruntă opiniile, fiind permisă modificarea judecăților anterioare) :
 - Feedback-ul controlat (transmiterea judecăților adunate se face sub forma unor măsuri de sinteză pe baza răspunsurilor date la întrebările puse) ;
 - Răspunsul statistic de grup (sinteza răspunsurilor individuale e prezentată sub forma unor măsuri ale tendinței centrale, de obicei mediana, dispersiei și distribuțiilor de frecvență) ;
 - Consensul experților (scopul central este de a crea condițiile în care un consens între experți este posibil să aibă loc, ca produs final și cel mai important).

Monitorizare si evaluare

Construirea unui sistem de monitorizare al dezvoltării locale este necesară, pentru a urmări în mod continuu implementarea și pentru a putea acționa rapid și eficient în cazul apariției unor eventuale probleme. Demersul integrativ de dezvoltare este un deziderat nou, nici în celelalte state membre ale UE neexistând încă experiențe de mulți ani în această direcție. Necesitatea și eficiența acestui tip de instrumente, cum este Strategia de dezvoltare și Planul de acțiune, sunt adesea subestimate, nu sunt cooptate în planificările informale iar amonizarea cu celelalte procese de dezvoltare este mai degrabă rară. De aceea trebuie ca unele premise pentru un proces de monitorizare de succes să fie de la bun început controlate în mod strict:

- ✚ Fundamente pentru activitățile de evaluare și de monitorizare la nivelul derulării, luării deciziilor și al planificării;
- ✚ Intocmirea unui concept solid integrat de dezvoltare orientat către obiective, spre exemplu cu o analiză a situației de pornire și a derulării unor workshop-uri cu specific de grup, focalizate pe obiectiv;
- ✚ Cooptarea sistematică și motivantă a grupurilor țintă în diferite faze ale strategiei de dezvoltare;
- ✚ Orientarea consecventă a managementului de proiect în funcție de strategiile de acțiune și de preverile-obiectiv ale conceptului integrat de acțiune al strategiei;
- ✚ Construcția și menținerea unor concepte actuale de măsuri și de derulare atât pentru măsurile de investiție cât și pentru cele non-investive;
- ✚ Elaborarea și instituționalizarea unor structuri transparente de cooperare și de comunicare ale participanților la strategia de dezvoltare;
- ✚ Module de evaluare în domeniile documentării și evaluării programului;
- ✚ Intocmirea în funcție de obiectiv a rapoartelor anuale și de proiect, care sunt utile pentru scopurile de evaluare;
- ✚ Utilizarea unor scheme simple de evaluare în cadrul coordonării proiectului;
- ✚ Cercetări sistematice în vederea îmbunătățirii fundamentelor de date precum și utilizarea datelor existente ale altor actori și instituții.
- ✚ Feedback regulat, la intervale scurte, către cei implicați în proiect cu privire la rezultatele evaluării;
- ✚ Culegerea de date relevante pentru proiect în vederea realizării evaluărilor (observații, recensăminte, sondaje);
- ✚ Instituirea unei competențe metodice pentru autoevaluare și evaluarea datelor prin intermediul unor experți și a unor instituții specializate.

Principii de monitorizare:

Sistemul de monitorizare interna prevede 3 nivele:

- ✚ Proiectul (actiunile);
- ✚ Managementul;
- ✚ Rezultatele si impact.

RAPORTARE:

Instrumentele folosite sunt:

Sedinte

Scopul acestor sedinte este:

- De monitorizare a progreselor realizate in baza proiectelor si raportarea lor la implicatii;
- Discutarea modului de realizare a etapelor urmatoare;
- Informarea continua a membrilor echipei;
- Coordonarea interferentelor cu alte programe sau domenii.

Rapoartele

Acestea vor ajuta la formarea unei baze solide pentru analiza tendintelor si trendurilor si analiza strategiilor si vor fi de folos in mod special atunci cand apar schimbari in cadrul structurii personalului, a echipei de conducere si a factorilor de decizie. Se va intocmi cel putin un raport trimestrial care sa fie conceput astfel incat resursele, activitatile si rezultatele sa fie monitorizate prin raportarea la obiectivele imediate si la cele generale, comparant realitatea cu activitatile programate, timpul estimat, costurile si calitatea, deviatii fata de plan, impactul si problemele determinate de acestea, precum si recomandari pentru activitatile viitoare. Controlul proiectului urmareste observarea oricaror abateri de la planificare, investigheaza cauzele, apreciaza consecintele si introduce corecturile necesare.

Controlul timpului

Problemele de implementare ce tin de timp se manifesta prin: nerespectarea termenilor pentru actiuni, prea multe sarcini „aproape gata”, prea multe “actiuni prioritare pe lista”. Principalele cauze ale nerespectarii planificarii in timp apar prin introducerea de schimbari necontrolate care intarzie implementarea sau prin subestimarea efectelor schimbărilor necesare aduse proiectului. Efectele principale ale nerespectarii planificarii in timp se concretizeaza în cresterea costurilor sau reducerea performantei proiectului, aceste probleme putand fi rezolvate printr-o monitorizare minuțioasa si actiune la timpul potrivit.

Controlul resurselor umane

Ca si problemele de timp, acestea pot fi reduse printr-o planificare bine gandita si flexibila la schimbari insotita de planuri de contingenta si de selectare a unui numar de voluntari flexibil. Modul de planificare si de control al resurselor umane consta in:

- ✚ Alegerea corecta a responsabilitatilor;
- ✚ Numarul de ore de munca;
- ✚ Monitorizarea respectarii fiselor de post pentru fiecare membru si evaluarea performantei lor;
- ✚ Pregatirea continua in cadrul centrului prin practica.

Controlul costului

Folosirea corecta a banilor si respectarea bugetului alocat sunt responsabilitati majore ale managerului de proiect. Aceasta presupune:

- ✚ Planificare riguroasa;
- ✚ Monitorizare continua a bugetului pe parcursul proiectului prin tinerea unei evidente la zi si luarea de masuri la timp pentru a se evita depasirea bugetului;
- ✚ Evaluarea raportului dintre efort, efect si rezultat.

Capacitatea operationala, tehnica si financiara a comunei Dofteana de a implementa strategia de dezvoltare locala

Primaria, fiind o interfata între cetatean si institutiile statului, trebuie sa elaboreze si sa dezvolte un sistem de administrare bazat pe promovarea autonomiei locale reale si consolidarea cadrului institutional. Activitatea publica locala va fi orientata spre:

- ✚ Sprijinirea dezvoltarii comunitatii in scopul rezoltarii tuturor problemelor zonei comunei Dofteana ,
- ✚ Sustinerea dezvoltarii infrastructurii prioritare pentru comunitate;
- ✚ Sporirea responsabilarii persoanelor cu functii de raspundere pentru depasirea limitelor stabilite de cheltuieli si utilizarea neeconomica a alocatiilor bugetare;
- ✚ Controlarea stricta a bugetului local si distribuirea lui in mod eficient;
- ✚ Ajustarea in continuare a cheltuielilor bugetare la posibilitatile reale de acumulare a veniturilor la buget;

Eficientizarea gestionarii mijloacelor publice, prin:

- ✚ Organizarea de licitatii pentru achizitionarea de bunuri, lucrari si servicii pentru necesitatile institutiilor bugetare din banii publici;
- ✚ Reducerea cresterii volumului de cheltuieli, inclusiv prin reducerea numarului de personal angajat in institutiile bugetare, acolo unde este cazul;
- ✚ Reevaluarea intregului sistem de servicii publice si transmiterea unor activitati catre sfera privata.

Consolidarea finantelor publice:

- ✚ Masuri concrete pentru acumularea veniturilor proprii si mentinerea echilibrului bugetar;
- ✚ Constituirea de conduri extrabugetare pentru sustinerea unor programe de interes local;
- ✚ Sustinerea dezvoltarii antreprenoriatului ca motor de crestere a economiei de piata.

Stabilirea si promovarea parteneriatului:

- ✚ Sprijinirea organizatiilor nonguvernamentale;
- ✚ Participarea la proiecte investitionale comune cu sectorul economic in domeniile sociale, culturale si de mediu.

Consolidarea managementului administratiei publice locale consta in:

Dezvoltarea managementului resurselor umane:

✚ Preocuparea primariei comunei Dofteana pentru pregatirea continua a functionarilor publici pe domeniile prioritare dezvoltarii comunei Dofteana

Dezvoltarea nivelului de pregătire profesională:

- ✚ Stabilirea necesitatilor si oportunitatilor de instruire;
- ✚ Corelarea necesitatilor cu potentialul uman existent;
- ✚ Stabilirea unui sistem de training adecvat.

Folosirea eficienta a resurselor umane:

- ✚ Stabilirea regulamentului de organizare si functionare a personalului si a regulamentului de ordine interioara;
- ✚ Personalul trebuie sa lucreze in domenii de activitate bine definite.

Cresterea responsabilitatii si a independentei profesionale:

- ✚ Responsabilitatea functionarilor publici in conformitate cu prevederile legale;
- ✚ Constientizarea importantei activitatii fiecarui angajat;
- ✚ Transparenta functionarii sistemului institutional pentru fiecare angajat;
- ✚ Acordarea de stimulente financiare in functie de eficienta si competitivitatea activitatilor depuse.

Schimbarea de fond a raportului dintre administratie si cetatean:

- ✚ Serviciul public trebuie sa fie orientat in folosul cetateanului;
- ✚ Eliminarea blocajelor birocratice cu care se confrunta cetatenii si agentii economici;
- ✚ Intarirea si extinderea cadrului de participare a societatii civile la procesul decizional;
- ✚ Crearea unei strategii de management al calitatii.

Realizarea unui sistem de monitorizare a calitatii serviciilor publice:

- ✚ Administrarea eficienta a banilor publici;
- ✚ Dezvoltarea orasului prin atragerea de proiecte si programe cu finantare nerambursabila;
- ✚ Cheltuirea eficienta a veniturilor.

Dezvoltarea managementului informatiilor:

- ✚ Corelarea si integrarea bazelor de date din institutie;
- ✚ Analizarea nevoilor in domeniul software.

Buget

Urmărim în special : sporirea bunăstării individuale, protejarea bunăstării minimale, maximizarea bunăstării nete (beneficii totale – costuri totale) și maximizarea bunăstării redistributive (reducerea inegalităților), considerînd că dezvoltarea nu este un scop în sine, ci vizează ameliorarea condițiilor sociale pentru individ și comunitate.

Indicatorii calitativi de monitorizare și evaluare a investițiilor realizate prin strategie sunt:

- ✚ Venitul real/ locuitor (Venitul nominal ponderat cu indicele puterii de cumpărare) ;
- ✚ Creșterea populației ocupate cu studii superioare
- ✚ Creșterea ratei de ocupare a populației
- ✚ Creșterea cifrei de afaceri
- ✚ Creșterea nr de turiști
- ✚ Creșterea procentuală a sectorului turistic la cifra de afaceri a comunei Dofteana
- ✚ Raportul Cost/Beneficiu (cost unitar, beneficii nete, scontarea ș.a) pentru fiecare

obiectiv operațional al strategiei;

✚ Analiza Cost/Eficacitate (Costul-eficacitatea a două sau mai multe alternative este reprezentat de cheltuiala pe unitatea de bunuri și servicii, sau costul unitar) pentru fiecare obiectiv operațional al strategiei;

Indicele Gini (al inegalităților) : $GI = (\sum X_i \times Y_{i+1}) - (\sum X_{i+1} \times Y_i) / \sum X_i \times Y_{i+1}$ X_i – distribuția cumulativă procentuală a numărului de arii (ex. :strazi) ; Y_i – distribuția cumulativă a populației sau a unei anumite activități (ex. : infraționalitatea);

Gradul de internalizare a costurilor de producție (suportarea din buget și/sau din fonduri atrase a unei părți din costurile serviciilor publice, de impact social major, astfel încât prețul serviciilor publice să fie mai ușor suportabil, mai ales de către persoanele defavorizate)

Beneficiul public (pentru întreprinderile publice, regii, societăți din sistemul economiei și administrației locale) : $B_p = B_{pN} + I_d + C_f - V_f - S + A + CAS$, unde :

✚ B_{pN} = beneficiul privat net;

✚ I_d = Impozitele directe plătite;

✚ C_f = Cheltuielile financiare;

✚ V_f = Veniturile financiare;

✚ S = Subvențiile primite;

✚ A = Amortizarea activelor fixe;

✚ CAS = Cost de ajustare structurală(costuri suplimentare ce rezultă din politicile publice : personal excedentar, prețuri administrate ș.a.).

INDICATORI

PRIORITATEA 1 : DEZVOLTAREA DURABILĂ A INFRASTRUCTURII LOCALE

<i>Denumirea măsurii</i>	<i>Indicatori de rezultate</i>
Măsura 1.1 – Inființarea/extinderea/reabilitarea/modernizarea infrastructurii tehnico – edilitare și de servicii publice	-nr. km rețea de gaz metan introdus -nr localitati in care s-a introdus rețeaua de gaz metan din comuna Dofteana -nr. km rețea de apa reabilitata -nr localitati in care s-a reabilitat rețeaua de apa in comuna Dofteana -nr. km rețea de canalizare introdusa -nr localitati in care s-a introdus rețeaua de canalizare in comuna Dofteana - nr km de iluminat stradal in care s-a efectuat eficientizarea lampilor

Denumirea măsurii	Indicatori de rezultate
Măsura 1.2 - Dezvoltarea și modernizarea infrastructurii de transport	<ul style="list-style-type: none"> -nr km drum local /comunal modernizat - nr sisteme video funcționale -nr.parcari amenajate -nr.statii de transport modernizate -valoare lei acordata operatorilor locali -numar campanii de informare privind importanța utilizării mijloacelor de transport ecologice -nr.mijloace de transport ecologice achizitionate -suprafata trotuare
Măsura 1.3 - Dezvoltarea/ reabilitarea/ modernizarea infrastructurii pentru sport,patrimoniul natural și cultural, culte, activități recreative	<ul style="list-style-type: none"> - teren sportiv functional -zona de agrement functionala - sală de sport funcționala - parc amenajat -numar locuri de joacă pentru copii amenajate -camin cultural din sat Larga construit -monument istoric finalizat -complex monumental finalizat -numar camine culturale dotate cu mobilier și aparatură -nr. biserici restaurate -nr biserici în care s-a finalizat pictura -nr. capele mortuare construite -nr.parohii care au accesat fonduri europene
Măsura 1.4 - Dezvoltarea infrastructurii informationale și de telecomunicații	<ul style="list-style-type: none"> -nr locatii cu internet gratuit - nr. locuințe cu acces la internet prin cablu
Măsura 1.5 - Îmbunătățirea administrării domeniului public și privat al UAT –lui Dofteana	<ul style="list-style-type: none"> - Plan Urbanistic General realizat - Nr. ha teren intravilan -nr. ha de cadastru introdus - Finalizarea aplicarea legilor fondului funciar - Nr. clădiri anvelopate termic

PRIORITATEA 2 – DEZVOLTARE ECONOMICĂ LOCALĂ

<i>Denumirea măsurii</i>	<i>Indicatori de rezultate</i>
<p>Măsura 2.1. Diversificarea economiei locale și creșterea competitivității acesteia</p>	<ul style="list-style-type: none"> -numar de structuri asociative care sa exploateze intensiv terenurile luate in arenda , in prezent nelucrate, infiintate - sistem de colectare și valorificare a produselor agricole la nivel local, functional - terenurile aflate in proprietatea administrației publice locale exploatare corespunzator - nr. agenti economici care beneficiaza de finantare de la Grupul de Acțiune Locala "Valea Muntelui" - numar agenți economici care si-au deschis afacere in comuna Dofteana -numar /valoare facilitati acordate de Consiliul local , agenților economici care isi deschid afacere in comuna Dofteana - numar agenți economici și producatori particulari care au participat la targuri , schimburi de experiență. - finalizarea aplicarii legilor fondului funciar - numar gospodarii țărănești transformate în ferme familiale cu caracter comercial - numar produse locale certificate -studiu elaborat în vederea identificarii nevoilor mediului de afaceri local -numar parteneriate public-privat incheiate -strategie de atragere a investitorilor în comuna Dofteana,elaborata centru de consultanță în afaceri functional
<p>Măsura 2.2. Instruire și consultanța în agricultura/silvicultură</p>	<ul style="list-style-type: none"> -numar sesiuni de informare a cetățenilor privind finanțările europene, organizate -numar tineri stabiliți în comuna Dofteana ca tineri fermieri prin accesarea programului de finanțare specific. numar campanii de informare cu privire la reglementarile naționale și europene, in

<i>Denumirea măsurii</i>	<i>Indicatori de rezultate</i>
	<p>domeniul înființării și funcționării agenților economici:</p> <ul style="list-style-type: none"> -numar sesiuni de instruire in domeniile antreprenoriat, scriere de proiecte pentru diferite programe de finanțare, organizate; - numar agenți economici locali participant la licitațiile organizate de APL pentru derularea investițiilor locale
Măsura 2.2. Instruire și consultanța în agricultura/silvicultură	<ul style="list-style-type: none"> - sistem informatic implementat pentru dezvoltarea e-economiei - nr. sesiuni de informare -nr. proiecte finanțate prin POCU
Măsura 2.3. Dezvoltarea/ reabilitarea/ modernizarea infrastructurii de sprijin a agriculturii	<ul style="list-style-type: none"> -valoare lucrari de amenajare torenți pentru protectia terenurilor agricole inundabile, realizate - valoare fonduri accesate pentru realizarea de drumuri de exploatare agricolă/silvică - numar km drumuri de exploatare agricolă/silvică realizati - modernizare piața agroalimentara in comuna Dofteana, realizata - numar agenți economici beneficiari a unor spații de depozitare -abator ambulant autorizat -centru de desfacere a produselor autohtone, funcțional

PRIORITATEA 3 - SUSȚINEREA EDUCAȚIEI ȘI OCUPĂRII FORȚEI DE MUNCĂ

<i>Denumirea măsurii</i>	<i>Indicatori de rezultate</i>
Măsura 3.1 Dezvoltarea și modernizarea infrastructurii educaționale	<p>centrul tip after school-scoala Dofteana, care să permită acordarea de suport elevilor, în vederea scăderii riscului de abandon școlar, rezolvării problemelor de adaptare a unor elevi , suplinirii nivelului scăzut de cultură și instruire al unor familii , functional</p> <ul style="list-style-type: none"> - sala sport Scoala generala Dofteana –

<i>Denumirea măsurii</i>	<i>Indicatori de rezultate</i>
	functionala - autobuz/microbuz scolar pentru transportul elevilor, achizitionat - numar spații de joacă pentru copii în toate satele componente comunei Dofteana , modernizate - valoarea lucrarilor de reparatii curente efectuate la toate unitatile școlare -numar structuri de învățământ școlare și preșcolare, reabilitate termic
Măsura 3.1 Dezvoltarea și modernizarea infrastructurii educaționale	- valoarea lucrarilor de modernizare a sălilor de clasă și dotarea cu mobilier modern și material didactic specific - valoarea lucrărilor de modernizare si dotare a unitaților prescolare cu jucarii - valoarea sprijinului acordat cadrelor didactice care nu locuiesc in comuna Dofteana
Măsura 3.2. Dezvoltarea capacității instituționale a sistemului educațional și de formare continuă	-numar elevi participanti la competiții naționale - valoarea sprijinului pentru desfășurarea activităților extracuriculare, sportive și culturale - numar campanii de informare/educare a parintilor, organizate -numar cadre didactice active din comuna Dofteana care au participat la programe de pregatire -numarul elevilor din unitațile de invațamant din comuna - Centru pentru Informare, Orientare și Consiliere Educativ-Profesională , pentru elevii din ultimul an al ciclului de invatamant gimnazial, functional - numar cadre didactice care isi stabilesc domiciliul in comuna Dofteana - numar campanii de informare și constientizare a categoriilor defavorizate privind necesitatea educației, organizate â – numar cadrelor didactice care au participat la cursuri pentru abordarea educației incluzive

<i>Denumirea măsurii</i>	<i>Indicatori de rezultate</i>
Măsura 3.2. Dezvoltarea capacității instituționale a sistemului educațional și de formare continuă	<p>ghid de educație incluzivă pentru părinți elaborat</p> <p>- ghid de educație incluzivă pentru cadre didactice- elaborat</p> <p>-masa rotundă "Educația incluzivă în grădiniță: dimensiuni, provocări și soluții"- organizată</p> <p>- număr burse sociale acordate</p> <p>- număr cursuri de formare profesională , în meseriile solicitate de agenții economici organizate în comuna Dofteana</p> <p>- studiu în vederea identificării meseriilor cautate pe piața muncii locale/județene, întocmit</p>

PRIORITATEA 4 - SUSȚINEREA SĂNĂTĂȚII ȘI ASISTENȚEI SOCIALE

<i>Denumirea măsurii</i>	<i>Indicatori de rezultate</i>
Măsura 4.1 Dezvoltarea și modernizarea infrastructurii pentru servicii de sănătate și asistență socială	Acordarea de facilități specialiștilor din domeniul sănătate/asistență socială care doresc să investească în comuna Dofteana
Măsura 4.2 Dezvoltarea capacității instituționale a sistemului de sănătate și asistență socială	<p>-baza de date electronice (fișiere/foldere/tabele centralizatoare etc) care să cuprindă toate informațiile referitoare la beneficiarii de servicii sociale-, creată</p> <p>-număr acțiuni privind încurajarea voluntariatului în special în rândul tinerilor în domeniul de interes public, de asigurare a cadrului legal pentru accesul tinerilor la programe de educație pentru sănătate, pentru tratamentul gratuit al tinerilor suferinzi de boli cronice sau care urmează o formă de învățământ autorizată sau acreditată, conform legii, precum și promovarea unor măsuri de reintegrare socială a tinerilor dependenți de alcool sau alte substanțe nocive etc.</p> <p>-număr instituții județene cu care s-au</p>

<i>Denumirea măsurii</i>	<i>Indicatori de rezultate</i>
Măsura 4.2 Dezvoltarea capacității instituționale a sistemului de sănătate și asistența socială	<p>stabilit colaborari în vederea asigurării furnizării de servicii pentru persoanele vârstnice și facilitarea accesului acestora în centre sociale.</p> <ul style="list-style-type: none"> - numar acorduri de parteneriat incheiate cu ONG-uri in vederea asigurării de consultanță juridică persoanele varstnice . -numar ONG-uri care desfășoara o activitate semnificativă pentru comunitatea locală - numar tineri care participa la activitatile ONG-urilor . - numar persoane beneficiare de VMG -numar programe de educatie parentala , realizate -numar activități de informare individuală și consiliere a parinților care intenționează să plece în strainatate , precum și a persoanei desemnate ca reprezentant legal al copilului, organizate

PRIORITATEA 5 - PROTECȚIA MEDIULUI ȘI CREȘTEREA EFICIENȚEI ENERGETICE

<i>Denumirea măsurii</i>	<i>Indicatori de rezultate</i>
Măsura 5.1 Protejarea și conservarea mediului și a biodiversității	<ul style="list-style-type: none"> -numar programe derulate pentru informarea, educarea și constientizarea populației referitor la importanța și necesitatea protecției mediului inconjurător și conservarea biodiversității -platformă de colectare a dejecțiilor animaliere, realizată -zona de agrement funcțională
Măsura 5.2. Reducerea vulnerabilității la riscuri și adaptarea la schimbările climatice	<ul style="list-style-type: none"> -valoare lucrari de consolidare a malurilor și regularizarea cursurilor de apă -valoarea lucrărilor de regularizare a albiei raurilor și apărari de maluri pentru prevenirea și reducerea consecințelor distructive ale inundațiilor;

<i>Denumirea măsurii</i>	<i>Indicatori de rezultate</i>
Măsura 5.2. Reducerea vulnerabilității la riscuri și adaptarea la schimbările climatice	<ul style="list-style-type: none"> - valoarea investițiilor pentru crearea, operaționalizarea, modernizarea și creșterea capacității de răspuns la nivel local în situații de urgență și dezastre naturale, în zonele vulnerabile sau acolo unde ecosistemele sunt expuse riscului unor asemenea efecte -numar campanii organizate pentru informarea, pregătirea și constientizarea populației privind comportamentul în situații de urgență
Măsura 5.3. Eficientizarea consumului de energie și promovarea utilizării resurselor regenerabile	<ul style="list-style-type: none"> -valoarea investițiilor in reabilitarea termică a clădirilor publice. - nr. clădiri care au fost reabitate termic -nr. echipamente cu consum redus de energie achiziționate

PRIORITATEA 6 : DEZVOLTAREA CAPACITĂȚII ADMINISTRATIVE

<i>Denumirea măsurii</i>	<i>Indicatori de rezultate</i>
Măsura 6.1 Îmbunătățirea coeziunii dintre administrația publică locală și administrația publică județeană/centrală, precum și cu ceilalți factori interesați în vederea realizării obiectivelor de dezvoltare locală	<ul style="list-style-type: none"> -numar rapoarte întocmite privind monitorizarea strategiei de dezvoltare -reactualizarea strategiei de dezvoltare, atunci când situația o impune
Măsura 6.2 Crearea unui sistem modern de administrație publică și eficientizarea dialogului cu cetățenii	<ul style="list-style-type: none"> -numar persoane din administrația publică locală participante la cursuri de perfecționare -nr . activități desfășurate pentru creșterea calității serviciilor acordate cetățenilor - sistem de control managerial intern conform Ordinului 600/2018 ,implementat -numar acțiuni de informare europeană a populației cu focalizare pe dreptul la muncă în Uniunea Europeană, organizate -numar de proiecte HCL, dispoziții primar etc. emise

<i>Denumirea măsurii</i>	<i>Indicatori de rezultate</i>
<p>Măsura 6.2 Crearea unui sistem modern de administrație publică și eficientizarea dialogului cu cetățenii</p>	<ul style="list-style-type: none"> -pentru a deveni eficiente în folosul contribuabililor și al întreprinzătorilor -numar persoane angajate în cadrul biroului specializat în elaborarea și gestionarea proiectelor europene -numarul angajatilor din biroul specializat în elaborarea și gestionarea proiectelor europene care au participat la cursuri de perfecționare/specializare -numar parteneriate încheiate cu alte UAT-uri , atât din țară cât și din UE - platforma online realizată ghid de bune practici în relația cu cetățenii – realizat planurile de ordine și siguranță publică a comunei Dofteana -realizate -număr programe de prevenire a infracționalității, implementate - valoarea dotarilor cu echipamentele necesare a serviciului public de poliție locală -numar reclamații soluționate în termen - valoarea dotarilor serviciului public voluntar pentru situații de urgență cu echipamentele necesare desfășurării activității- număr acțiuni de conștientizare și instruire a cetățenilor pentru cunoașterea regulilor și a măsurilor de apărare în cazul dezastrelor, organizate - număr cetățeni participanți la aceste acțiuni

CAP. IX CONCLUZII

Strategia de dezvoltare locală a comunei Dofteana pentru perioada 2021 – 2027 va folosi drept suport la dezvoltarea durabilă a comunei prin realizarea planului de dezvoltare care vizează creșterea calității vieții, un element indispensabil pentru existența viitoare a comunei.

Dezvoltarea comunei Dofteana nu reprezintă doar o problemă a autorității publice locale, ci ține și de voința și capacitatea comunității de a se implica activ în realizarea obiectivelor strategice și de a avea o atitudine pozitivă la tot ceea ce este nou.

Comuna Dofteana se confruntă, ca și celelalte comune ale țării, cu problemele specifice unei comune în plină dezvoltare. Autoritățile locale trebuie să își asume cu adevărat rolul de coordonator al procesului de transformare, fructificând oportunitățile de care beneficiază în comparație cu alți competitori, și anume: industria prelucrătoare, tradițiile, activitățile culturale intense, identitate istorică, servicii de calitate, obiective turistice, administrație competentă etc.

Realizarea obiectivelor propuse este în strânsă dependență cu sursele de finanțare nerambursabilă care pot fi atrase, deoarece bugetul local nu are capacitatea de a susține realizarea acestora în totalitate, dar se poate beneficia de oportunitățile financiare oferite de Uniunea Europeană.

Ca o concluzie, se poate menționa că strategia elaborată este realizabilă în condițiile precizate și se va adapta cerințelor și necesităților ori de câte ori va fi nevoie, astfel încât aceasta să fie realistă și aplicabilă.

Comuna Dofteana poate deveni:

- ▶ un mediu curat și sănătos, cu străzi curate și numeroase spații verzi;
- ▶ o comună cu o infrastructură modernă și funcțională;
- ▶ o comună unde traficul greu ocolește zona locuibilă;
- ▶ o comună care oferă servicii de calitate;
- ▶ o comună care dispune de servicii de sănătate și asistență socială de calitate;
- ▶ o comună cu instituții culturale moderne;
- ▶ o comună culturală de importanță județeană, regională, națională și internațională;
- ▶ o comună care oferă actualelor și, mai ales, viitoarelor generații o educație bună prin instituțiile de învățământ existente, implicate în diverse proiecte și cu personal de înaltă calificare;
- ▶ o comună a cărei economie se bazează pe resursele existente și le fructifică în mod conștient și rațional, care absoarbe forța de muncă locală, cu un sector de servicii de înaltă calitate și o industrie prelucrătoare inovativă;

În concluzie, strategia de dezvoltare este o radiografie a prezentului și viitorului, care stabilește direcțiile de dezvoltare și care stă la baza deciziilor viitoare, ale celor care vor hotărâ măsurile necesare atingerii țintelor propuse.

OPIS

Nr.crt.	Denumire	Nr.pagina
1	Cap. I Introducere	1-2
2	Cap.II. Context de dezvoltare durabila	
	II.1 Context international	3-4
	II.2 Context european	4-5
	II.3 Context national	5-8
	II.4 context regional	8-11
	II.5 Context judetean	11-14
3	Cap. III. Analiza diagnostic a dezvoltarii socio-economice	
	III.1 Județul Bacău	15-26
	III.2 Comuna Doftena	27-88
	Așezare geografică	27-29
	Scurt istoric	29-31
	Reteaua hidrografică	31-32
	Clima	32-32
	Caracteristici geotehnice	32-33
	Relief	33-33
	Flora și faună	33-34
	Resurse locale	34-36
	Populația comunei Doftena și fenomene demografice	36-45
	Fond locativ	45-46
	Diagnoza mediului înconjurător	47-53
	Administrație publică	53-57
	Sport	57-58
	Culte	58-62
	Ordinea publică	62-62
	Sanatate și protecție socială	62-63
	Cultura	64-66
Educație	66-68	
Turism	68-75	
Activități economice	75-78	
Infrastructură	78-85	
Situații de urgență	85-88	
5	Cap. IV Analiza sowl	89-101
6	Cap. V Priorități pentru dezvoltarea comunei podu turcului pentru perioada 2021-2027	102-110
7	Cap.VI Plan de dezvoltare durabilă	111-136
	Cap.VII Potențiale surse de finanțare	137-146
8	Cap.VIII Monitorizarea și implementarea strategiei	147-160
9	Cap. IX Concluzii	161

