

HOTARARE

nr. 102 din 29 iunie 2022

privind introducerea unor imobile în domeniul public al comunei Dofteana

Consiliul local al comunei Dofteana, județul Bacău, întrunit în ședință ordinară, în data de 29 iunie 2022, ora 16.00;

În baza referatului de aprobare nr. 9261 din 16 iunie 2022, a primarului prin care propune introducerea unui teren în domeniul public al comunei Dofteana;

Pe baza Raportului compartimentului de specialitate nr. 9443 din 20 iunie 2022, precum și a Raportului de avizare favorabil al comisiei de specialitate din cadrul Consiliului local Dofteana nr. 9875 din 29 iunie 2022

În baza art. 292 alin.(6) din OUG nr. 57/2019 privind Codul administrativ;

Ținând cont de prevederile HG nr. 548 din 8 iulie 1999, privind aprobarea Normelor tehnice pentru întocmirea inventarului bunurilor care alcătuiesc domeniul public al comunelor, orașelor, municipiilor și județelor;

În temeiul 129 (2) lit.c și , 135, 136, art. 286(4) din Ordonanța de Urgență nr. 57/2019, privind Codul Administrativ;

HOTĂRĂȘTE:

Art.1. Se aprobă cu un număr de 17 consilieri prezenți pentru, din 17 consilieri în funcție, introducerea unui imobil în domeniul public al comunei Dofteana, după cum urmează:

a) teren cu suprafața totală de 5000 mp, teren curți construcții, situat pe strada Principală nr. 146, "HALTA CF DOFTEANA", înscris în cartea funciară nr. 60803 Dofteana, număr cadastral 60803, bun dobândit prin contract de vânzare-cumpărare nr. 964 din 04 aprilie 2022, situat în intravilanul satului Dofteana, comuna Dofteana, județul Bacău (anexa 1);

b) teren cu suprafața de 643 mp situat în intravilanul satului Cucuieți, str. Centru, zona Uluci, defalcat astfel: teren categoria de folosință drum – 158 mp, teren cu ape – 309 mp, teren categoria de folosință drum – 176 mp (anexa 2);

Art.2. Prezenta hotărâre se comunică, prin intermediul secretarului general al comunei Dofteana, în temeiul prevăzut de lege, Instituției Prefectului Județul Bacău, primarului Comunei Dofteana, Compartimentului management proiecte, urbanism și amenajarea teritoriului și se aduce la cunoștință publică prin afișarea la sediul primăriei, publicare pe site-ul instituției <http://www.primariadofteana.ro/>, precum și în Monitorul Oficial Local Dofteana.

PREȘEDINTE DE ȘEDINȚĂ

Consilier Hanganu Vesile



Contrasemnează Secretarul general al comunei
Mariana SPOIALĂ




Comunicat cf. art. 197(1) Inst.Pref.

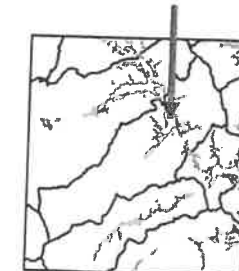
Comunicat cf. art. 199,(1) 528(6) lit."a". Comp. urb

Anexa 1 la H.C.L. nr. 102 din 29.06.2022
EXTRAS DIN PLANUL CADASTRAL PE ORTOFOTOPLAN

an zbor 2010
scara 1:2.000



Amplasament, nr. cad.: 60803, UAT Doftena



Limita intravilan
Delimitare UAT

№ înreg. 2209 z. 19.10.2022
Copie conformă cu originalul din arhivă
eliberată la data de 20.01.2022
Taxa: 0 lei ... cu chitanța nr. scutită
Referenț: Podaru Daniel



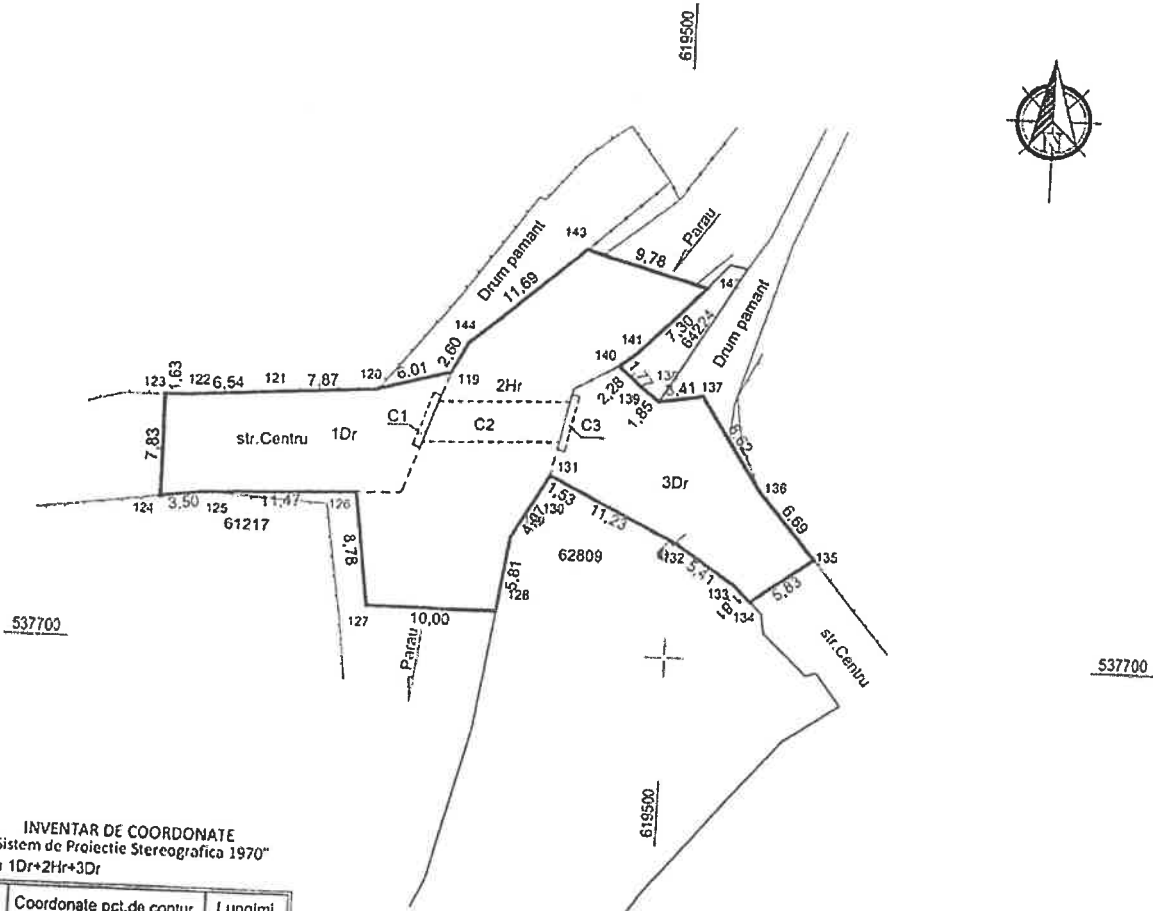
Daniel Podaru
Președinte de ședință,
Vasile Hanganu

Contrasemnează,
Secretar general al comunei Doftena
Mariana Spoială

Anexa 2 la H.C.L. nr. 102 din 29.06.2022
 PLAN DE AMPLASAMENT SI DELIMITARE A IMOBILULUI

Scara 1: 500

Suprafața măsurată	Adresa imobilului
643 mp	intravilanul com. Doftoeana, sat Cucuieți, str. Centru, f.n., zona Uluci, jud. Bacău
UAT	Doftoeana



INVENTAR DE COORDONATE
 "Sistem de Proiectie Stereografica 1970"
 Teren 1Dr+2Hr+3Dr

Nr. Pct.	Coordonate pct.de contur		Lungimi laturi D(l,i+1)
	X [m]	Y [m]	
119	537721.349	619482.433	6.01
120	537719.778	619476.632	7.87
121	537719.265	619466.782	6.54
122	537718.818	619462.257	1.63
123	537718.796	619460.628	7.83
124	537710.968	619460.628	3.50
125	537711.388	619464.102	11.47
126	537711.824	619475.565	8.78
127	537703.126	619476.772	10.00
128	537703.100	619486.767	5.81
129	537708.844	619487.646	4.07
130	537712.364	619489.684	1.53
131	537713.691	619490.453	11.23
132	537708.759	619500.543	5.41
133	537705.791	619505.071	1.81
134	537704.528	619506.363	5.83
135	537707.945	619511.092	6.69
136	537713.039	619506.759	8.62
137	537720.215	619501.987	3.41
138	537719.668	619498.618	1.85
139	537720.798	619497.152	2.28
140	537722.308	619495.440	1.77
141	537723.404	619496.835	7.30
142	537728.629	619501.935	9.78
143	537731.249	619492.517	11.69
144	537723.649	619483.636	2.60

Suprafața din măsuratori = 643 mp

A. Date referitoare la teren

Nr. parcelă	Categoria de folosință	Suprafața [mp]	Mențiuni	Intravilan/ Extravilan
1	Dr	158		Intravilan
2	Hr	309	Imobil partial imprejmuit cu gard, domeniul public UAT	Intravilan
3	Dr	176		Intravilan
TOTAL		643		Intravilan

B. Date referitoare la construcții

Cod constr.	Cod grupă destinație	Suprafața construită la sol [mp]	Mențiuni
C1	CIE	3	Culee din beton, suprafata de 3mp, edificat in anul 1980
C2	CIE	32	Tablier din beton, suprafata cale de rulare de 32mp, edificat in anul 1980
C3	CIE	3	Culee din beton, suprafata de 3mp, edificat in anul 1980

Executant: S.C. SILVAZENIT S.R.L. CLASA III
 SERIA RO-B-J NR. 2120/13.07.2021
 Tehn. top. DASCĂLU Florin Nicolae
 CĂTĂROVA C.S. S.C. SIA RO-VN-F.NR.
 177/Florin Nicolae
 Data: 22.06.16
 11:22:00 - 03:00
 Conținutul prezentei planșe este în conformitate cu realitatea din teren



Președinte de ședință,
 Vasile Hanganu

Contrasemnează,
 Secretar general al comunei Doftoeana
 Mariana Spoială