

HOTARARE

nr. 103 din 29 iunie 2022

privind actualizarea informațiilor unor imobile în domeniul public local al comunei Dofteana,
în vederea întocmirii documentațiilor cadastrale

Consiliul local al comunei Dofteana, județul Bacău, întrunit în ședință ordinară, în data de 29 iunie 2022, ora 16.00;

În baza referatului de aprobare nr. 9327 din 17 iunie 2022, a primarului prin care propune introducerea unui teren în domeniul public al comunei Dofteana;

- art. 11, lit. "h" și "m", din Legea nr. 7/1996, Legea cadastrului și publicității imobiliare;
- HG nr. 1.347/2001, privind atestarea domeniului public al județului Bacău, precum și al municipiilor, orașelor și comunelor din județul Bacău, modificată și completată de HG nr. 588/2006 și HG nr. 812/2011 pentru modificarea și completarea HG nr. 1.347/2001, privind atestarea domeniului public al județului Bacău;
- art. 286 alin.(4) din OUG nr.57/2019, privind Codul administrativ;
- H.C.L. nr. 81 din 28 mai 2020 privind atestarea inventarului domeniului public al unității administrativ teritoriale Dofteana;

În baza art. 292 alin.(6) din OUG nr. 57/2019 privind Codul administrativ;

Ținând cont de prevederile HG nr. 548 din 8 iulie 1999, privind aprobarea Normelor tehnice pentru întocmirea inventarului bunurilor care alcătuiesc domeniul public al comunelor, orașelor, municipiilor și județelor;

Pe baza Raportului compartimentului de specialitate nr. 9444 din 20 iunie 2022, precum și a Raportului de avizare favorabil al comisiei de specialitate din cadrul Consiliului local Dofteana nr. 9876 din 29 iunie 2022;

În temeiul 129 (2) lit.c și , 135, 136, art. 286(4) din Ordonanța de Urgență nr. 57/2019, privind Codul Administrativ;

HOTĂRĂȘTE:

Art.1. Se aprobă cu un număr de 17 consilieri prezenți pentru, din 17 consilieri în funcție, actualizarea informațiilor unor imobile din domeniul public al comunei Dofteana, după cum urmează:

a) Actualizare poziției nr. 120 din domeniul public al comunei Dofteana, reprezentând podeț din beton format din: culee de pod - 3 mp, edificată în anul 1980, culee de pod – 3 mp, edificată în anul 1980, cu tablier din beton - suprafață cale de rulare de 32 mp, edificat în anul 1980 (anexa 1);

b) Actualizare poziției nr. 142 din domeniul public al comunei Dofteana, reprezentând podeț din lemn format din: tablier din lemn - suprafață cale de rulare de 40 mp, edificat în anul 1995 (anexa 2)

Art.2. Prezenta hotărâre se comunică, prin intermediul secretarului general al comunei Dofteana, în temeiul prevăzut de lege, Instituției Prefectului Județul Bacău, primarului Comunei Dofteana, Compartimentului management proiecte, urbanism și amenajarea teritoriului și se aduce la cunoștința publică prin afișarea la sediul primăriei, publicare pe site-ul instituției <http://www.primariadofteana.ro/>, precum și în Monitorul Oficial Local Dofteana.

PREȘEDINTE DE ȘEDINȚĂ
Consilier Hanganu Vasile



Contrăsemnează Secretarul general al comunei,
Mariana SPOIALĂ

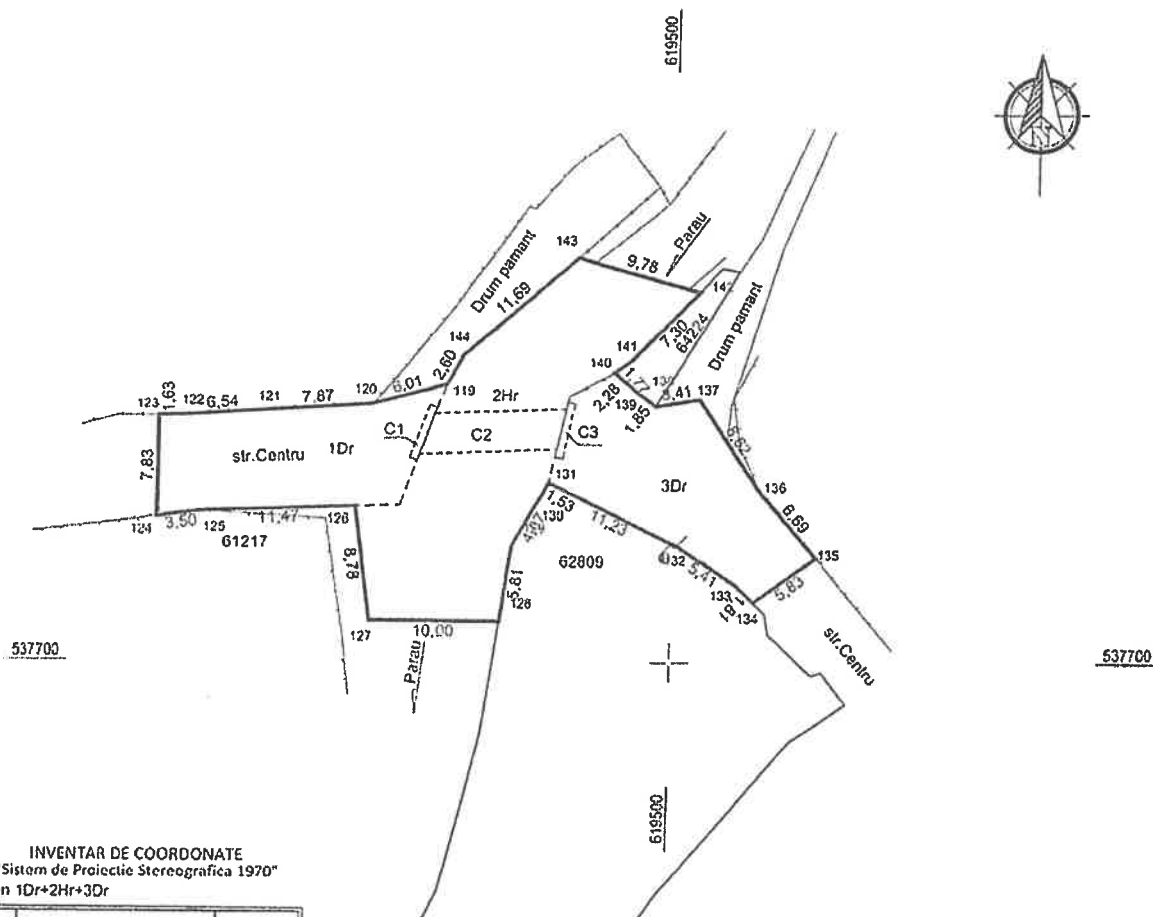


Comunic.cf. art. 197(1) Inst.Pref. _____
Comunic.cf art. 199,(1) 528(6) lit."a". Comp. urb _____

PLAN DE AMPLASAMENT SI DELIMITARE A IMOBILULUI

Scara 1: 500

Suprafața măsurată	Adresa imobilului
643 mp	intravilanul com. Dofteana, sat Cucuieti, str. Centru, f.n., zona Uluci, jud. Bacău
UAT	Dofteana



INVENTAR DE COORDONATE
"Sistem de Proiecție Stereografică 1970"
Teren 1Dr+2Hr+3Dr

Nr. Pct.	Coordonate pct.de contur		Lungimi laturi D(l,i+1)
	X [m]	Y [m]	
119	537721.349	619482.433	6.01
120	537719.778	619476.632	7.87
121	537719.265	619468.782	6.54
122	537718.818	619462.257	1.63
123	537718.796	619460.628	7.83
124	537710.968	619460.628	3.50
125	537711.308	619464.102	11.47
126	537711.824	619475.565	8.78
127	537703.120	619476.772	10.00
128	537703.100	619486.767	5.81
129	537708.844	619487.646	4.07
130	537712.364	619489.684	1.53
131	537713.691	619490.453	11.23
132	537708.759	619500.543	5.41
133	537705.791	619505.071	1.81
134	537704.528	619506.303	5.83
135	537707.945	619511.092	6.69
136	537713.039	619506.759	8.62
137	537720.215	619501.987	3.41
138	537719.668	619498.618	1.85
139	537720.798	619497.152	2.28
140	537722.308	619495.440	1.77
141	537723.404	619496.835	7.30
142	537728.629	619501.935	9.78
143	537731.249	619492.517	11.69
144	537723.649	619483.636	2.60

Suprafața din măsurători = 643 mp

A. Date referitoare la teren

Nr. parcelă	Categoria de folosință	Suprafața [mp]	Mențiuni	Intravilan/ Extravilan
1	Dr	158	Imobil parțial împreună cu gard, domeniul public UAT DOFTEANA	Intravilan
2	Hr	309		Intravilan
3	Dr	176		Intravilan
TOTAL		643		

B. Date referitoare la construcții

Cod constr.	Cod grupă destinație	Suprafața construită la sol [mp]	Mențiuni
C1	CIE	3	Culee din beton, suprafața de 3mp, edificat în anul 1980
C2	CIE	32	Tablier din beton, suprafața cale de rulare de 32mp, edificat în anul 1980
C3	CIE	3	Culee din beton, suprafața de 3mp, edificat în anul 1980

Executant: S.C. SILVAZENIT S.R.L. CLASA III
SERIA RO-B-J NR. 2120/13.07.2021
Tehn. topo: DASCĂLU Florin Nicolae
CATEGORIA C SERIA RO-VN-F NR. 14/21.08.2021
Florin Nicolae Dascalu
Date: 2022.06.16
1227'04 +03'00"

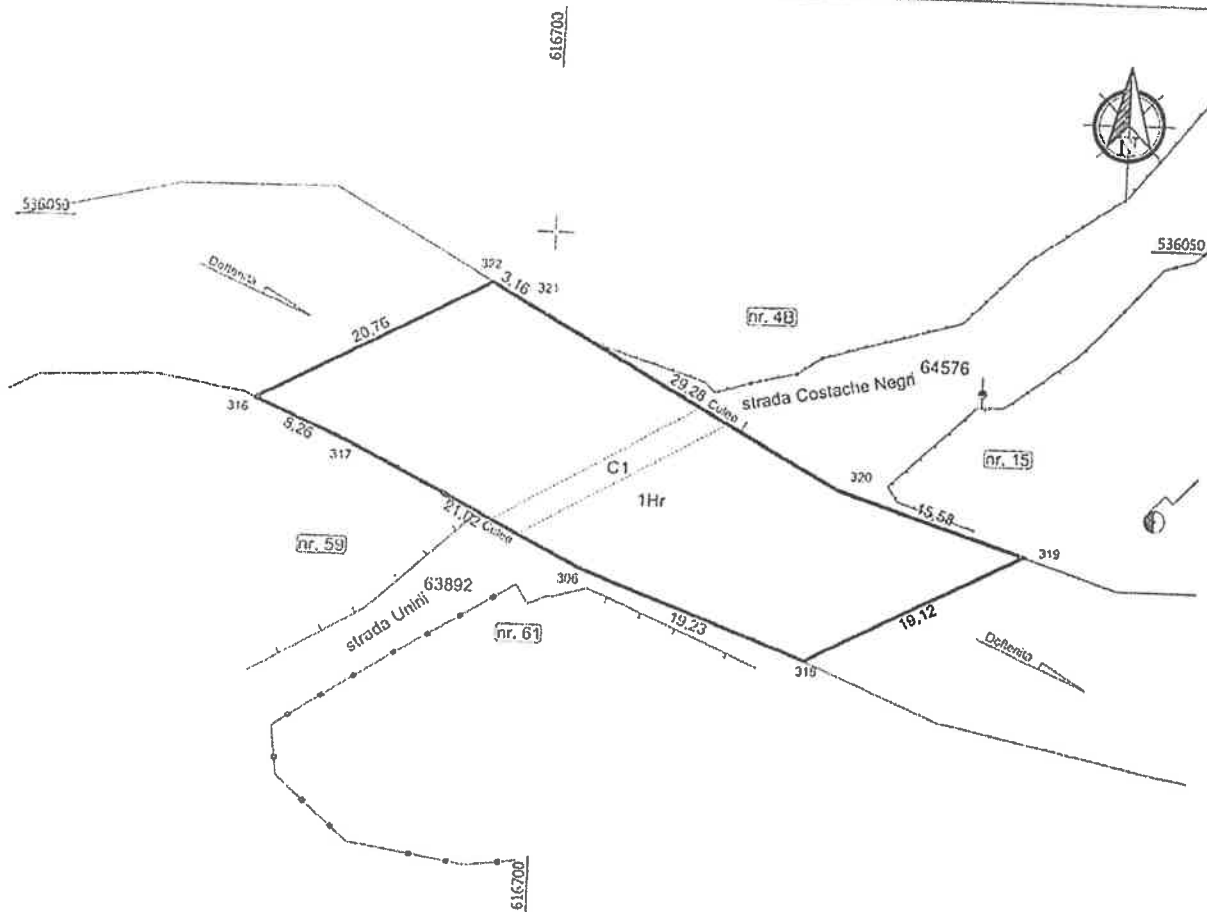
Președinte de ședință
Vasile Hanganu



Contrasemnează,
Secretar general al comunei Dofteana
Mariana Spoială

Scara 1: 500

Suprafata masurata	Adresa imobilului	
737 mp	Intravilanul com. Dofteana, sat Stefan Voda, str.Costache Negri, f.n., jud. Bacău	
UAT	Dofteana	



INVENTAR DE COORDONATE
"Sistem de Proiectie Stereografica 1970"
Teren 1Hr

Nr. Pct.	Coordonata pol.de contur		Lungimi laturi D(i,j+1)
	X [m]	Y [m]	
316	536035.967	616676.952	8.26
317	536032.630	616684.509	21.02
306	536023.092	616703.242	19.23
318	536016.365	616721.262	19.12
319	536025.103	616738.266	15.58
320	536029.982	616723.473	29.29
321	536044.306	616697.939	3.16
322	536045.874	616695.193	20.76

Suprafata masurata=737mp

A. Date referitoare la teren

Nr. parcelă	Categoria de folosinta	Suprafata [mp]	Mențiuni	Intravilan/ Extravilan
1	Hr	737	Strada Unirii zona pod, domeniu public	Intravilan
TOTAL		737		


B. Date referitoare la constructii

Cod constr.	Cod grupă destinație	Suprafata construită la sol [mp]	Mențiuni
C1	CIE	40	Tablier din lemn, suprafata cale de rulare de 40mp, edificat in anul 1995

Executant: S.C. SILVAZENIT S.R.L., CLASA III
SERIA RO-B-J NR. 2120/13.07.2021
Tehn. topo: DASCĂLU Florin Nicolae
CATEGORIA C SERIA RO-VN-F NR. 0114/21.12.2021
Florin- Nicolae Dascalu
Digitally signed by Florin- Nicolae Dascalu
Date: 2022.06.16 12:18:26 +03'00'

Confirma executarea în fața scrisorilor de teren, corectitudinea întregii documentații cadastrale și corespondența acesteia cu realitatea din teren
Data: iunie 2022

Președinte de ședință,
Vasile Hanganu



Contrasemnează,
Secretar general al comunei Dofteana
Mariana Spoială