

HOTARARE

nr. 20 din 26 februarie 2021

privind declararea unor terenuri ca bunuri de interes public local

Consiliul local al comunei comunei Dofteana, județul Bacău, întrunit în sedință ordinară în data de 26 februarie 2021, ora 10.00;

În baza referatului de aprobare nr. 2649 din 18 februarie 2021, a primarului prin care propune declararea unor terenuri ca bunuri de interes local, precum și a referatului de completare nr. 2855 din 22 februarie 2021, privind completarea proiectului de hotarare nr. 2688 din 18 februarie 2021;

În baza art. 292 alin.(6) din OUG nr.57/2019 privind Codul administrativ;

Ținând cont de prevederile HG nr. 548 din 8 iulie 1999, privind aprobarea Normelor tehnice pentru întocmirea inventarului bunurilor care alcătuiesc domeniul public al comunelor, orașelor, municipiilor și județelor;

În baza Raportului compartimentului de specialitate nr.2691 din 18 februarie 2021, precum și a Raportului de avizare favorabil al comisiei de specialitate din cadrul Consiliului local Dofteana nr. 3168 din 26 februarie 2021;

În temeiul 129 (2) lit.c și , 135, 136, art. 286(4) din Ordonanța de Urgență nr. 57/2019, privind Codul Administrativ;

HOTĂRĂȘTE :

Art.1 Se aprobă cu un numar de 16 consilieri prezenți pentru, din 17 consilieri în funcție, declararea unui teren intravilan cu suprafața de 139 mp, situat în sat Dofteana, str. Biserica Veche, comuna Dofteana, categoria de folosință teren cu apă – apă curgătoare (situat pe cursul pârâului Seaca – amonte pod) ca bun de interes public - anexa 1 la hotărâre;

Art.2 Se aprobă cu un numar de 16 consilieri prezenți pentru, din 17 consilieri în funcție, declararea unui Teren intravilan cu suprafața de 128 mp, situat în sat Dofteana, str. Biserica Veche, comuna Dofteana, categoria de folosință teren cu apă – apă curgătoare (situat pe cursul pârâului Seaca – aval pod) ca bun de interes public – anexa 2 la hotărâre.

Art.3 Se aprobă cu un numar de 16 consilieri prezenți pentru, din 17 consilieri în funcție, declararea unui teren extravilan cu suprafața de 50026 mp, situat în sat Larga, mal Trotus, comuna Dofteana, categoria de folosință neproductiv, ca bun de interes public – anexa 3 la hotărâre.

Art.4 Prezenta hotărâre se comunică, prin intermediul secretarului general al comunei Dofteana, în temeiul prevăzut de lege, Instituției Prefectului Județul Bacău, primarului Comunei Dofteana, compartimentului de specialitate și se aduce la cunoștință publică prin afișarea la sediul primăriei, publicare pe site-ul instituției <http://www.primariadofteana.ro/>, precum și în Monitorul Oficial Local Dofteana.

PREȘEDINTE DE ȘEDINȚĂ
Consilier Sebastian- Gabriel BACĂU



Contrasemnează Secretarul general al comunei,
Mariana SPOIALĂ

Comunic. cf. art. 197(1) Inst. Pref.

Comunic. cf. art. 197(2) Primarului.

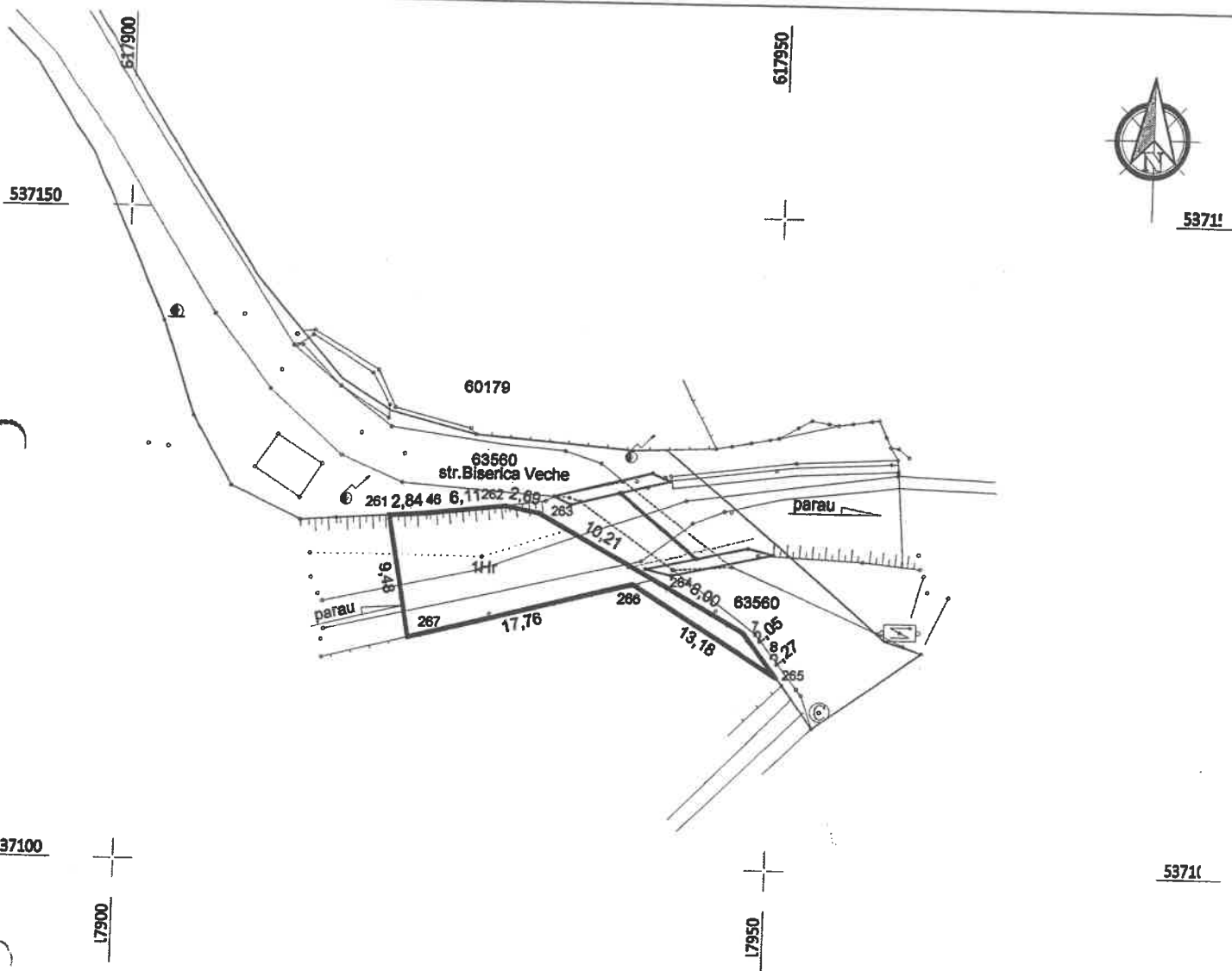
Compartiment urbanism și amenj.terit

PLAN DE AMPLASAMENT SI DELIMITARE A IMOBILULUI

26 Februarie 2022

Scara 1: 500

Nr. cadastral	Suprafata masurata	Adresa imobilului	
	139 mp	intravilanul com. Doftoeana, sat Doftoeana, str. Biserica Veche-Amonte Pod, jud. Bacău	
Cartea funciara nr.		UAT	Doftoeana



INVENTAR DE COORDONATE
"Sistem de Proiectie Stereografica 1970"

Teren 1Hr

Nr. Pct.	Coordonate pct. de contur		Lungimi laturi D(i,i+1)
	X [m]	Y [m]	
261	537126.790	617920.410	2.84
46	537126.992	617923.241	6.11
262	537127.699	617929.306	2.69
263	537127.170	617931.939	10.21
264	537122.245	617940.885	8.00
7	537118.265	617947.830	2.05
8	537116.641	617949.084	2.27
265	537114.843	617950.472	13.18
266	537121.843	617939.307	17.76
267	537117.461	617922.098	9.48

Suprafata masurata=139mp

A. Date referitoare la teren

Nr. parcelă	Categoria de folosinta	Suprafata [mp]	Mențiuni	Intravilan/ Extravilan
1	Hr	139	Strada Biserica Veche, amonte pod domeniu public	Intravilan
TOTAL		139		

B. Date referitoare la constructii

Cod constr.	Cod grupa destinatie	Suprafata construita la sol [mp]	Mențiuni

Executant: ing. Inca Ioana Pricop
semnatura si stampila

CERTIFICAT DE AUTORIZARE
seria RO-B-F, 898/10.08.2017
Inca-Ioana PRICOP
CATEGORIA

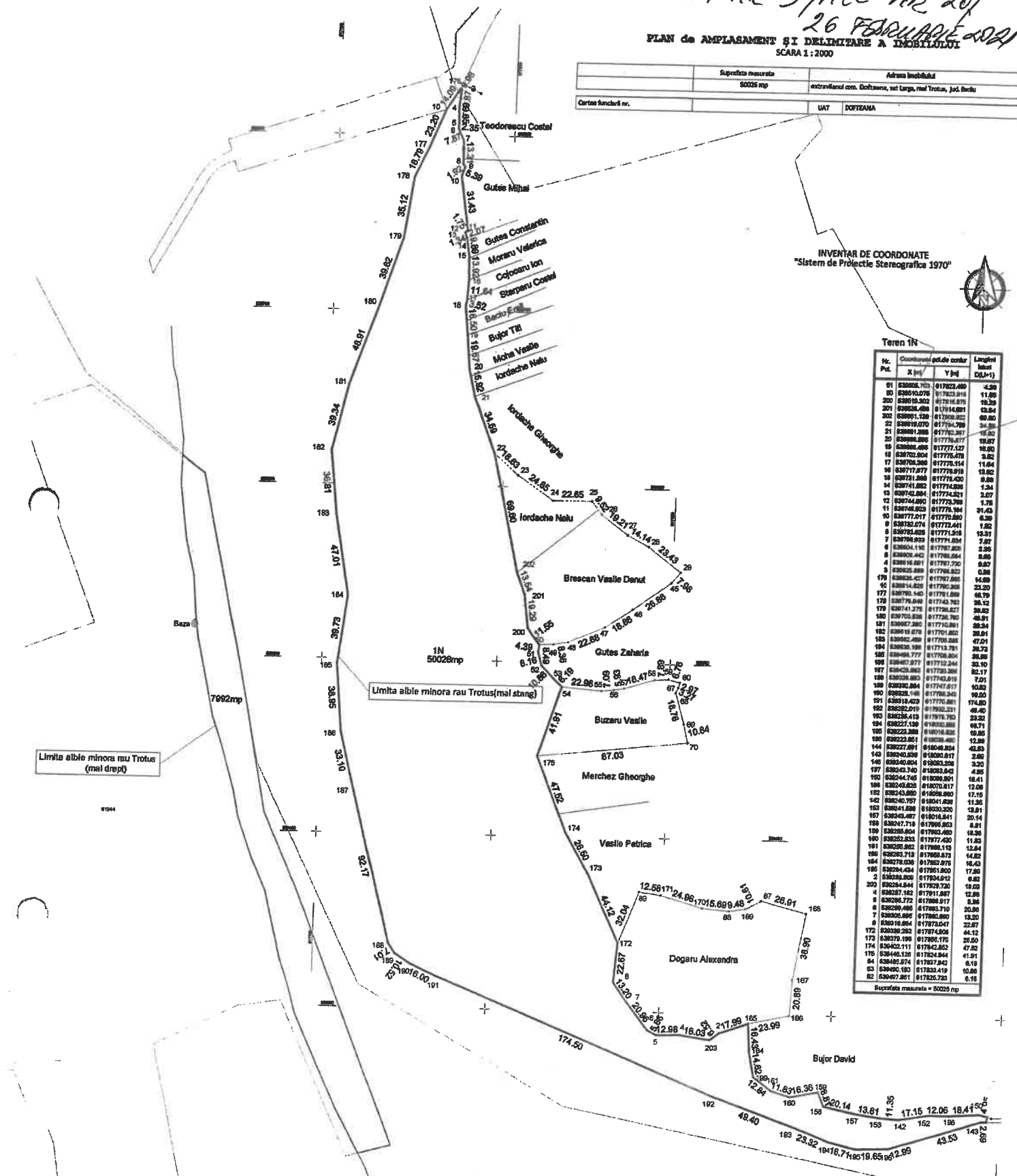
Confirm executarea lucrilor pe teren, corectitudinea întocmirii documentației cadastrale și răspunderea acestora în limita terenului din teren

PRESEDINTE
GABRIELA
[Signature]



CONTRASEMNEAREA SECRETAR GENERAL
[Signature]

Suprafata măsurata	Adresa imobilitatii
50026 mp	extravilanul com. Doftana, sat Larga, mal Trotus, jud. Botoș
Categoria funciunii nr.	UAT DOFTANA




INVENTAR DE COORDONATE
 "Sistem de Proiectie Stereografica 1970"

Nr. Pt.	Coordonatai polare de tondr	Longitudinal	
X [m]	Y [m]	(D.M.)	
01	638002.703	019222.480	4.28
02	638010.076	017823.916	11.85
03	638015.302	017916.879	18.29
04	638028.496	017944.091	23.24
05	638095.128	017908.822	66.80
06	638019.070	017794.789	34.26
07	638091.286	017794.267	15.00
08	638088.896	017776.877	19.67
09	638088.896	017777.527	16.80
10	638072.504	017776.470	3.82
11	638078.588	017776.194	1.64
12	638071.877	017778.918	12.82
13	638078.188	017778.420	8.89
14	638074.682	017778.526	1.24
15	638074.884	017774.251	2.07
16	638074.880	017778.789	1.76
17	638074.880	017776.394	21.43
18	638077.017	017776.860	6.28
19	638072.874	017772.441	1.82
20	638072.874	017771.918	19.31
21	638078.923	017771.556	7.87
22	638084.116	017767.828	2.26
23	638082.442	017769.264	8.86
24	638078.881	017767.792	0.87
25	638025.889	017766.822	0.28
26	638024.427	017767.866	14.89
27	638014.828	017767.268	23.20
28	638078.542	017761.888	16.72
29	638078.040	017743.783	26.12
30	638074.176	017766.627	28.82
31	638070.828	017766.782	48.91
32	638067.282	017752.881	28.24
33	638061.879	017701.822	28.81
34	638065.488	017709.268	47.01
35	638036.188	017713.781	82.17
36	638048.777	017708.824	26.85
37	638047.877	017722.244	22.40
38	638028.883	017733.268	82.17
39	638038.883	017743.818	7.01
40	638038.884	017747.817	10.82
41	638028.146	017782.240	16.23
42	638018.422	017770.881	174.80
43	638022.018	017922.221	48.40
44	638024.418	017878.782	22.22
45	638022.128	018002.888	61.74
46	638022.288	018018.828	19.82
47	638022.881	018008.480	12.28
48	638027.891	018004.824	42.23
49	638040.828	018008.817	3.80
50	638040.824	018002.828	3.20
51	638043.140	018002.824	3.80
52	638044.745	018008.801	18.41
53	638043.828	018070.817	12.08
54	638045.880	018008.800	17.19
55	638043.787	018041.828	8.81
56	638041.828	018000.220	18.81
57	638048.487	018018.841	20.14
58	638047.718	017998.823	8.81
59	638285.804	017983.480	18.26
60	638282.833	017977.420	11.83
61	638285.832	017988.119	12.84
62	638081.718	017988.872	14.82
63	638078.038	017882.875	16.43
64	638084.424	017851.800	17.88
65	638084.883	017834.819	6.82
66	638284.844	017828.720	19.23
67	638287.142	017811.887	12.28
68	638282.272	017808.817	8.86
69	638289.896	017802.880	13.20
70	638018.884	017802.817	22.87
71	638086.282	017804.808	46.12
72	638078.188	017805.170	25.20
73	638022.111	017842.862	47.82
74	638445.128	017824.844	41.21
75	638482.874	017827.842	6.18
76	638480.180	017833.419	10.86
77	638487.801	017832.220	6.18

Suprafata măsurata = 50026 mp

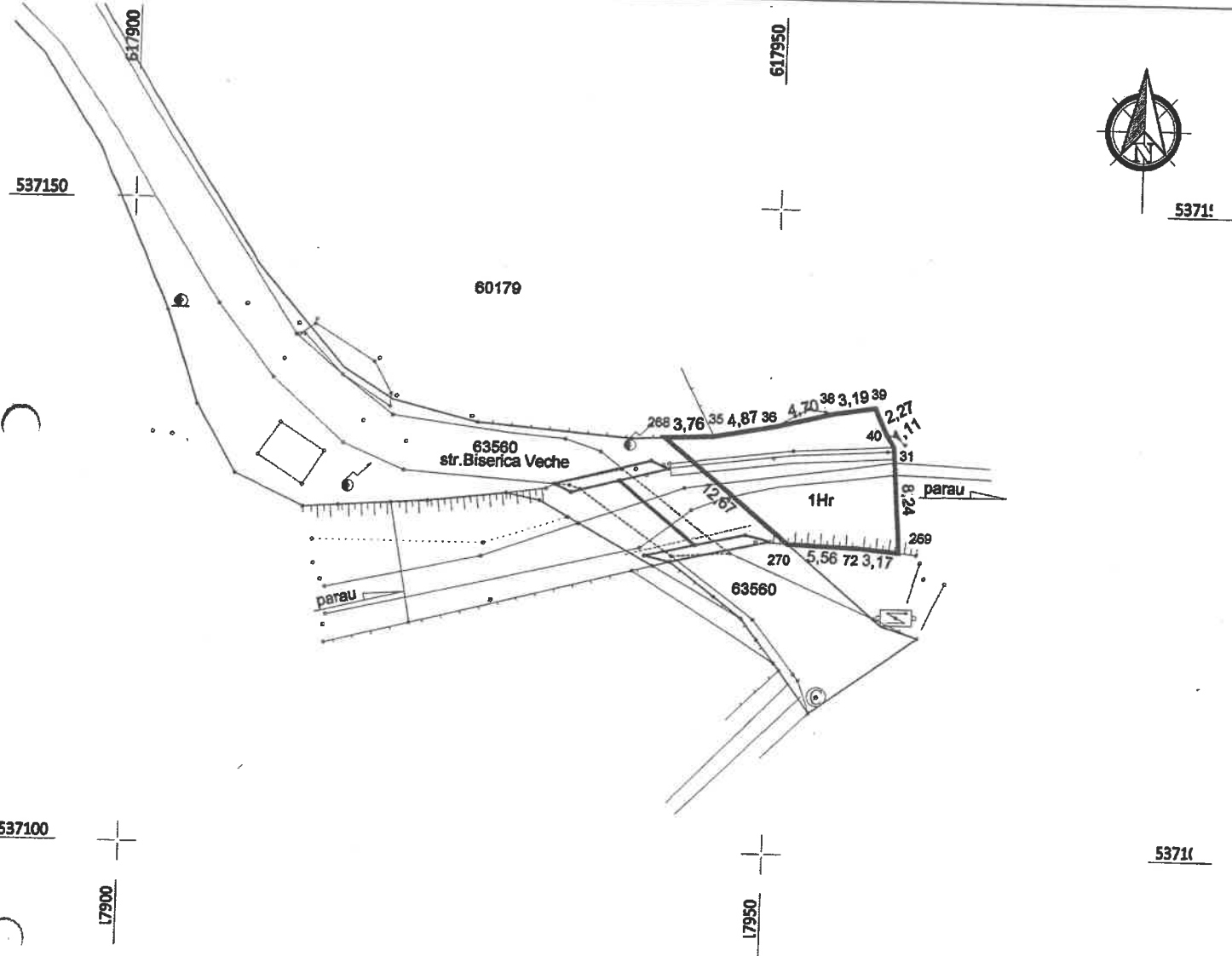
A. Date referitoare la teren			
Nr. parcelă	Categoria de folosinta	Suprafata (mp)	Meniunt
1	N	50026	Partial imprejmuat
TOTAL			
B. Date referitoare la constructii			
Cod constr.	Cod grupul constructii	Suprafata construita la sol (mp)	Meniunt



DEPARTAMENT DE TERENURI
 VALENTIN-GABRIEL NARDA
 Director

CONTEINUTUL SI SCARA
 GENERAL
 MARIANA-JOVANA

Nr. cadastral	Suprafata masurata	Adresa imobilului	
	128 mp	Intravilanul com. Doftoana, sat Doftoana, str. Biserica Veche-Aval Pod, jud. Bacău	
Cartea funciara nr.	UAT	Doftoana	



INVENTAR DE COORDONATE
"Sistem de Proiectie Stereografica 1970"

Teren 1Hr

Nr. Pct.	Coordonate pct.de contur		Lungimi laturi D(i,j+1)
	X [m]	Y [m]	
268	537132.208	617941.543	3.76
35	537132.348	617945.304	4.87
36	537133.225	617950.094	4.70
38	537134.303	617954.664	3.19
39	537134.775	617957.821	2.27
40	537132.711	617958.774	1.11
31	537131.779	617959.372	8.24
269	537123.561	617960.008	3.17
72	537123.881	617956.857	5.56
270	537124.122	617951.298	12.67

Suprafata masurata=128mp

A. Date referitoare la teren

Nr. parcelă	Categoria de folosinta	Suprafata [mp]	Mentiiuni	Intravilan/ Extravilan
1	Hr	128	Strada Biserica Veche, aval pod domeniu public	Intravilan
TOTAL		128		

B. Date referitoare la constructii

Cod constr.	Cod grupă destinație	Suprafata construita la sol [mp]	Mentiiuni

SECRETARIE DE SEFINA
ADRIAN GABRIEL

Proiectant: ing. Anca Ioana Pricop
Semnatura si stampila

CERTIFICAT DE AUTORIZARE
Seria 503-F
12.02.2017
Anca Ioana PRICOP

ROMANIA
Județul Bacău
COMUNA DOFTOANA
CONSILIUL LOCAL

CONTRA SEMNEA SA SECRETAR GENERAL
MARIANA STANEA