

## **HOTĂRÂRE**

**nr. 34 din 28 februarie 2019**

### **privind modificarea Hotărârilor de completare a inventarului domeniului public al comunei Dofteana emise ulterior HG 812/2011**

Consiliul local al comunei Dofteana, județul Bacău, întrunit în ședință ordinară, în data de 28 februarie 2019, ora 10.00;

În baza referatului nr. 2377 din 19.02.2019, al doamnei Unguru Diana-Alina, prin care supune spre analiză și aprobare modificarea Hotărârilor de completare a inventarului domeniului public al comunei Dofteana, însușit prin HCL 2/2001, emise ulterior atestării Inventarului domeniului public al comunei Dofteana prin *Hotărârea de Guvern nr.812 din 10 august 2011 pentru modificarea și completarea Hotărârii Guvernului nr. 1.347/2001 privind atestarea domeniului public al județului Bacău, precum și al municipiilor, orașelor și comunelor din județul Bacău și pentru modificarea altor acte normative*, întrucât o parte din pozițiile introduse au fost abrogate, iar altele au fost sau necesită modificări impuse de legislația în vigoare, conform Anexelor de la 1 la 21 la prezentul Proiect de hotărâre;

Pe baza expunerii de motive a primarului comunei Dofteana nr. 2378 din 19 februarie 2019, prin care propune modificarea Hotărârilor de completare a inventarului domeniului public al comunei Dofteana emise ulterior HG 812/2011;

Având în vedere prevederile Legii nr.52/2003 privind transparența decizională în administrația publică locală;

Ținând cont de prevederile art. 21 din Legea nr. 213 din 17 noiembrie 1998 privind bunurile proprietate publică, cu modificările și completările ulterioare;

În conformitate cu dispozițiile H.G. nr. 548/1999 privind aprobarea normelor tehnice pentru întocmirea inventarului bunurilor care alcătuiesc domeniul public al comunelor, orașelor și județelor; Pe baza Raportului de avizare nr. 2898 din 28 februarie 2019, a comisiei de specialitate;

În baza prevederilor art. 36 , alin. (2), lit. „c” și art. 45 din Legea administrației publice locale nr. 215/ 2001, republicată, modificată și completată;

## **HOTĂRĂȘTE;**

**Art.1** Se aprobă cu un număr de 17 consilieri pentru, din 17 consilieri în funcție, modificarea Hotărârilor de completare a inventarului domeniului public al comunei Dofteana emise ulterior atestării Inventarului domeniului public al comunei Dofteana prin *Hotărârea de Guvern nr.812 din 10 august 2011, pentru modificarea și completarea Hotărârii Guvernului nr. 1.347/2001 privind atestarea domeniului public al județului Bacău, precum și al municipiilor, orașelor și comunelor din județul Bacău și pentru modificarea altor acte normative*, **după cum urmează:**  
- **HOTĂRÂREA nr. 54** din 30 aprilie 2014 privind completarea bunurilor aparținând domeniului public al comunei Dofteana, aprobat prin HCL nr. 2/2001, cu poziția 207, 208 și 209, conform anexei, modificată de **HOTĂRÂREA nr. 26** din 12 februarie 2016 privind modificarea inventarului bunurilor aparținând domeniului public al comunei Dofteana, județul Bacău, se va modifica după cum urmează:

**Art.1 va avea următorul cuprins:**

Art.1 Se completează inventarul bunurilor aparținând domeniului public al comunei Dofteana, județul Bacău, aprobat prin HCL nr.2/2001, cu pozițiile 206, 207 și 208, conform anexei care face parte din prezenta hotărâre.

Anexa la HCL nr.54/2014 este prevăzută în **anexa nr.1**, la prezenta hotărâre.

- **HOTĂRÂREA nr. 74** din 29 mai 2014 privind completarea bunurilor aparținând domeniului public al comunei Dofteana, aprobat prin HCL nr. 2/2001, cu poziția 210, conform anexei, modificată de **HOTĂRÂREA nr. 26** din 12 februarie 2016 privind modificarea inventarului bunurilor aparținând domeniului public al comunei Dofteana, județul Bacău, se va modifica după cum urmează:

**Art.1 va avea următorul cuprins:**

Art.1 Se completează inventarul bunurilor aparținând domeniului public al comunei Dofteana, județul Bacău, aprobat prin HCL nr.2/2001, cu poziția 209, conform anexei.

Anexa la HCL nr.74/2014 este prevăzută în **anexa nr. 2** la prezenta hotărâre.

- **HOTĂRÂREA nr. 134** din 12 noiembrie 2014 privind completarea inventarului bunurilor care aparțin domeniului public al comunei Dofteana, se va modifica după cum urmează:

**Art.1 va avea următorul cuprins:**

Art.1 Se completează inventarul bunurilor aparținând domeniului public al comunei Dofteana, județul Bacău, aprobat prin HCL nr.2/2001, cu poziția 210, conform anexei.

Anexa la HCL nr.134/2014 este prevăzută în **anexa nr. 3** la prezenta hotărâre.

- **HOTĂRÂREA nr. 135** din 26 noiembrie 2014 privind completarea inventarului bunurilor care aparțin domeniului public al comunei Dofteana, modificată de **HOTĂRÂREA nr. 26** din 12 februarie 2016 privind modificarea inventarului bunurilor aparținând domeniului public al comunei Dofteana, județul Bacău, se va modifica după cum urmează:

**Art.1 va avea următorul cuprins:**

Art.1 Se completează inventarul bunurilor aparținând domeniului public al comunei Dofteana, județul Bacău, aprobat prin HCL nr.2/2001, cu poziția 211, conform anexei.

Anexa la HCL nr.135/2014 este prevăzută în **anexa nr. 4** la prezenta hotărâre.

- **HOTĂRÂREA nr. 74** din 30 iunie 2015 privind modificarea, completarea inventarului domeniului public al comunei Dofteana, aprobat prin HCL nr. 2/2001, precum și abrogarea poziției nr. 206 inventarului domeniului public al comunei Dofteana, se va modifica după cum urmează:

**Art.2 va avea următorul cuprins:**

Art.2 Se completează inventarul bunurilor aparținând domeniului public al comunei Dofteana, județul Bacău, aprobat prin HCL nr.2/2001, cu pozițiile 212 și 213, conform anexei.

Se abrogă Art.3, privind abrogarea poziției nr.206, **iar Art.4 va deveni Art.3**

Anexa nr.2 la HCL nr.74/2015 este prevăzută în **anexa nr.5** la prezenta hotărâre.

- **HOTĂRÂREA nr. 90** din 31 august 2015 privind completarea inventarului domeniului public al comunei Dofteana, aprobat prin HCL nr.2/2001, cu pozițiile 216 și 217, conform anexei, modificată de **HOTĂRÂREA nr. 26** din 12 februarie 2016 privind modificarea inventarului bunurilor aparținând domeniului public al comunei Dofteana, județul Bacău, se va modifica după cum urmează:

**Art.1 va avea următorul cuprins:**

Art.1 Se completează inventarul bunurilor aparținând domeniului public al comunei Dofteana, județul Bacău, aprobat prin HCL nr.2/2001, cu pozițiile 214 și 215, conform anexei.

Anexa la HCL nr.90/2015 este prevăzută în **anexa nr.6** la prezenta hotărâre.

- **HOTĂRÂREA nr. 142** din 27.11.2015 privind modificarea și completarea inventarului domeniului public al comunei Dofteana, aprobat prin HCL nr. 2/2001, modificată de **HOTĂRÂREA nr. 26** din 12 februarie 2016 privind modificarea inventarului bunurilor aparținând domeniului public al comunei Dofteana, județul Bacău, se va modifica după cum urmează:

Se abrogă Art.2, privind abrogarea poziției nr.211, iar **Art.3 va deveni Art.2 și va avea următorul cuprins:**

Art.2 Se completează inventarul bunurilor aparținând domeniului public al comunei Dofteana, județul Bacău, aprobat prin HCL nr.2/2001, cu pozițiile 216, 217 și 218, conform anexei.

Anexa la HCL nr.142/2015 este prevăzută în **anexa nr.7** la prezenta hotărâre.

- **HOTĂRÂREA nr. 173** din 29 decembrie 2015 privind completarea inventarului domeniului public al comunei Dofteana, aprobat din HCL nr. 2/2001, cu poziția 222, conform anexei, se va modifica după cum urmează:

-poziția 222 din titlu va deveni poziția 219

**Art.1 va avea următorul cuprins:**

Art.1 Se completează inventarul bunurilor aparținând domeniului public al comunei Dofteana, județul Bacău, aprobat prin HCL nr.2/2001, cu poziția 219, conform anexei.

Anexa la HCL nr.173/2015 este prevăzută în **anexa nr.8** la prezenta hotărâre.

- **HOTĂRÂREA nr. 23** din 30 ianuarie 2016 privind completarea inventarului domeniului public al comunei Dofteana, aprobat prin HCL nr.2/2001și abrogarea poziției 218, aprobat prin HCL nr. 131/2015, se va modifica după cum urmează:

-se modifică titlul hotărârii, devenind HOTĂRÂRE privind completarea inventarului domeniului public al comunei Dofteana, aprobat prin HCL nr. 2/2001.

Se abrogă Art.1, privind abrogarea poziției nr.218, iar **Art.2 va deveni Art.1 și va avea următorul cuprins:**

Art.1 Se completează inventarul bunurilor aparținând domeniului public al comunei Dofteana, județul Bacău, aprobat prin HCL nr.2/2001, cu poziția 220, conform anexei.

Anexa la HCL nr.23/2016 este prevăzută în **anexa nr.9** la prezenta hotărâre.

- **HOTĂRÂREA nr. 68** din 30 mai 2016 privind completarea inventarului domeniului public al comunei Dofteana, aprobat prin HCL nr.2/2001, se va modifica după cum urmează:

**Art.1 va avea următorul cuprins:**

Art.1 Se completează inventarul bunurilor aparținând domeniului public al comunei Dofteana, județul Bacău, aprobat prin HCL nr.2/2001, cu pozițiile 221 și 222, conform anexei.

Anexa la HCL nr.68/2016 este prevăzută în **anexa nr.10** la prezenta hotărâre.

- **HOTĂRÂREA nr. 101** din 31 august 2016 privind completarea inventarului domeniului public al comunei Dofteana, aprobat prin HCL nr. 2/2001, se va modifica după cum urmează:

**Art.1 va avea următorul cuprins:**

Art.1 Se completează inventarul bunurilor aparținând domeniului public al comunei Dofteana, județul Bacău, aprobat prin HCL nr.2/2001, cu pozițiile 223,224 și 225, conform anexei.

Anexa la HCL nr.101/2016 este prevăzută în **anexa nr.11** la prezenta hotărâre.

- **HOTĂRÂREA nr. 141** din 29 noiembrie 2016 privind completarea inventarului domeniului public al comunei Dofteana, aprobat prin HCL nr. 2/2001, cu pozițiile nr. 230 și 231, se va modifica după cum urmează:

-se modifică titlul hotărârii, devenind HOTĂRÂRE privind completarea inventarului domeniului public al comunei Dofteana, aprobat prin HCL nr. 2/2001

**Art.1 va avea următorul cuprins:**

Art.1 Se completează inventarul bunurilor aparținând domeniului public al comunei Dofteana, județul Bacău, aprobat prin HCL nr.2/2001, cu pozițiile 226 și 227, conform anexei.  
Anexa la HCL nr.141/2016 este prevăzută în **anexa nr.12** la prezenta hotărâre.

- **HOTĂRÂREA nr. 157** din 27 decembrie 2016 privind completarea inventarului domeniului public al comunei Dofteana, aprobat prin HCL nr. 2/2001, cu poziția nr. 232, se va modifica după cum urmează:

-se modifică titlul hotărârii, devenind HOTĂRÂRE privind completarea inventarului domeniului public al comunei Dofteana, aprobat prin HCL nr. 2/2001

**Art.1 va avea următorul cuprins:**

Art.1 Se completează inventarul bunurilor aparținând domeniului public al comunei Dofteana, județul Bacău, aprobat prin HCL nr.2/2001, cu poziția 228, conform anexei.  
Anexa la HCL nr.157/2016 este prevăzută în **anexa nr.13**, la prezenta hotărâre.

- **HOTĂRÂREA nr. 97** din 30 iunie 2017 privind completarea inventarului bunurilor ce aparțin domeniului public al comunei Dofteana, aprobat prin HCL nr. 2/2001, se va modifica după cum urmează:

**Art.1 va avea următorul cuprins:**

Art.1 Se completează inventarul bunurilor aparținând domeniului public al comunei Dofteana, județul Bacău, aprobat prin HCL nr.2/2001, cu pozițiile 229,230, 231, 232, 233, 234, 235, 236, 237, 238, 239, 240, 241, 242, 243, 244, 245 și 246, conform anexei.

Anexa la HCL nr. 97/2017 este prevăzută în **anexa nr.14**, la prezenta hotărâre.

- **HOTĂRÂREA nr. 134** din 22.09.2017 privind modificarea și completarea inventarului domeniului public al comunei Dofteana, aprobat prin HCL nr.2/2001, se va modifica după cum urmează:

**Art.2 va avea următorul cuprins:**

Art.2 Se completează inventarul bunurilor aparținând domeniului public al comunei Dofteana, județul Bacău, aprobat prin HCL nr.2/2001, cu poziția 247, conform anexei.

Anexa la HCL nr. 134/2017 este prevăzută în **anexa nr.15** la prezenta hotărâre.

- **HOTĂRÂREA nr. 161** din 29 noiembrie 2017 privind completarea Inventarului bunurilor care aparțin domeniului public al comunei Dofteana, cu poziția 251 și 252, conform anexei, însușit prin Hotărârea Consiliului Local nr.2/2001, se va modifica după cum urmează:

-se modifică titlul hotărârii, devenind HOTĂRÂRE privind completarea inventarului domeniului public al comunei Dofteana, aprobat prin HCL nr. 2/2001

**Art.1 va avea următorul cuprins:**

Art.1 Se completează inventarul bunurilor aparținând domeniului public al comunei Dofteana, județul Bacău, aprobat prin HCL nr.2/2001, cu pozițiile 248 și 249, conform anexei.

Anexa la HCL nr.161/2017 este prevăzută în **anexa nr.16** la prezenta hotărâre.

- **HOTĂRÂREA nr. 19** din 16 februarie 2018 privind modificarea și completarea inventarului domeniului public al comunei Dofteana, aprobat prin HCL nr.2/2001, se va modifica după cum urmează:

Întrucât terenul introdus prin Art. 2 a fost alipit la terenul de la poziția 157, se abrogă Art.2, Art.3 devenind Art.2.

- **HOTĂRÂREA nr. 37** din 3 martie 2018 privind completarea inventarului domeniului public al comunei Dofteana, aprobat prin HCL nr.2/2001, se va modifica după cum urmează:

**Art.1 va avea următorul cuprins:**

Art.1 Se completează inventarul bunurilor aparținând domeniului public al comunei Dofteana, județul Bacău, aprobat prin HCL nr.2/2001, cu pozițiile 250 și 251, conform anexei. Anexa la HCL nr.37/2018 este prevăzută în **anexa nr.17** la prezenta hotărâre.

- **HOTĂRÂREA nr. 54** din 23 martie 2018 privind completarea inventarului domeniului public al comunei Dofteana, aprobat prin HCL nr.2/2001, se va modifica după cum urmează:

**Art.1 va avea următorul cuprins:**

Art.1 Se completează inventarul bunurilor aparținând domeniului public al comunei Dofteana, județul Bacău, aprobat prin HCL nr.2/2001, cu pozițiile 252 și 253, conform anexei. Anexa la HCL nr.54/2018 este prevăzută în **anexa nr.18** la prezenta hotărâre.

- **HOTĂRÂREA nr. 80** din 28 aprilie 2018 privind completarea inventarului domeniului public al comunei Dofteana, înșușit prin HCL nr.2/2001, se va modifica după cum urmează:

**Art.1 va avea următorul cuprins:**

Art.1 Se completează inventarul bunurilor aparținând domeniului public al comunei Dofteana, județul Bacău, aprobat prin HCL nr.2/2001, cu poziția 254, conform anexei. Anexa la HCL nr.80/2018 este prevăzută în **anexa nr.19** la prezenta hotărâre.

- **HOTĂRÂREA nr. 98** din 31 mai 2018 privind completarea Inventarului bunurilor care aparțin domeniului public al comunei Dofteana, înșușit prin HCL nr.2/2001, se va modifica după cum urmează:

**Art.1 va avea următorul cuprins:**

Art.1 Se completează inventarul bunurilor aparținând domeniului public al comunei Dofteana, județul Bacău, aprobat prin HCL nr.2/2001, cu pozițiile 255, 256, 257, 258, 259 și 260, conform anexei.

Anexa la HCL nr.98/2018 este prevăzută în **anexa nr.20** la prezenta hotărâre.

- **HOTĂRÂREA nr. 122** din 25 iulie 2018 privind completarea inventarului domeniului public al comunei Dofteana, înșușit prin HCL nr.2/2001, se va modifica după cum urmează:



**Art.1 va avea următorul cuprins:**

Art.1 Se completează inventarul bunurilor aparținând domeniului public al comunei Dofteana, județul Bacău, aprobat prin HCL nr.2/2001, cu poziția 261, conform anexei.


Anexa la HCL nr.122/2018 este prevăzută în **anexa nr.21** la prezenta hotărâre.

**Art.2** Prezenta Hotarare se comunica prin grija secretarului comunei Dofteana, Institutiei Prefectului - Judetul Bacau, Primarului comunei Dofteana și se aduce la cunoștință publică prin afișarea la sediul primăriei, publicare pe site-ul instituției <http://www.primariadofteana.ro/>

PREȘEDINTE DE ȘEDINȚĂ  
BOBOC GHEORGHIĂ EMANUEL




Contrasemnează Secretar,  
MARIANA ȘOȘIALĂ



**COMPLETĂRI**  
**la inventarul bunurilor care aparțin domeniului public al comunei Doftoeana, județul Bacău**

Nr. crt.	Cod Clasif.	Denumirea bunului	Elemente de identificare	Anul dobândirii sau al dării în folosință	Valoarea de inventar (lei)	Situația juridică actuală/ Denumire act de proprietate sau alte acte doveditoare
206		Teren intravilan (Groapa mașinii)	Amplasament: str Calea Nemirei, sat Hăghiac, S = 6.202 mp, intravilan Categorica de folosință – neproductiv, Vecinătăți: la N – număr cadastral 60397 (str. Calea Nemirei), Leca Gheorghie, Leca Dumitru, la E – număr cadastral 62385, drum, la S – Abucuri Gheorghie, Baciu Zinca, Baciu Gheorghie, la V – număr cadastral 63217, drum	2014	101.265	Domeniul public al comunei Doftoeana conform: H.C.L. nr. 54/2014, Carte funciară nr.62402, număr cadastral 62402
207		Teren intravilan	Amplasament: str Păcuriței, sat Hăghiac, S = 4.298 mp, intravilan, Categorica de folosință – neproductiv, Vecinătăți: la N – Cosofreț Costel, la E – UAT Doftoeana, la S – drum, la V – număr cadastral 60398	2014	10.025	Domeniul public al comunei Doftoeana conform: H.C.L. nr. 54/2014, Carte funciară nr. 62463, număr cadastral 62463
208		Teren extravilan – Punct „Păcurița”	Amplasament: sat Hăghiac (Punct Păcurița), S = 1.200 mp, extravilan, Categorica de folosință – neproductiv, Vecinătăți: la N – teren UAT Doftoeana, la E – teren neproductiv UAT, la S – drum acces, teren neproductiv UAT, la V – teren neproductiv UAT	2014	2.799	Domeniul public al comunei Doftoeana conform: H.C.L. nr. 54/2014, Carte funciară nr. 62432, număr cadastral 62432

Președinte de ședință  
BOBOC CHECRUȚA EMANUEL




Contrasemează SECRETAR,  
SPOIALĂ MARIANA

**COMPLETĂRI**

la inventarul bunurilor care aparțin domeniului public al comunei Doftoeana, județul Bacău

Nr. crt.	Cod Clasif.	Denumirea bunului	Elemente de identificare	Anul dobândirii sau al dării în folosință	Valoarea de inventar (lei)	Situția juridică actuală/ Denumire act de proprietate sau alte acte doveditoare
209		Piață zonală Doftoeana	Amplasament: str.Principala nr.144, sat Doftoeana, S = 6.250 mp, intravilan. Vecinătăți: la N - număr cadastral 60803, la E - număr cadastral 62932, număr cadastral 60805, la S - Isachi Costică, la V - număr cadastral 62326. Piața zonală dispune de: modul comercial = 108,35 mp, grup sanitar = 61,88 mp, platformă beton = 2.600 mp, platformă balast = 2.100 mp, platformă balast = 130 mp	2014	503.268	Domeniul public al comunei Doftoeana conform: art.3 alin.(4) din Legea nr. 213/1998, H.C.L. nr. 74/2014, Carte funciară nr. 60747, număr cadastral 60747

Președinte de ședință  
BOBOC GHEORGHIȚĂ EMANUEL





Contrasemnează SECRETAR,  
SPOIALĂ MARIANA

**COMPLETĂRI**  
**la inventarul bunurilor care aparțin domeniului public al comunei Doftoana, județul Bacău**

Nr. crt.	Cod Clasif.	Denumirea bunului	Elemente de identificare	Anul dobândirii sau al dării în folosință	Valoarea de inventar (lei)	Situația juridică actuală/ Denumire act de proprietate sau alte acte doveditoare
210	1.6.2.	PARC ȘI PARCARE	Amplasament: str. Parcului nr. 51, S <sub>totală</sub> = 10.100 mp, S <sub>parc</sub> = 9.500 mp, S <sub>parcare</sub> = 600 mp, Vecinătăți: la N – număr cadastral 61946, la S – număr cadastral 62115, la E – număr cadastral 61946, la V – număr cadastral 61946	2014	556.814	Domeniul public al comunei Doftoana conform: art.3 alin.(4) din Legea nr.213/1998, H.C.L. nr. 134/2014, Carte funciară nr. 60740, număr cadastral 60740

Președinte de ședință  
**BOBOC GHEORGHIȚĂ EMANUEL**

Contrasemnează SECRETAR,  
**SPOIALĂ MARIANA**






**COMPLETĂRI**  
**la inventarul bunurilor care aparțin domeniului public al comunei Doftoana, județul Bacău**

Nr. crt.	Cod Clasif.	Denumirea bunului	Elemente de identificare	Anul dobândirii sau al dării în folosință	Valoarea de inventar (lei)	Situția juridică actuală/ Denumire act de proprietate sau alte acte doveditoare
211		Teren intravilan	Amplasament: str.Lunca Morii nr. 1A, sat Larga, S = 1.520 mp, intravilan. Categoria de folosință – curți construcții, Vecinătăți: la N –Munteanu Neculai, Bucur Costică, la S – str. Lunca Morii, la E – număr cadastral 633215 (str. Brădătel), la V – casa nr. 135, Neculai, Mahu Vasile	2014	21.273	Domeniul public al comunei Doftoana conform: H.C.L. nr. 135/2014, H.C.L. nr. 144/2018, Carte funciară nr. 63215, număr cadastral 63215

Președinte de sedință  
BOBOC GHEORGHIŢA EMANUEL




Contrasemnează SECRETAR,  
SPOTIALĂ MARIANA

**COMPLETĂRI**  
**la inventarul bunurilor care aparțin domeniului public al comunei Dofteana, județul Bacău**

Nr. crt.	Cod Clasif.	Denumirea bunului	Elemente de identificare	Anul dobândirii sau al dării în folosință	Valoarea de inventar (lei)	Situația juridică actuală/ Denumire act de proprietate sau alte acte doveditoare
212	1.3.7.1.	Parcare Piața zonală Dofteana	Amplasament: str. Principală nr. 144, sat Dofteana, S = 1.000 mp, intravilan, categorie de folosință curți construcții, îmbrăcăminte din balast, Vecinătăți: la N – număr cadastral 60803, la E – număr cadastral 60747, la S – Isachi Costică, la V – DN 12 A	2014	23.326	Domeniul public al comunei Dofteana conform: H.C.L. nr. 74/2015, Carte funciară nr. 62326, număr cadastral 62326
213	1.6.2.	Clădire Cămin Cultural Bogata și Teren aferent curții construcții	Amplasament: str. Cireșoaia nr. 4, sat Bogata, intravilan, , Steren <sub>1</sub> =1.128 din care S <sub>nr.cad.</sub> 62318-ci=212 mp, pereți din cărămidă, acoperiș din țiglă metalică. Vecinătăți: la N – număr cadastral 62317, la S – număr cadastral 60009, la E – număr cadastral 60009, la V – DN 12A	2006	84.941	Domeniul public al comunei Dofteana conform: H.C.L. nr. 74/2015, Carte funciară nr. 62318, număr cadastral 62318

Președinte de ședință  
 BOBOC GEORGIU EMANUEL




Contrasemnează SECRETAR,  
 SPOIALĂ MARIANA

**COMPLETĂRI**  
**la inventarul bunurilor care aparțin domeniului public al comunei Doftoana, județul Bacău**

Nr. crt.	Cod Clasif.	Denumirea bunului	Elemente de identificare	Anul dobândirii sau al dării în folosință	Valoarea de inventar (lei)	Situația juridică actuală/ Denumire act de proprietate sau alte acte doveditoare
214		Teren extravilan – punct Păcurița	Amplasament: sat Hăghiac, (punct Păcurița), S = 380 mp, extravilan, categoria de folosință – pășune. Vecinătăți: la N – UAT Comuna Doftoana, drum, la E – UAT Comuna Doftoana, la S – UAT Comuna Doftoana, la V – UAT Comuna Doftoana	2015	3.545	Domeniul public al comunei Doftoana conform: H.C.L. nr. 90/2015, Carte funciară nr. 62462, număr cadastral 62462
215		Teren intravilan (garaj)	Amplasament: situat în centrul satului Doftoana, lângă Bloc nr.2; S = 14 mp, categoria de folosință – curți-construcții. Vecinătăți: la N – Găburici Natalia, la E – zona CFR, la S – Buburuz Maria, la V – UAT Doftoana-cale de acces blocuri de locuințe	2015	196	Domeniul public al comunei Doftoana conform: H.C.L. nr. 90/2015, Carte funciară nr.62479, număr cadastral 62479

Președinte de sedință  
BOBOC GHEORGHIȚĂ EMANUEL




Contrasemnează SECRETAR,  
SPOIALĂ MARIANA

**COMPLETĂRI**

**la inventarul bunurilor care aparțin domeniului public al comunei Dofteana, județul Bacău**

Nr. crt.	Cod Clasif.	Denumirea bunului	Elemente de identificare	Anul dobândirii sau al dării în folosință	Valoarea de inventar (lei)	Situția juridică actuală/ Denumire act de proprietate sau alte acte doveditoare
216	1.3.7.1.	Strada principală Tarnă	Delimitare: de la DJ 116D km 1+170 (strada Păcii) la strada Florilor Intravilan, L= 2.200 m, l= 5 m Îmbrăcăminte balast	2011	276.432	Domeniul public al comunei Dofteana conform: art.3 alin.(4) din Legea nr.213/1998 H.C.L. nr. 142/2015, Carte funciară nr. 62247
217	1.3.7.1.	Strada Gării	Delimitare: de la str. Principală (DN 12A, km 93+620) la limita de siguranța cu linia CFR (Parc Ghica), intravilan, îmbrăcăminte din balast, L=1.200 m, lmedie=6,5 m S=7.800 mp S <sub>CF62472</sub> = 782 mp S <sub>CF62473</sub> = 7018 mp	2015	94.702	Domeniul public al comunei Dofteana conform: art.3 alin.(4) din Legea nr.213/1998, H.C.L. nr. 142/2015, Carte funciară nr.62472, număr cadastral 62472 și Carte funciară nr. 62473, număr cadastral 62473
218		Teren punct „Parc Petrom”	Amplasament: sat Dofteana, categoria de folosință – curți construcții, S = 5800 mp din care: S = 1520 mp intravilan S = 4280 mp extravilan Vecinătăți: la N – Boloș Gigi-Daniel, Balint Constantin, la E – SC OMV PETROM, la S – SC OMV PETROM, la V – Ion	2015	94.702	Domeniul public al comunei Dofteana conform: H.C.L. nr. 142/2015, Carte funciară nr. 62438, număr cadastral 62438

Președinte de ședință  
BOBOC GHEORGHIĂ EMANUEL




Contrasemnează SECRETAR,  
SPOIALĂ MARIANA


**COMPLETĂRI**  
**la inventarul bunurilor care aparțin domeniului public al comunei Doftoana, județul Bacău**

Nr. crt.	Cod Clasif.	Denumirea bunului	Elemente de identificare	Anul dobândirii sau al dării în folosință	Valoarea de inventar (lei)	Situația juridică actuală/ Denumire act de proprietate sau alte acte doveditoare
219		Teren intravilan Valea Lărgii	Amplasament: str. Valea Lărgii sat Larga, suprafață = 300 mp, intravilan, categoria de folosință –pășune Vecinătăți: N – Islaz comunal S – Islaz comunal, E – număr cadastral 62571 (str. Valea Lărgii), V – Islaz comunal	2015	2.100	Domeniul public al comunei Doftoana conform: H.C.L. nr. 173/2015 Carte funciară nr. 62469, număr cadastral 62469

Președinte de ședință  
**BOBOC GHEORGHIȚĂ EMANUEL**


Contrasemnează **SECRETAR,**  
**SPOIALĂ MARIANA**



**COMPLETĂRI**  
la inventarul bunurilor care aparțin domeniului public al comunei Doftoana, județul Bacău

Nr. crt.	Cod Clasif.	Denumirea bunului	Elemente de identificare	Anul dobândirii sau al dării în folosință	Valoarea de inventar (lei)	Situația juridică actuală/ Denumire act de proprietate sau alte acte doveditoare
220		Teren extravilan	Amplasament: Dealul Codrului S = 11.335 mp, extravilan, categoria de folosință - fâneață Vecinătăți: N – Ignat C-tin, Pavalache Ștefan E – UAT Oraș Tg.Ocna S – Docan Zaharia, Pavalache Șt. V – Jitârel Manole	2016	15.866	Domeniul public al comunei Doftoana conform: H.C.L. nr. 23/2016 Carte funciară nr. 62437, număr cadastral 62437

Presedinte de sedință  
BOBOC GHEORGHITA EMANUEL


Contrăsămnează SECRETAR,  
SPOIALĂ MARIANA



**COMPLETĂRI**  
la inventarul bunurilor care aparțin domeniului public al comunei Doftoeana, județul Bacău

Nr. crt.	Cod Clasif.	Denumirea bunului	Elemente de identificare	Anul dobândirii sau al dării în folosință	Valoarea de inventar (lei)	Situația juridică actuală/ Denumire act de proprietate sau alte acte doveditoare
221		Teren extravilan	Amplasament: str. Păcuriței, sat Hăghiac S = 960 mp, extravilan, categoria de folosință - pășune Vecinătăți: N – drum E – teren UAT Comuna Doftoeana S – teren UAT Comuna Doftoeana V – teren UAT Comuna Doftoeana	2016	9.618,00	Domeniul public al comunei Doftoeana conform: H.C.L. nr. 68/2016 Carte funciară nr. 62614, număr cadastral 62614
222		Teren (garaj)	Amplasament: sat Doftoeana S = 48 mp, intravilan, categoria de folosință - curți construcții Vecinătăți: N – Găburici Natalia E – UAT Comuna Doftoeana S – UAT Comuna Doftoeana V – UAT Comuna Doftoeana	2016	1.312,00	Domeniul public al comunei Doftoeana conform: H.C.L. nr. 68/2016 Carte funciară nr. 62613, număr cadastral 62613

Președinte de ședință  
BOBOC GHEORGHIȚĂ EMANUEL




Contrasemnează SECRETAR,  
SPOIALĂ MARIANA

**COMPLETĂRI**  
**la inventarul bunurilor care aparțin domeniului public al comunei Doftoana, județul Bacău**

Nr. crt.	Cod Clasif.	Denumirea bunului	Elemente de identificare	Anul dobândirii sau al dării în folosință	Valoarea de inventar (lei)	Situația juridică actuală/ Denumire act de proprietate sau alte acte doveditoare
223		Teren Stație de epurare	Amplasament: extravilan sat Doftoana S = 5.307 mp, categoria de folosință – neproductiv. Vecinătăți: N – Izlaz Comunal Doftoana E – Râul Troțuș S – număr cadastral 63331 V – Drum exploatare	2016	49.515	Domeniul public al comunei Doftoana conform: H.C.L. nr. 101/2016 Carte funciară nr. 62636, număr cadastral 62636
224	1.3.7.1.	Drum exploatate Bogata, Părâul Mărului	Amplasament: intravilan și extravilan sat Bogata Stoaia = 1.400 mp S intravilan = 550 mp S extravilan = 850 mp Vecinătăți: N – Consueța Boboca S – Prundaru Mihai E – DN 12 A V – număr cadastral 62957	2016	23.299	Domeniul public al comunei Doftoana conform: art.3 alin.(4) din Legea 213/1998, H.C.L. nr. 101/2016 Carte funciară nr. 62637, număr cadastral 62637
225		Teren – punct "Râpa Popului"	Amplasament: extravilanul comunei Doftoana S = 530 mp, categoria de folosință - neproductiv Vecinătăți: N - Zogoreanu Ion S - Bucur Neculai E - DN 12 A V – Teren UAT Doftoana	2016	3.709	Domeniul public al comunei Doftoana conform: H.C.L. nr. 101/2016 Carte funciară nr. 62638, număr cadastral 62638

Președinte de sedință  
**BOBOC GHEORGHIȚĂ EMANUEL**



Contrăsemnează SECRETAR,  
**SPOIALĂ MARIANA**




**COMPLETĂRI****la inventarul bunurilor care aparțin domeniului public al comunei Doftoana, județul Bacău**

Nr. crt.	Cod Clasif.	Denumirea bunului	Elemente de identificare	Anul dobândirii sau al dării în folosință	Valoarea de inventar (lei)	Situația juridică actuală / Denumire act de proprietate sau alte acte doveditoare
226		Teren intravilan – punct "Spatele Gării"	Amplasament: str. Gării Sat Doftoana S = 5.732 mp, intravilan, Categoria de folosință - curți construcții Vecinătăți: N - număr cadastral 63047 S - număr cadastral 62473 (strada Gării) E - număr cadastral 63047 V - număr cadastral 63047	2016	106.961	Domeniul public al comunei Doftoana conform: H.C.L. nr. 141/2016 Carte funciară nr. 63048, număr cadastral 63048
227	1.3.7.1.	Drum vicinal (Strada Gării)	Amplasament: spatelul gării, sat Doftoana, intravilan S = 2.605 mp Îmbrăcămintele din balast	2016	68.126	Domeniul public al comunei Doftoana conform: art.3 alin.(4) din Legea nr.213/1998 H.C.L. nr. 141/2016 Carte funciară nr. 63047, număr cadastral 63047

Președinte de ședință


BOBOC GHEORGHIĂ EMANUEL

Contrăsămnează SECRETAR,  
SPOIALĂ MARIANA

**COMPLETĂRI**  
**la inventarul bunurilor care aparțin domeniului public al comunei Doftoeana, județul Bacău**

Nr. crt.	Cod Clasif.	Denumirea bunului	Elemente de identificare	Anul dobândirii sau al dării în folosință	Valoarea de inventar (lei)	Situația juridică actuală/ Denumire act de proprietate sau alte acte doveditoare
228		Teren extravilan	Amplasament: Râpa Podei, sat Doftoeana, extravilan S = 201.539 mp Categororia de folosință - altele (turfăris) Vecinătăți: N – proprietăți particulare S – proprietăți particulare E – proprietăți particulare V – Pârâul Doftoeana	2016	235.051	Domeniul public al comunei Doftoeana conform: H.C.L. nr. 157/2016 Carte funciară nr. 63058, număr cadastral 63058

Președinte de ședință  
**BOBOC GHEORGHIȚĂ EMANUEL**



Contrasemnează SECRETAR,  
**SPOIALĂ MARIANA**


**COMPLETĂRI**  
**la inventarul bunurilor care aparțin domeniului public al comunei Doftoana, Județul Bacău**

<b>Nr. crt.</b>	<b>Cod Clasif.</b>	<b>Denumirea bunului</b>	<b>Elemente de identificare</b>	<b>Anul dobândirii sau al dării în folosință</b>	<b>Valoarea de inventar (lei)</b>	<b>Situația juridică actuală/ Denumire act de proprietate sau alte acte doveditoare</b>
229	1.3.7.1.	Strada Livezilor	Delimitare: de la strada Pieței la Cimitir sat Doftoana S=2.960 mp, intravilan L = 583 m; l = 5 m Categorie de folo sință – drum Îmbrăcăminte din pământ	2017	21.097	Domeniul public al comunei Doftoana conform: art.3 alin.(4) din Legea nr .213/1998 H.C.L. nr. 97/2017, Carte funciארă nr. 62927, număr cadastral 62927
230	1.3.7.1	Drum acces proprietăți private	Amplasament : punct „Groapa Mașinilor” sat Hăgăniac S=1.783 mp, intravilan Categorie de folo sință – drum Îmbrăcăminte din pământ	2017	14.442,30	Domeniul public al comunei Doftoana conform: art.3 alin.(4) din Legea nr .213/1998 H.C.L. nr. 97/2017, Carte funciארă nr. 62918, număr cadastral 62918
231	1.3.7.1	Strada Popasului (Drum acces CFR)	Delimitare: de la DN 12 A la zonă CFR (str. Gării) S = 4.177 mp, intravilan L= 578 ml; Categorie de folo sință – drum Îmbrăcăminte din pământ	2017	119.167	Domeniul public al comunei Doftoana conform: art.3 alin.(4) din Legea nr .213/1998 H.C.L. nr. 97/2017, Carte funciארă nr. 62933, număr cadastral 62933
232	1.3.7.1	Drum acces Sonda 255 – sat Doftoana	Delimitare: Careu Sonda 255 – Drum izlaz Podet, S = 480 mp, extravilan L = 120 ml; l = 4 ml Categorie de folo sință – drum Îmbrăcăminte din balast	2017	12.553	Domeniul public al comunei Doftoana conform: art.3 alin.(4) din Legea nr .213/1998 H.C.L. nr. 97/2017, Carte funciארă nr. 62920, număr cadastral 62920
233	1.3.7.1	Drum acces Sonda 300 Păcurița- sat Ștefan Vodă	Delimitare: Careu Sonda 300 – Drum forestier Doftenița, S = 4.680 mp; extravilan L = 936 ml; l = 5 ml Categorie de folo sință – drum Îmbrăcăminte din balast	2017	122.391	Domeniul public al comunei Doftoana conform: art.3 alin.(4) din Legea nr .213/1998 H.C.L. nr. 97/2017, Carte funciארă nr. 62919, număr cadastral 62919
234	1.3.7.1	Drum acces sonda 260 Doftoana – sat Bogata	Delimitare: Careu Sonda 260 – drum Pârâu Mărului, extravilan și intravilan S = 6.806 mp din care S <sub>extravilan</sub> = 608 mp S <sub>intravilan</sub> = 6.198 mp L = 1.361 ml; l = 5 ml Categorie de folo sință – drum Îmbrăcăminte din balast	2017	177.990	Domeniul public al comunei Doftoana conform: art.3 alin.(4) din Legea nr .213/1998 H.C.L. nr. 97/2017, Carte funciארă nr. 62957, număr cadastral 62957
235	1.3.7.1	Drum acces Sonda 121 Doftoana – sat Cuculești	Delimitare: Careu Sonda 121 -număr cadastral 61281, L = 192 ml intravilan și extravilan, S = 976 mp din care S <sub>intravilan</sub> = 378 mp S <sub>extravilan</sub> = 598 mp Categorie de folo sință – drum Îmbrăcăminte din pământ	2017	6.956	Domeniul public al comunei Doftoana conform: art.3 alin.(4) din Legea nr .213/1998 H.C.L. nr. 97/2017, Carte funciארă nr. 62916, număr cadastral 62916

236	Teren aferent carui Sonda 255 Doftoana	Amplasament: Sat Doftoana, punct Podei S = 1.029 mp, extravilan Categoria de folo sirnă -reproductiv Vecinătăți: N - islaz comuna Doftoana E - islaz comuna Doftoana S - drum exploatate V - islaz comuna Doftoana	2017	9.601	Domeniul public al comunei Doftoana conform: H.C.L. nr. 97/2017, Carte funciara nr. 62921, numar cadastral 62921
237	Teren aferent carui Sonda 260 Doftoana	Amplasament: sat Bogata, punct Paraul Marului S = 960 mp, extravilan Categoria de folo sirnă -reproductiv Vecinătăți: N - islaz comuna Doftoana E - islaz comuna Doftoana S - numar cadastral 62957 V - islaz comuna Doftoana	2017	8.957	Domeniul public al comunei Doftoana conform: H.C.L. nr. 97/2017, Carte funciara nr. 63055, numar cadastral 63055
238	Teren aferent carui Sonda 300 Păcurița	Amplasament: sat Stefan Vodă, punct Păisoala S = 1.456 mp, extravilan Categoria de folo sirnă -reproductiv Vecinătăți: N - islaz comuna Doftoana E - islaz comuna Doftoana S - numar cadastral 62919 V - islaz comuna Doftoana	2017	13.585	Domeniul public al comunei Doftoana conform: H.C.L. nr. 97/2017, Carte funciara nr. 62922, numar cadastral 62922
239	Teren spate Piață zonată	Amplasament: str. Popasului sat Doftoana S = 2.629 mp, intravilan Categoria de folo sirnă - curți construcții Vecinătăți: N - Numar cadastral 60803 E - numar cadastral 62933 S - Numar cadastral 60805 V - Numar cadastral 60747	2017	55.193	Domeniul public al comunei Doftoana conform: H.C.L. nr. 97/2017, Carte funciara nr. 62932, numar cadastral 62932
240	Teren zona CFR	Amplasament: str. Popasului sat Doftoana S = 8.176 mp, intravilan Categoria de folo sirnă -reproductiv Vecinătăți: N - numar cadastral 61109 E - numar cadastral 61109 S - numar cadastral 62932 V - numar cadastral 62932	2017	152.567	Domeniul public al comunei Doftoana conform: H.C.L. nr. 97/2017, Carte funciara nr. 62931, numar cadastral 62931
241	Teren zona CFR	Amplasament: sat Doftoana Categoria de folo sirnă -reproductiv S = 865 mp, intravilan Vecinătăți: N - numar cadastral 61109 E - numar cadastral 61109 S - str. Fântana cu Apa Rece V - numar cadastral 60163, 60516, 62812	2017	14.126	Domeniul public al comunei Doftoana conform: H.C.L. nr. 97/2017, Carte funciara nr. 62928, numar cadastral 62928
242	Teren aferent acces și parcare Bloc	Amplasament: str. Principala sat Doftoana, S = 1.150 mp, intravilan Categorie folosință - curți-construcții Vecinătăți: N - Sovejan Ion E - str. Principala (DN 12A) S - str. Păcii (DJ 116D) V - Bloc locuinte	2017	18.777	Domeniul public al comunei Doftoana conform: H.C.L. nr. 97/2017, Carte funciara nr. 62929, numar cadastral 62929

243	Teren aferent a acces și parcare Bloc	Amplasament: str. Principală sat Doftoeana, S = 405 mp, intravilan Categorie folo sință – curți-construcții Vecinătăți: N - Drum acces E – Bloc locuințe S - str. Fântâna cu Apă Rece V – str. Principală (DN 12A)	2017	6.615	Domeniul public al comunei Doftoeana conform: H.C.L. nr. 97/2017, Carte funciארă nr. 63056, număr cadastral 63056
244	1.3.7.1. Teren acces garaje Bloc	Amplasament: str. Principală sat Doftoeana, S = 371 mp, intravilan, categoria de folosință: drum Vecinătăți: N - Găburici Natalia E - Garaje private S - str. Fântâna cu Apă Rece V - Bloc locuințe	2017	2.644	Domeniul public al comunei Doftoeana conform: art.3 alin.(4) din Legea nr. 213/1998 H.C.L. nr. 97/2017, Carte funciארă nr.62917, număr cadastral 62917
245	Teren punct „Groapa mașinilor”	Amplasament: sat Hăghiac, S= 1.483 mp, intravilan Categorie de folo sință –reproductiv Vecinătăți: N – fam. Mihașia, Cristofor, Codreanu E – număr cadastral 62918 S - Drum acces proprietăți private V - număr cadastral 63259	2017	17.298	Domeniul public al comunei Doftoeana conform: H.C.L. nr. 97/2017, Carte funciארă nr.62958, număr cadastral 62958
246	Teren - Cale de acces	Amplasament: str. Principală S = 133 mp, intravilan Categorie de folo sință – drum Vecinătăți: N - număr cadastral 62360 E - număr cadastral 62929 S - Bloc locuințe V - număr cadastral 60716 și 60717	2017	948	Domeniul public al comunei Doftoeana conform: H.C.L. nr. 97/2017, Carte funciארă nr.63050,

Președinte de ședință  
BOBOC GHEORGHIȚĂ EMANUELA




Contrasemnează SECRETAR,  
SPOIALĂ MARIANA


**COMPLETĂRI**  
**la inventarul bunurilor care aparțin domeniului public al comunei Doftoana, județul Bacău**

Nr. crt.	Cod Clasif.	Denumirea bunului	Elemente de identificare	Anul dobândirii sau al dării în folosință	Valoarea de inventar (lei)	Situația juridică actuală/ Denumire act de proprietate sau alte acte doveditoare
247	1.6.2.	Clădire Grădiniță + Teren aferent	Amplasament: str. Păcii nr. 76, sat Doftoana Teren aferent curți-construcții - intravilan S=1.500 mp, din care: S <sub>incad.62694-C1</sub> =135 mp Pereți din cărămidă, acoperiș din tablă Vecinătăți: La N - număr cadastral 62693 La S - str. Păcii (DJ 116D) La E - număr cadastral 62693 La V - număr cadastral 60781	1960	107.388	Domeniul public al comunei Doftoana conform: H.C.L. nr. 134/2017 Carte funciară nr.62694, număr cadastral 62694

Președinte de ședință  
**BOBOC GHEORGHIȚĂ EMANUEL**


Contrasemnează SECRETAR,  
**SPOIALĂ MARIANA**



**COMPLETĂRI**  
**la inventarul bunurilor care aparțin domeniului public al comunei Doftoeana, județul Bacău**

Nr. crt.	Cod Clasif.	Denumirea bunului	Elemente de identificare	Anul dobândirii sau al dării în folosință	Valoarea de inventar (lei)	Situția juridică actuală/ Denumire act de proprietate sau alte acte doveditoare
248		Teren curți construcții	Amplasament: str. Păcii Sat Doftoeana S = 68 m.p. intravilan Categoria de folosință curți-construcții Vecinătăți: La N - număr cadastral 60716 La E - Domeniul public La S - strada Păcii (DJ 116 D) La V - Ferent Gheorghe	2017	1.586	Domeniul public al comunei Doftoeana conform: H.C.L. nr. 161/2017, Carte funciară nr.62982, număr cadastral 62982
249	1.6.2.	Casa Satului Cuculeji + Teren aferent	Amplasament: str. Valea Codrului nr. 100 Suprafață = 860 mp Pereți din lemn, acoperiș din tablă lîndab S <sub>nr.cad.62979c1</sub> = 112 mp (clădire) S <sub>nr.cad.62979c2</sub> = 37 mp (terasa) S <sub>nr.cad.62979c3</sub> = 92 mp (anexă) S <sub>nr.cad.62979c4</sub> = 23 mp (anexă) S <sub>nr.cad.62979c5</sub> = 2 mp (w.c.) Teren aferent curți construcții – S=640 mp Teren neproductiv – S=223 mp Vecinătăți: La N – număr cadastral 62914 La S – păraul Valea Codrului La E – Cojocaru C. Ion La V – păraul Valea Codrului	1991	175.977	Domeniul public al comunei Doftoeana conform: H.C.L. nr. 161/2017, Carte funciară nr.62979, număr cadastral 62979

Președinte de sedință  
 BOBOC GHEORGHIȚĂ EMANUEL




Contrasemnează SECRETAR,  
 SPOIALĂ MARIANA

**COMPLETĂRI**  
**la inventarul bunurilor care aparțin domeniului public al comunei Doftoana, județul Bacău**

Nr. crt.	Cod Clasif.	Denumirea bunului	Elemente de identificare	Anul dobândirii sau al dării în folosință	Valoarea de inventar (lei)	Situția juridică actuală/ Denumire act de proprietate sau alte acte doveditoare
248		Teren curți construcții	Amplasament: str. Păcii Sat Doftoana S = 68 m.p. intravilan Categoría de folosință curți-construcții Vecinătăți: La N - număr cadastral 60716 La E - Domeniul public La S - strada Păcii (DJ 116 D) La V - Fereni Gheorghe Amplasament: str. Valea Codrului nr. 100 S <sub>totală</sub> = 860 mp Pereți din lemn, acoperiș din tablă lîndab S <sub>nr.cad.62979c1</sub> = 112 mp (clădire) S <sub>nr.cad.62979c2</sub> = 37 mp (terasa) S <sub>nr.cad.62979c3</sub> = 92 mp (anexă) S <sub>nr.cad.62979c4</sub> = 23 mp (anexă) S <sub>nr.cad.62979c5</sub> = 2 mp (w.c.) Teren neproductiv - S=223 mp Vecinătăți: La N - număr cadastral 62914 La S - pârâul Valea Codrului La E - Cofocaru C. Ion La V - pârâul Valea Căsușii	2017	1.586	Domeniul public al comunei Doftoana conform: H.C.L. nr. 161/2017, Carte funciară nr.62982, număr cadastral 62982
249	1.6.2.	Casa Satului Cuculești + Teren aferent	Amplasament: str. Valea Codrului nr. 100 S <sub>totală</sub> = 860 mp Pereți din lemn, acoperiș din tablă lîndab S <sub>nr.cad.62979c1</sub> = 112 mp (clădire) S <sub>nr.cad.62979c2</sub> = 37 mp (terasa) S <sub>nr.cad.62979c3</sub> = 92 mp (anexă) S <sub>nr.cad.62979c4</sub> = 23 mp (anexă) S <sub>nr.cad.62979c5</sub> = 2 mp (w.c.) Teren neproductiv - S=223 mp Vecinătăți: La N - număr cadastral 62914 La S - pârâul Valea Codrului La E - Cofocaru C. Ion La V - pârâul Valea Căsușii	1991	175.977	Domeniul public al comunei Doftoana conform: H.C.L. nr. 161/2017, Carte funciară nr.62979, număr cadastral 62979

Președinte de sedință  
**BOBOC GHEORGHIȚĂ EMILIANUȘEL**



Contrasemnează SECRETAR,  
**SPOIALĂ MARIANA**





**COMPLETĂRI**  
**la inventarul bunurilor care aparțin domeniului public al comunei Doftoeana, județul Bacău**

Nr. crt.	Cod Clasif.	Denumirea bunului	Elemente de identificare	Anul dobândirii sau al dării în folosință	Valoarea de inventar (lei)	Situația juridică actuală / Denumire act de proprietate sau alte acte doveditoare
250	1.3.7.1.	Drum agricol de exploatație DE 9656	Delimitare: de la str. Ulița Târniilor la Poligon , extravilan sat Cucuieți Suprafață = 10,959 m.p., extravilan Lungime – 2,707 m.l. Îmbrăcăminte din pământ	2018	62.486	Domeniul public al comunei Doftoeana conform: art.3 alin.(4) din Legea nr 213/1998 H.C.L. nr. 37/2018, Carte funciară nr. 63064
251	1.3.7.1.	Drum agricol de exploatație DE 9250	43D Îmbrăcăminte din pământ Tronson I Extravilan (CF 63065) Suprafață = 6,383 m.p. din care 361 m.p. intravilan Lungime – 1,595 m.l. Tronson II Intravilan (CF 63066) Suprafață = 535 m.p. Lungime – 127 m.l.	2018	39.445	Domeniul public al comunei Doftoeana conform: art.3 alin.(4) din Legea nr 213/1998 H.C.L. nr. 37/2018, Carte funciară nr. 63065 și nr. 63066

Președinte de ședință

BOBOC GHEORGHIȚĂ EMANUEL





Contrasemnează SECRETAR,  
 SPONIALĂ MARIANA



**COMPLETĂRI**  
**la inventarul bunurilor care aparțin domeniului public al comunei Doftoeana, județul Bacău**

Nr. crt.	Cod Clasif.	Denumirea bunului	Elemente de identificare	Anul dobândirii sau al dării în folosință	Valoarea de inventar (lei)	Situația juridică actuală/ Denumire act de proprietate sau alte acte doveditoare
252	1.3.7.1.	Strada Cărpiniș	Delimitare: de la str. Valea Codrului la limita extravilanului satului Cucuieți Suprafață = 6.250 mp, Intravilan Lungime – 1.228 ml Îmbrăcăminte din balast	2018	178.309	Domeniul public al comunei Doftoeana conform: art.3 alin.(4) din Legea nr.213/1998 H.C.L. nr. 54/2018, Carte funciară nr.63051, număr cadastral 63051
253	1.3.7.1.	Strada Săratu	Delimitare: de la str. Valea Codrului la limita extravilanului satului Cucuieți Suprafață = 1.740 mp, Intravilan Lungime – 337 ml Îmbrăcăminte din balast	2018	49.641	Domeniul public al comunei Doftoeana conform: art.3 alin.(4) din Legea nr.213/1998 H.C.L. nr. 54/2018, Carte funciară nr.63054, număr cadastral 63054



Președinte de sedință  
BOBOC GHEORGHIȚĂ EMANUEL

Contrasemnează SECRETAR,  
SPOTALĂ MARIANA

**COMPLETĂRI**  
**la inventarul bunurilor care aparțin domeniului public al comunei Dofteana, județul Bacău**

Nr. crt.	Cod Clasif.	Denumirea bunului	Elemente de identificare	Anul dobândirii sau al dării în folosință	Valoarea de inventar (lei)	Situatia juridică actuală/ Denumire act de proprietate sau alte acte doveditoare
254	1.3.7.1	Drum comunal DC 131A	Delimitare: de la DN 12 A (km 92+000) la str. Vânătorii de Munte, sat Seaca STOTALĂ = 12.310 mp S – 511 mp intravilan (CF 63165) S – 10704 mp extravilan(CF 63165) S – 1095 mp extravilan (CF 63164) Îmbrăcăminte din 1928 până	2017	70.189	Domeniul public al comunei Dofteana conform: art.3 alin.(4) din Legea nr.213/1998 H.C.L. nr. 80/2018; Carte funciară nr.63164, număr cadastral 63164 și Carte funciară nr.63165, număr cadastral 63165

Președinte de sedință  
**BOBOC GHEORGHIȚĂ EMANUEL**





Contrasemnează SECRETAR,  
**SPOIALĂ MARIANA**

**COMPLETĂRI**  
**la inventarul bunurilor care aparțin domeniului public al comunei Doftoeana, județul Bacău**

Nr. crt.	Cod Clasif.	Denumirea bunului	Elemente de identificare	Anul dobândirii sau al dării în folosință	Valoarea de inventar (lei)	Situația juridică actuală/ Denumire act de proprietate sau alte acte doveditoare
255	1.3.7.1	Drum de interes local	Delimitare: de la drumul comunal cu numărul cadastral 60936 la drum exploatare –Lunca Trotușului , sat Doftoeana SroruA = 5.144 mp din care 3.995 mp intravilan și 1.149 mp extravilan Imbricăminte din balast	2018	146.755	Domeniul public al comunei Doftoeana conform: art.3 alin.(4) din Legea nr.213/1998 H.C.L. nr. 98/2018; Carte funciară nr.63331 , număr cadastral 63331
256	1.6.2	Teren – Grup TRAF0	Amplasament: intravilan sat Cucuieți Stotală = 3.450 m.p. Snr.cad. 63332-C1=125 mp Categori de folosință curți-construcții Vecinătăți: La N - număr cadastral 63331 și 61079 La E – număr cadastral 63331 și 63335 La S – număr cadastral 63331 și 63325 La V – număr cadastral 63331 și 63334	2018	72.426	Domeniul public al comunei Doftoeana conform: H.C.L. nr. 98/2018; Carte funciară nr.63332, număr cadastral 63332
257	1.6.2	Teren (Birouri)	Amplasament: sat Cucuieți Stotală = 4.454 m.p. din care 3.721 mp intravilan și 733 mp extravilan Snr.cad. 63334-C1 = 118 mp Snr.cad. 63334-C2 = 30 mp Snr.cad. 63334-C3 = 47 mp Snr.cad. 63334-C4 = 65 mp Categori de folosință curți-construcții Vecinătăți: La N - număr cadastral 63331 La E – Răul Trotuș La S – număr cadastral 60936 La V – număr cadastral 63331	2018	103.892	Domeniul public al comunei Doftoeana conform: H.C.L. nr. 98/2018; Carte funciară nr.63334, număr cadastral 63334
258	1.6.2	Teren	Amplasament: intravilan sat Cucuieți S = 591 m.p. Categori de folosință curți-construcții Vecinătăți: La N - număr cadastral 63331 și 63332	2018	11.028	Domeniul public al comunei Doftoeana conform: H.C.L. nr. 98/2018; Carte funciară nr.63325, număr cadastral 63325

259	1.6.2	Teren (IREM)	Amplasament: intravilan sat Cuculei Stotală = 882 m.p. Snr.cad. 63333-C1=100 mp Categoria de folosință curți-construcții Vecinătăți: La N - Mătu Nicolai La E - număr cadastral 63331 La S - număr cadastral 63331 La V - număr cadastral 63331	2018	16.458	Domeniul public al comunei Doftseana conform: H.C.L. nr. 98/2018; Carte funciara nr. 63333, număr cadastral 63333
260	1.6.2	Teren	Amplasament: sat Cuculei Stotală = 15.836 m.p. din care 15.769 mp intravilan (12.498- curți construcții, 3.271 mp arabii) și 67 mp extravilan (arabii) Snr.cad. 63335-C1 = 3 mp Snr.cad. 63335-C2 = 25 mp Snr.cad. 63335-C3 = 69 mp Categoria de folosință curți-construcții și arabii Vecinătăți: La N - număr cadastral 62438 La E - număr cadastral 63331 La S - număr cadastral 60936 La V - drum și proprietăți private	2018	332.444	Domeniul public al comunei Doftseana conform: H.C.L. nr. 98/2018; Carte funciara nr. 63335, număr cadastral 63335

Presedinte de sedință  
BOBOC GHEORGHIȚĂ EMANUEL

Contrasemnează SECRETAR,  
SPOIALĂ MARIANA



**COMPLETĂRI**  
**la inventarul bunurilor care aparțin domeniului public al comunei Doftoana, județul Bacău**

Nr. crt.	Cod Clasif.	Denumirea bunului	Elemente de identificare	Anul dobândirii sau al dării în folosință	Valoarea de inventar (lei)	Situația juridică actuală/ Denumire act de proprietate sau alte acte doveditoare
261	1.3.7.1	Strada CASTELULUI	Delimitare: de la str. Principală (DN 12A ) la str. Gării (stadiou) Îmbrăcăminte din balast S. totală = 5.625 mp, din care: S <sub>nr.cad. 63179</sub> = 713 mp, L = 87 ml- intravilan S <sub>nr.cad. 63195</sub> = 4.912 mp (4320 mp intravilan și 592 mp extravilan) L = 1.015 ml	2018	160.478	Domeniul public al comunei Doftoana conform: art.3 alin.(4) din Legea nr.213/1998 H.C.L. nr. 122/2018, Carte funciară nr.63179, număr cadastral 63179 și Carte funciară nr.63195, număr cadastral 63195

Președinte de sedință  
 BOBOC GHEORGHIȚĂ EMANUEL



Contrasemnează SECRETAR,  
 SPOIALĂ MARIANA