

HOTARARE

nr. 5 din 29 ianuarie 2021

privind declararea unor terenuri, ca bunuri de interes public local

Consiliul local al comunei Dofteana, județul Bacău, întrunit în ședință ordinară în data de 29 ianuarie 2021, ora 10.00;

În baza referatului de aprobare nr. 741 din 18 ianuarie 2021 2020, a primarului prin care propune declararea unor terenuri ca bunuri de interes local;

Pe baza art. 292 alin.(6) din OUG nr.57/2019 privind Codul administrativ;

Ținând cont de prevederile HG nr. 548 din 8 iulie 1999, privind aprobarea Normelor tehnice pentru întocmirea inventarului bunurilor care alcătuiesc domeniul public al comunelor, orașelor, municipiilor și județelor;

Pe baza Raportului compartimentului de specialitate nr. 863 din 19 ianuarie 2021, precum și a Raportului de avizare favorabil al comisiei de specialitate din cadrul Consiliului local Dofteana nr. 1578 din 29 ianuarie 2021;

În temeiul 129 (2) lit. „c”, art.139 (3) și art.196 alin.(1) lit. „a”, art. 286(4) din OUG nr.57/2019 privind Codul administrativ;

HOTĂRĂȘTE:

Art.1 Se aprobă cu un număr de 17 consilieri pentru, din 17 consilieri în funcție, declararea unor terenuri ca bunuri de interes public local, după, cum urmează:

- Terenul cu suprafața de **231 mp** – intravilan, situat în vecinătatea str. Doctor David Ernest, sat Dofteana, comuna Dofteana, categoria de folosință curți construcții – anexa 1;
- Terenul cu suprafața de **391 mp** – intravilan, str. Doctor David Ernest, sat Dofteana, comuna Dofteana, categoria de folosință drum- anexa 2;
- Terenul cu suprafața de **256 mp** – intravilan, str.Fermierului, sat Dofteana, comuna Dofteana, categoria de folosință drum - anexa 3;
- Teren cu suprafața de **15.000 mp** – extravilan, com. Dofteana, punct "Poligon", comuna Dofteana, categoria de folosință neproductiv – anexa 4.

Art.3 Prezenta hotărâre se comunică, prin intermediul secretarului general al comunei Dofteana, în temeiul prevăzut de lege, Instituției Prefectului Județul Bacău, primarului Comunei Dofteana, compartimentului de specialitate și se aduce la cunoștință publică prin afișarea la sediul primăriei, publicare pe site-ul instituției <http://www.primariadofteana.ro/>, precum și în Monitorul Oficial Local Dofteana.

PREȘEDINTE DE ȘEDINȚĂ
Consilier Mihăiță Diaconu



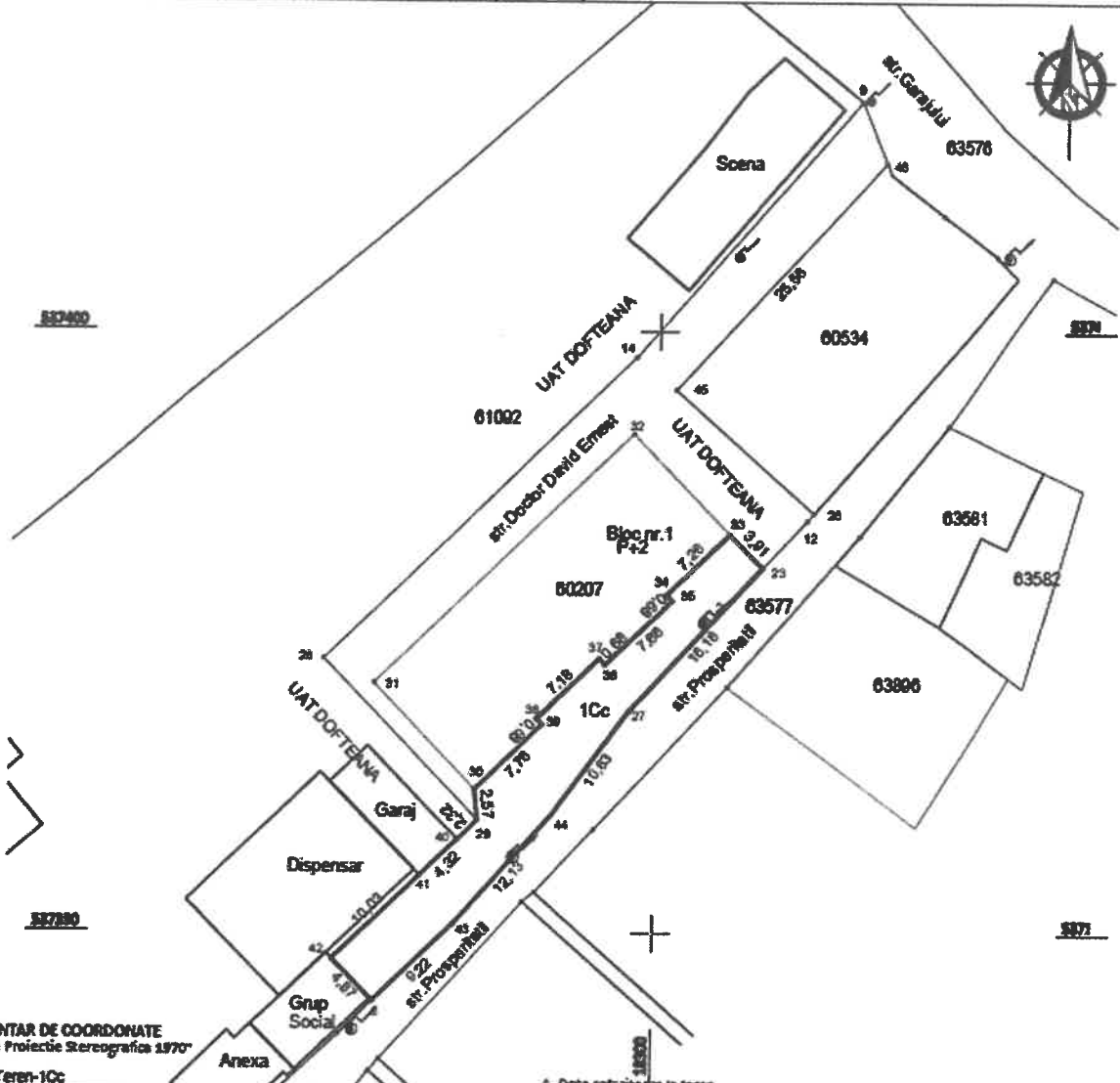
Contrasemnează Secretarul general al comunei,
Mariana SPOIALĂ

Comunic.cf. art. 197(1) Inst.Pref. _____
Comunic.cf. art. 197(2) Primarului. _____
Compart. Urbanism și amenaj.terit. _____

PLAN DE AMPLASAMENT SI DELIMITARE A IMOBILULUI

Scara 1: 500

Suprafata masurata	Adresa imobilului
231 mp	intravilanul com. Doftseana, sat Doftseana, zona "Dispensar Doftseana", jud. Baciu
UAT	Doftseana



INVENTAR DE COORDONATE
Sistem de Proiectie Stereografica 1970

Teren-1Cc

Nr. Pct.	Coordonate pct.de contur		Lungimi laturi D(U+1)
	X [m]	Y [m]	
29	537359.337	618285.418	2.32
40	537357.719	618283.765	4.32
41	537354.707	618280.659	10.03
42	537347.712	618273.468	4.87
5	537344.217	618276.861	9.22
43	537350.645	618283.474	12.13
44	537359.700	618291.544	10.83
27	537368.463	618297.913	16.16
23	537360.384	618308.819	3.91
33	537363.191	618306.092	7.26
34	537376.133	618300.885	0.69
35	537377.645	618301.369	7.66
36	537372.307	618295.865	0.69
37	537372.795	618295.390	7.18
38	537367.791	618290.239	0.68
39	537367.303	618290.712	7.76
30	537361.895	618285.146	2.57

Suprafata masurata=231mp

A. Date referitoare la teren

Nr. parcela	Categoria de folosinta	Suprafata [mp]	Mențiuni	Intravilan/ Extravilan
1	Cc	231	Teren partial împreunuit cu gard	Intravilan
TOTAL		231		

B. Date referitoare la constructii

Cod constr.	Cod grupa destinatie	Suprafata construita la sol [mp]	Mențiuni
Executant: ing. Anca Ioana PRICOP Seria RO-S-P1992, categoria A CERTIFICAT DE AUTORIZARE Seria RO-S-F, 1508/15.04.2017 Anca Ioana PRICOP Inspector			
Confirm introducerea imobilului in baza de date integrat si atribuirea numarului cadastral. Stampila BCPI Data:			

Președinte de ședință
Diaconu Mihăiță

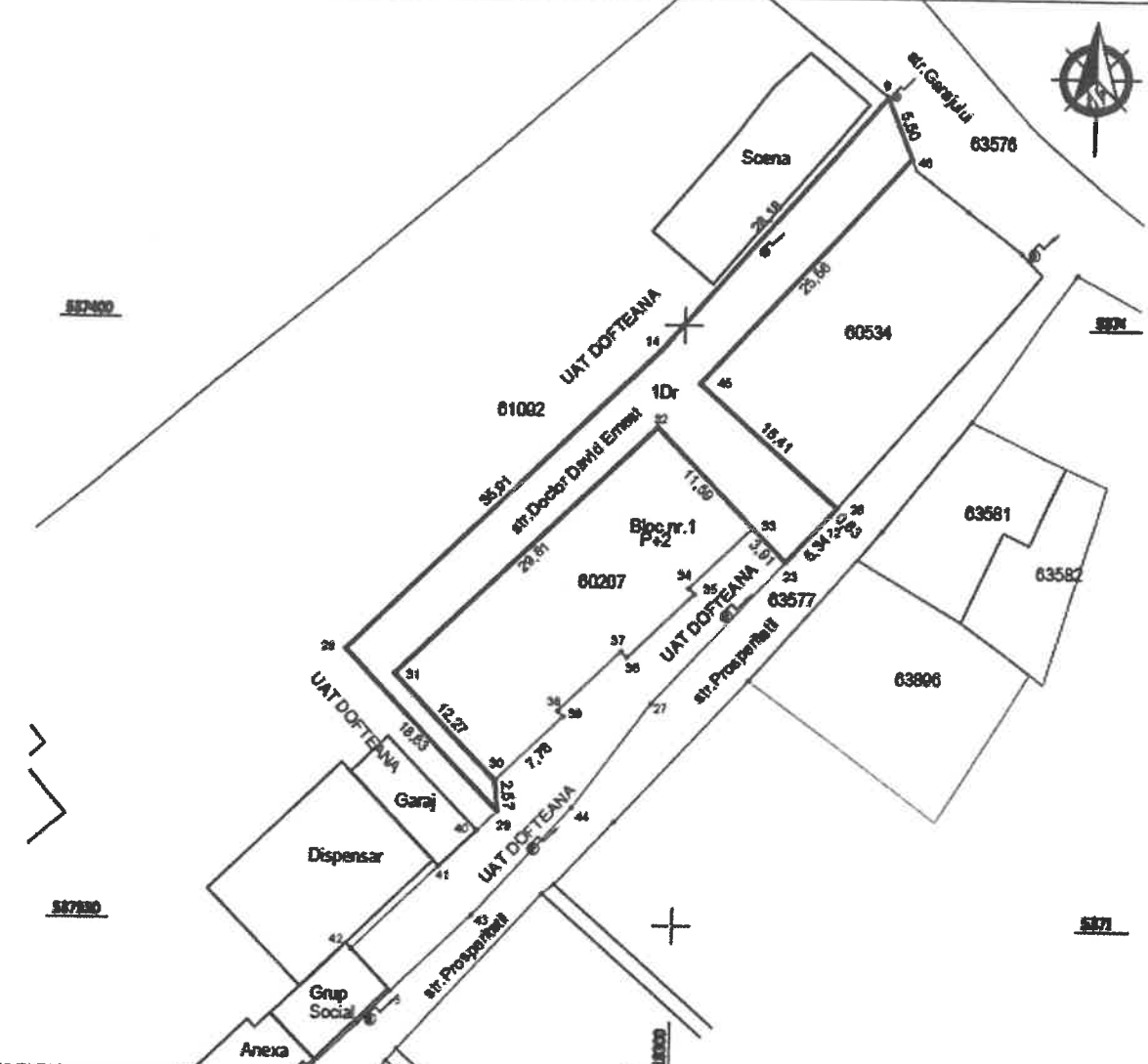
Contrasemnează, secretar general,
Mariana Spoială



PLAN DE AMPLASAMENT SI DELIMITARE A IMOBILULUI

Scara 1: 500

Suprafata masurata	Adresa imobilului	
391 mp	intravilanul com. Doftoana, sat Doftoana, str. Doctor David Ernest, jud. Bacău	
	UAT	Doftoana



INVENTAR DE COORDONATE
"Sistem de Proiecție Stereografică 1970"
Teren-1Dr

Nr. Pct.	Coordonate pct. de contur		Lungimi laturi D(i,j+1)
	X [m]	Y [m]	
29	537359.337	618285.418	2.57
30	537361.895	618285.146	12.27
31	537370.732	618276.633	29.81
32	537391.505	618298.017	11.59
33	537383.191	618306.092	3.91
23	537380.384	618308.819	5.34
12	537384.321	618312.421	0.83
26	537384.947	618312.967	15.41
45	537395.185	618301.450	25.56
46	537414.064	618318.677	5.50
9	537419.152	618316.577	28.18
14	537397.866	618298.112	35.91
28	537372.733	618272.466	18.63
Suprafata măsurată=391mp			

A. Date referitoare la teren

Nr. parcea	Categoria de folosință	Suprafata [mp]	Mențiuni	Intravilan/ Extravilan
1	Dr	391	Teren parțial împrejmuit cu gard	Intravilan
TOTAL		391		

B. Date referitoare la construcție

Cod constr.	Cod grupa destinație	Suprafata construită la sol [mp]	Mențiuni

Executant: **Ing. Anca-Ioana PRICOP**
Seria RO-B-F/1998, categoria A

CERTIFICAT DE AUTORIZARE
Seria RO-B-F/1998/19.08.2017
Anca-Ioana PRICOP

Inspector: _____
Confirm introducerea în imobilul în baza de date integrat și atribuirea numărului cadastral

Stampila BCPI
Data: decembrie 2020

Președinte de ședință,
Diaconu Mihăiță



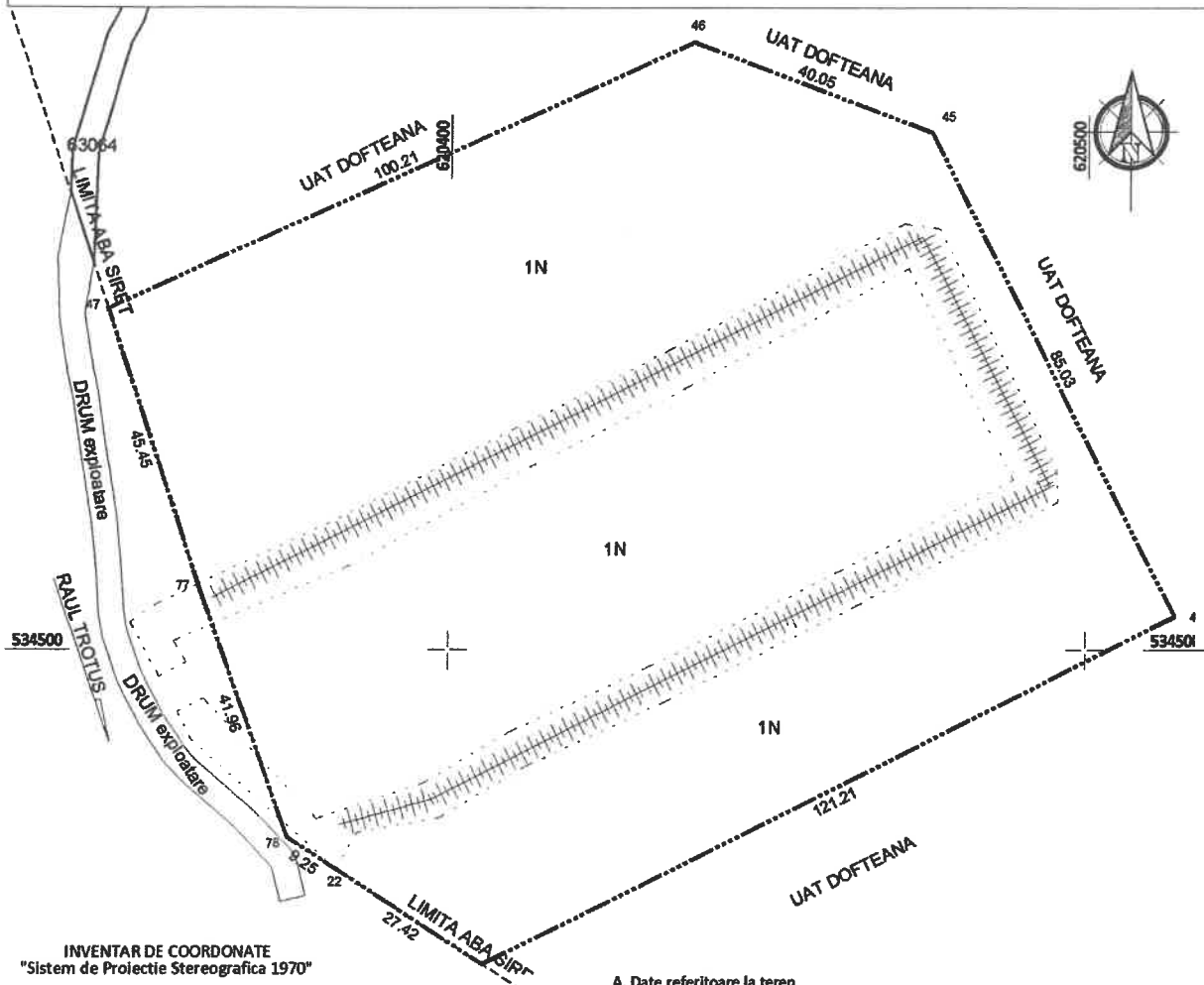
Contrasemnează, secretar general,
Mariana Spoială

PLAN DE AMPLASAMENT SI DELIMITARE A IMOBILULUI

Anexa nr. 1.35 la regulament

Scara 1: 1000

Nr. cadastral	Suprafata masurata	Adresa imobilului	
	15000 mp	extravilanul com. Dofteana, punctul "Poligon", jud. Bacău	
Cartea funciara nr.		UAT	Dofteana



INVENTAR DE COORDONATE
"Sistem de Proiectie Stereografica 1970"

Nr. Pct.	Coordonate pct.de contur		Lungimi laturi D(i,i+1)
	X [m]	Y [m]	
45	534580.893	620475.272	40.05
46	534584.935	620437.763	100.21
47	534553.375	620346.572	45.45
77	534510.243	620360.902	41.86
78	534470.748	620375.084	9.25
22	534465.699	620382.835	27.42
43	534450.733	620405.814	121.21
44	534505.234	620514.081	85.03

Suprafata masurata=15000mp

A. Date referitoare la teren

Nr. parcelă	Categoria de folosinta	Suprafata [mp]	Mentiiuni	Intravilan/ Extravilan
1	N	15000	Teren neimprejuit	Extravilan
TOTAL		15000		

B. Date referitoare la constructii

Cod constr.	Cod grupă destinație	Suprafata construita la sol [mp]	Mentiiuni

Executant: Inca - Anca - Categoria A



Confirmarea si validarea in teren a cotei de nivel si a cotei de altitudine a terenului este de competenta si responsabilitate a proiectantului si a executantului. Confirmarea si validarea in teren a cotei de nivel si a cotei de altitudine a terenului este de competenta si responsabilitate a proiectantului si a executantului.

Președinte de ședință,
Diaconu Mihăiță

Contrasemnează, secretar general,
Mariana Spoială