

HOTĂRÂRE

nr. 75 din 28 aprilie 2023

privind introducerea unor terenuri, bunuri de interes public, în domeniul public al comunei
Dofteana

Consiliul local al comunei Dofteana, județul Bacău, întrunit în ședință ordinară, în data de 28 aprilie 2023, ora 9.00 ;

În baza referatului de aprobare nr. 5341 din 11 aprilie 2023, al primarului prin care propune introducerea unor terenuri în domeniul public al comunei Dofteana;

În baza art. 286 alin.(4) din OUG nr.57/2019 privind Codul administrativ;

Potrivit HG nr. 392/2020, privind aprobarea Normelor tehnice pentru întocmirea inventarului bunurilor care alcătuiesc domeniul public și privat al comunelor, al orașelor, al municipiilor și al județelor ;

Pe baza Raportului compartimentului de specialitate nr. 5347 din 11 aprilie 2023, precum și a Raportului de avizare favorabil al comisiei de specialitate din cadrul Consiliului local Dofteana nr. 6137 din 28 aprilie 2023;

În temeiul 129 (2) lit.c și , 135, 136, art. 286(4) din Ordonanța de Urgență nr. 57/2019, privind Codul Administrativ;

HOTĂRĂȘTE:

Art.1 Se aprobă cu un număr de 16 consilieri prezenți, din 17 consilieri în funcție, introducerea unui teren, bun de interes public, în domeniul public al comunei Dofteana:

-teren situat în extravilanul comunei Dofteana, punct „Râpa lui Plop”, suprafața de 49156 mp, din care suprafață categorie de folosință arabil – 3503 mp, suprafață categorie de folosință neproductiv – 2449 mp, suprafață categorie de folosință pășune – 43204 mp, conform Anexei nr. 1 la prezenta hotărâre;

Art.2 Se aprobă cu un număr de 16 consilieri prezenți, din 17 consilieri în funcție introducerea unui teren, bun de interes public, în domeniul public al comunei Dofteana:

-teren situat în intravilanul comunei Dofteana, sat Larga, strada Podului f.n., suprafața de 271 mp, categorie de folosință curți construcții, conform Anexei nr.2 la prezenta hotărâre;

Art.3 Se aprobă cu un număr de 16 consilieri prezenți, din 17 consilieri în funcție introducerea unui teren, bun de interes public, în domeniul public al comunei Dofteana:

-teren situat în intravilanul comunei Dofteana, sat Dofteana, suprafața de 208 mp, categorie de folosință curți construcții, conform Anexei nr. 3 la prezenta hotărâre;

Art.4. Prezenta hotărâre se comunică, prin intermediul secretarului general al comunei, în termenul prevăzut de lege, primarului comunei Dofteana, prefectului județului Bacău în vederea exercitării controlului cu privire la legalitate, Compartimentului domeniului public, privat și relații publice și se aduce la cunoștință publică prin afișarea la sediul primăriei, publicare pe site-ul instituției <http://www.primariadofteana.ro/>, precum și în Monitorul Oficial Local Dofteana.

PREȘEDINTE DE ȘEDINȚĂ
Consilier ȘERBAN VIOREL

Contrasemnează Secretarul general al comunei,
Mariana SPOIALĂ

Comunic.cf. art. 197(1) Inst.Pref.

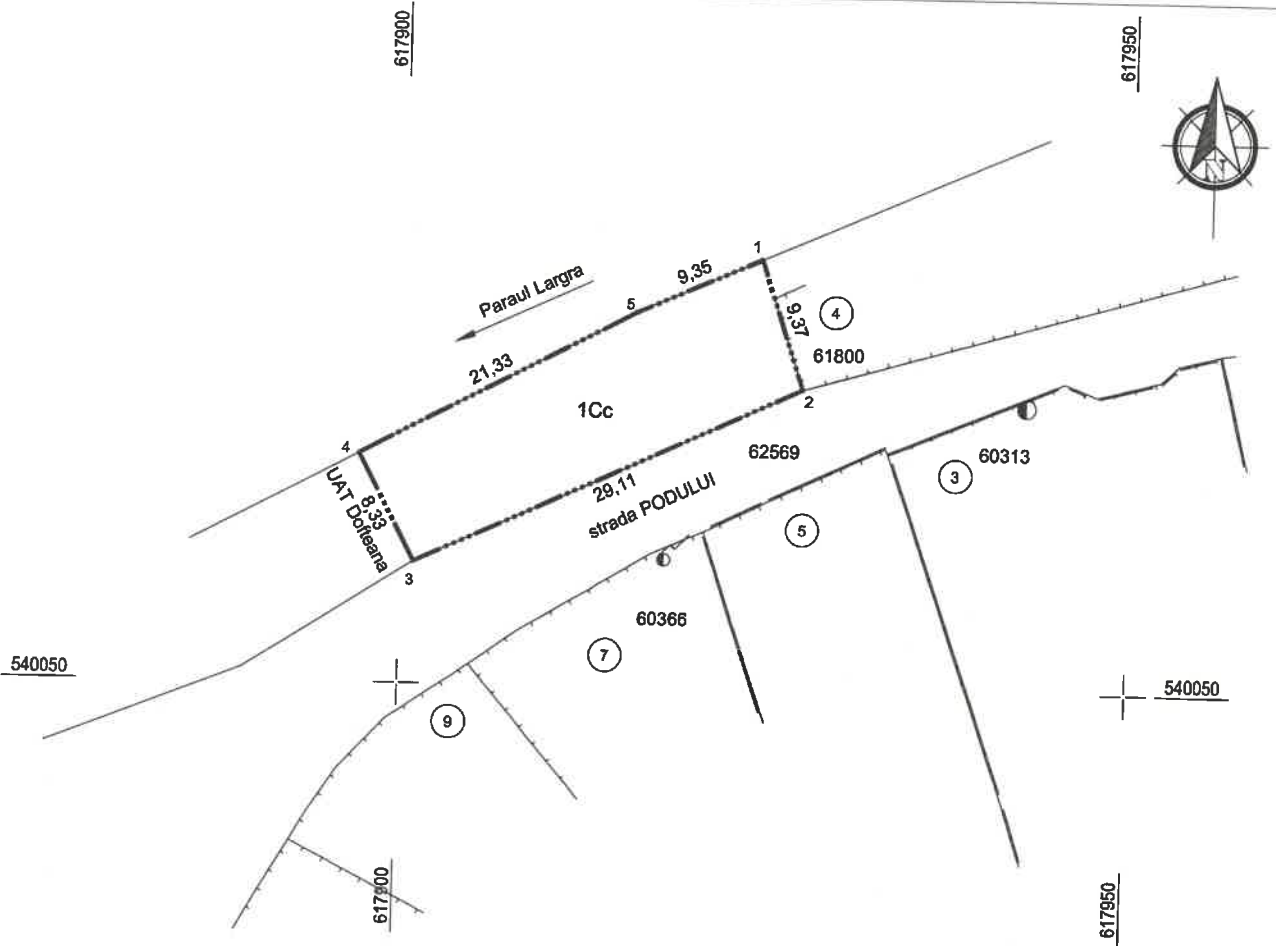
Comunic.cf art. 199,(1) 528(6) lit."a".Comp.dmn pub 02.05.2023

Plan de amplasament si delimitare a imobilului

ANEXA NR.16

SCARA 1: 500

Nr. cadastral	Suprafata masurata	Adresa imobilului
	271 mp	intravilanul com. Doftoeana, sat Larga, str.Podului, f.n., jud. Bacău
Cartea Funciara nr.	Unitatea Administrativ Teritorială (UAT)	
	Doftoeana	



A. Date referitoare la teren

Nr. parcelă	Categoria de folosință	Suprafața [mp]	Mențiuni	Intravilan/ Extravilan
1	Cc	271	Imobil împrejmuit partial cu gard, pe latura 1-2.	Intravilan
TOTAL		271		

B. Date referitoare la construcții

Cod	Destinație	Suprafața construită la sol [mp]	Mențiuni

Suprafața totală măsurată a imobilului=271mp

Executant: S.C. SILVAZENIT S.R.L. CLASA III SERIA RO-B-J NR. 2120/13.07.2021

DASCĂLU Florin Nicolae CATEGORIA C SERIA RO-VN-F NR. 0114/21.12.2021

Confirm executarea măsurătorilor la teren, corectitudinea întocmirii documentației cadastrale și corespondența acesteia cu realitatea din teren

Semnatura **Florin-Nicolae Dascalu**
Digitally signed by Florin-Nicolae Dascalu
Date: 2023.04.03 09:11:45 +03'00'



CONTRASIGNATURA SECRETAR
MARIANA POPALIA

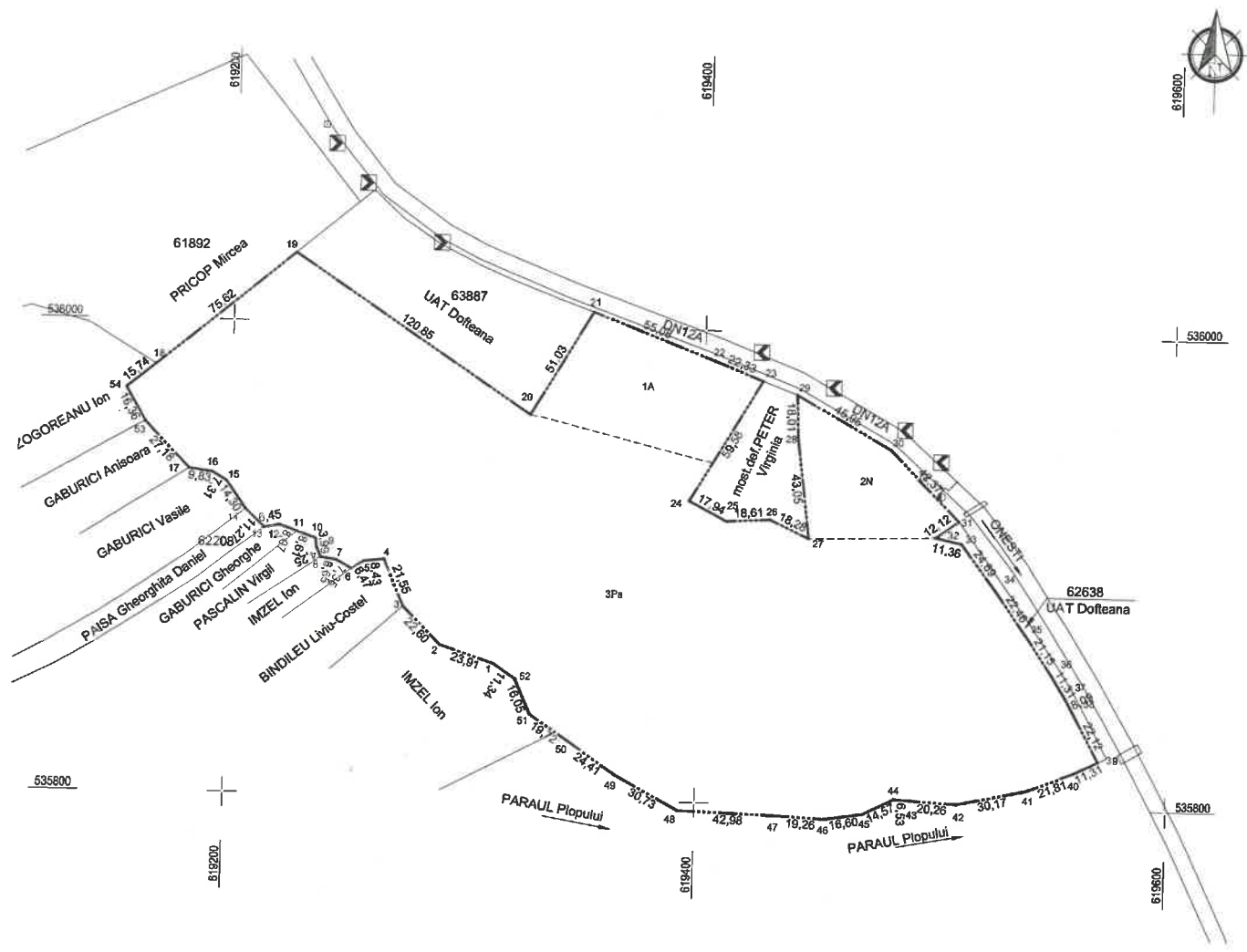
Data: aprilie 2023

REPERENTE PERMANENTE
SERGIU VIOREL

Plan de amplasament si delimitare a imobilului

ANEXA NR.16

SCARA 1: 2000		
Nr. cadastral	Suprafata masurata	Adresa imobilului
	49156 mp	extravilanul com. Doftoana, punct "RAPA lui PLOP", Jud. Bacău
Cartea Funciara nr.	Unitatea Administrativ Teritorială (UAT)	
	Doftoana	



A. Date referitoare la teren				
Nr. parcelă	Categoria de folosință	Suprafata [mp]	Mențiuni	Intravilan/ Extravilan
1	A	3503	Imobil neînprejmuit.	Extravilan
2	N	2449		
3	Ps	43204		
TOTAL		49156		Extravilan

B. Date referitoare la construcții				
Cod	Destinație	Suprafata construita la sol [mp]	Mențiuni	

Suprafata totala masurata e Imobilului=49156mp

Executanți: S.C. SILVAZENIT S.R.L. CLASA III SERIA RO-B-J NR. 2120/13.07.2021
 DASCĂLU Florin Nicolae CATEGORIA C SERIA RO-VN-F NR. 0114/21.12.2021
 Conținutul documentului este corectitudinea întocmirii documentelor cadastrale și corespondența acestora cu realitatea din teren

Florin Nicolae Dascalu
 Digitally signed by Florin-Nicolae Dascalu
 Date: 2023.03.29 15:43:29 +03'00'

Data: martie 2023

PREȘEDINTE ȘEDINȚA
 SECRETAR UJDREJ



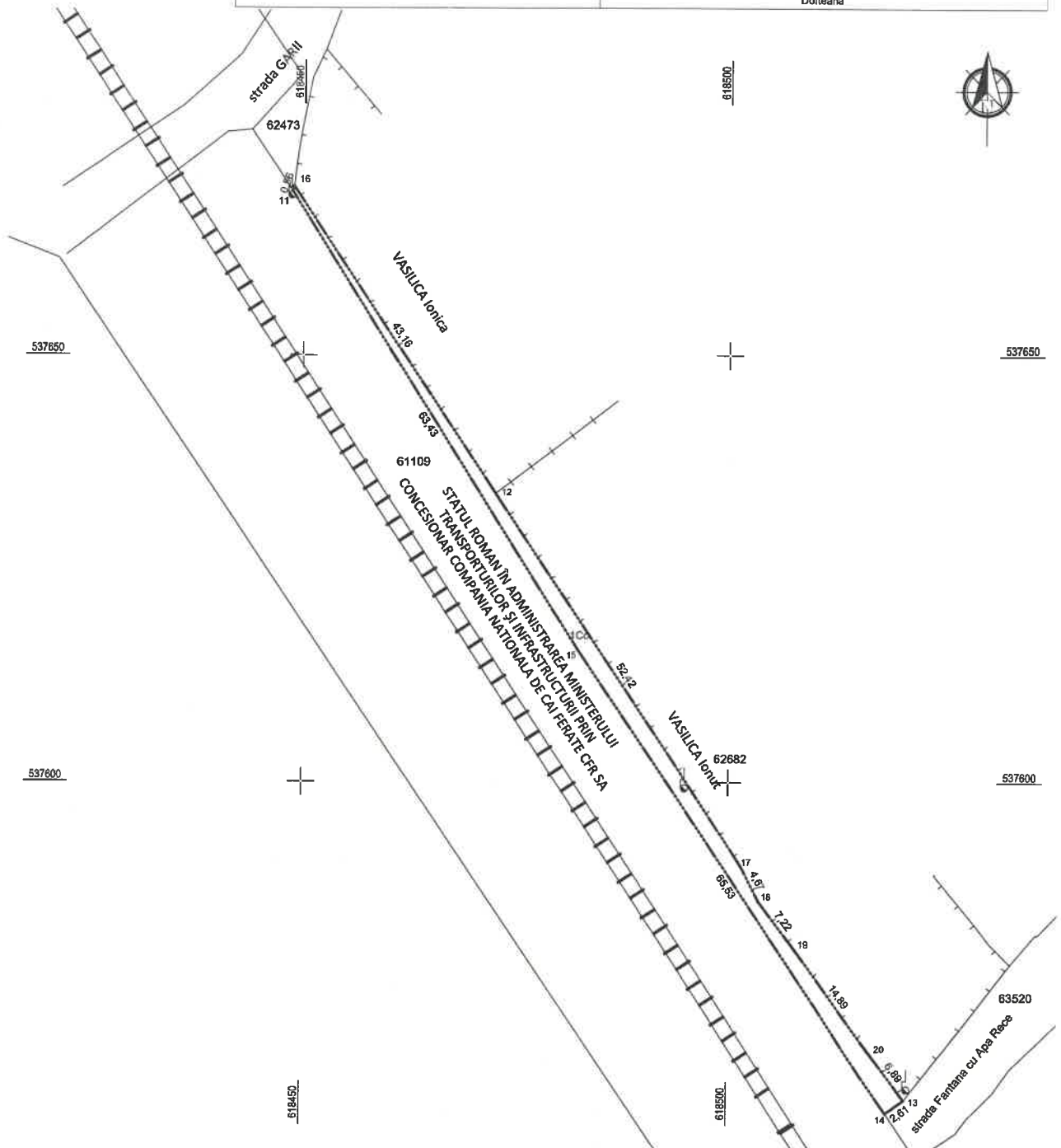
CONTINUTUL DOCUMENTULUI
 MARIANA SPALUCA

Plan de amplasament si delimitare a imobilului

ANEXA NR.16

SCARA 1: 500

Nr. cadastral	Suprafata masurata	Adresa imobilului
	208 mp	Intravilanul com. Dofteana, sat Dofteana, jud. Bacău
Cartea Funciara nr.		Unitatea Administrativ Teritorială (UAT)
		Dofteana



A. Date referitoare la teren

Nr. parcelă	Categoria de folosință	Suprafata [mp]	Mentjuni	Intravilan/ Extravilan
1	Cc	208	Imobil partial imprejmuit cu gard, pe laturile : 16-12,12-13. Domeniul public UAT Dofteana.	Intravilan
TOTAL		208		

B. Date referitoare la constructii

Cod	Destinație	Suprafata construită la sol [mp]	Mentjuni
			din zidarie.
Suprafata totală măsurată a imobilului=208mp			

Executant: S.C. SILVAZENIT S.R.L. CLASA III SERIA RO-B-J NR. 2120/13.07.2021
 DASCĂLU Florin Nicolae CATEGORIA C SERIA RO-VN-F NR. 0114/21.12.2021
 Conținem executarea măsurătorilor la teren, corectitudinea întocmirii documentației cadastrale și corespondența acestela cu realitatea din teren

Semnatura **Florin-Nicolae Dascalu**
 Digitally signed by Florin-Nicolae Dascalu
 Date: 2023.04.07 12:14:36 +03'00'

Data: aprilie 2023

PREȘEDINTELE COMITETULUI LOCAL DE TERENURI VIORE

CONTRASENAREA LOCALITATEI SECRETAR, MARIANA POPAN