

ROMANIA
JUDEȚUL BACĂU
CONSILIUL LOCAL DOFTEANA

HOTARARE

nr. 100 din 29 iunie 2023

privind actualizarea datelor de identificare și a informațiilor tehnice ale unor imobile din domeniul public local al comunei Dofteana, în vederea întocmirii documentațiilor cadastrale

Consiliul local al comunei Dofteana, județul Bacău, întrunit în ședință ordinară în data de 29 iunie 2023, ora 8.00;

În baza referatului de aprobare nr. 9070 din 19 iunie 2023 al primarului prin care propune actualizarea informațiilor tehnice ale unor imobile din domeniul public al comunei Dofteana;

Ținând cont de prevederile art.41 alin. (3), alin.(5) din Legea 7/1996 a cadastrului și publicității imobiliare, cu modificările și completările ulterioare;

Potrivit atr. 72, art. 73, atr. 96 și art. 112 din Ordinul nr.600/2023 pentru aprobarea Regulamentului de recepție și înscriere în evidențele de cadastru și carte funciară*)

Având în vedere prevederile art. 8 alin. (1) lit.„c” din Ordonanța Guvernului nr. 43/1997, privind regimul drumurilor;

Pe baza Raportului compartimentului de specialitate nr. 9131 din 20 iunie 2023, precum și a Raportului de avizare favorabil a comisiei de specialitate din cadrul Consiliului local Dofteana nr. 9597 din 29 iunie 2023;

În temeiul art. 87 alin.(5), 129 alin.(1) alin.(2) lit. „c”, 133 alin.(1), 139, 196, art. 286 alin. (1) și (4) din Ordonanța de Urgență nr. 57/2019, privind Codul Administrativ;

HOTĂRĂȘTE:

Art.1. Se aprobă cu un număr de 17 consilieri prezenți pentru, din 17 consilieri în funcție, actualizarea **poziției nr. 11** din domeniul public al comunei Dofteana – din „Vicinal Cucuieți, L – 270 m, l – 4 m” în „Strada Morii, sat Cucuieți, S= 2445 mp, lungime 414 ml, intravilan, categorie de folosință drum, îmbrăcăminte din balast”, conform anexei 1 la prezenta hotarare.

Art. 2 Se aprobă cu un număr de 17 consilieri prezenți pentru, din 17 consilieri în funcție, actualizarea **poziției nr. 12** din domeniul public al comunei Dofteana – din „Vicinal Cucuieți, L – 50 m, l – 3 m” în „Strada Calea Cimitirului, sat Cucuieți, S= 269 mp, lungime 60 ml, intravilan, categorie de folosință drum, îmbrăcăminte din balast”, conform anexei 2 la prezenta hotarare.

Art.3 Se aprobă cu un număr de 17 consilieri prezenți pentru, din 17 consilieri în funcție, actualizarea **poziției nr. 18** din domeniul public al comunei Dofteana – din „Vicinal Cucuieți, L – 110 m, l – 4 m” în „Strada Stăncești, sat Cucuieți, S= 1159 mp, lungime 222 ml, intravilan, categorie de folosință drum, îmbrăcăminte din balast”, conform anexei 3 la prezenta hotarare.

Art.4. Prezenta hotărâre se comunică, prin intermediul secretarului general al Comunei Dofteana, în temeiul prevăzut de lege, Instituției Prefectului Județul Bacău, primarului Comunei Dofteana, Compartimentului domeniul public, privat și relații publice și se aduce la cunoștință publică prin afișarea la sediul primăriei, publicare pe site-ul instituției <http://www.primariadofteana.ro/>, precum și în Monitorul Oficial Local Dofteana.

PREȘEDINTE DE ȘEDINȚĂ
Consilier TODERICA Gheorghita

Contrasemnează Secretarul general al comunei,
Mariana SPOIALĂ

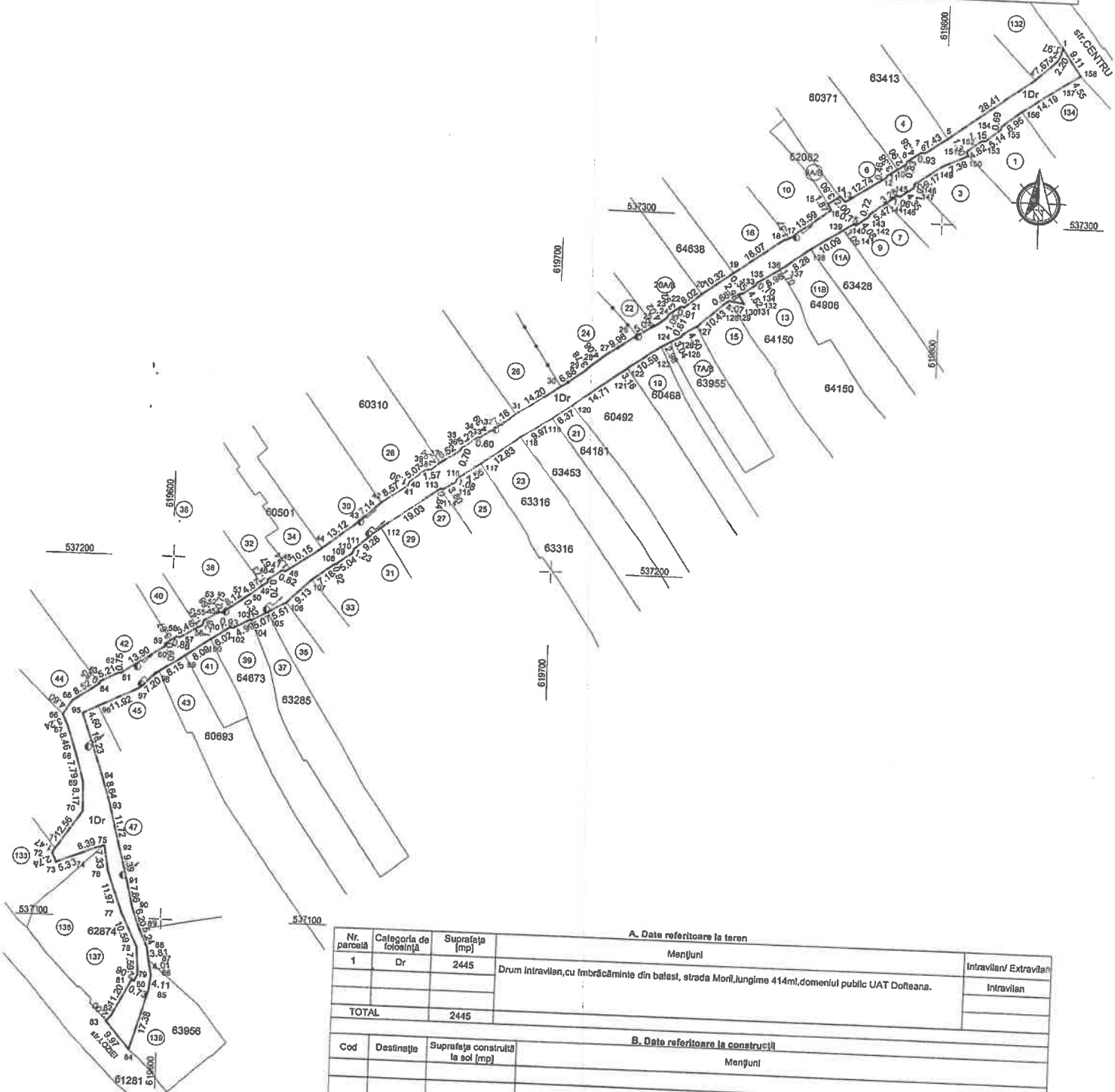
Comunic.cf. art. 197(1) Inst.Pref.

Comunic.cf art. 199,(1) 528(6) lit."a" Comp.domeniul pbc

Plan de amplasament si delimitare a imobilului

ANEXA NR.16

| | | |
|---------------------|--|---|
| SCARA 1: 1000 | | |
| Nr. cadastral | Suprafata masurata | Adresa imobilului |
| | 2445mp | Intravilanul comunei Doftoana, sat Cucuilei, str.Morii, Jud.Bacău |
| Cartea Funciara nr. | Unitatea Administrativ Teritorială (UAT) | |
| | Doftoana | |



| A. Date referitoare la teren | | | |
|---|------------------------|----------------------------------|--|
| Nr. parcelă | Categoria de folosință | Suprafata [mp] | Mențiuni |
| 1 | Dr | 2445 | Drum intravilan, cu îmbrăcăminte din balast, strada Morii, lungime 414m, domeniul public UAT Doftoana. |
| TOTAL | | 2445 | |
| B. Date referitoare la construcții | | | |
| Cod | Destinație | Suprafata construita la sol [mp] | Mențiuni |
| | | | |
| Suprafata totală măsurată a imobilului=2445mp | | | |
| Executant: S.C. SILVAZENIT S.R.L. CLASA III SERIA RO-B-J NR. 2120/13.07.2021 DASCĂLU Florin Nicolae CATEGORIA B SERIA RO-VI-F NR. 0129/22.05.2023 Confirm executarea măsurătorilor la teren, corectitudinea întocmirii documentației cadastrale și corespondența scesetia cu realitatea din teren | | | |
| Semnatura | | | |

Data: iunie 2023

Președinte de ședință
Consilier Toderică Gheorghijă

Contrasemnează Secretarul general al comunei,
Spoială Mariana

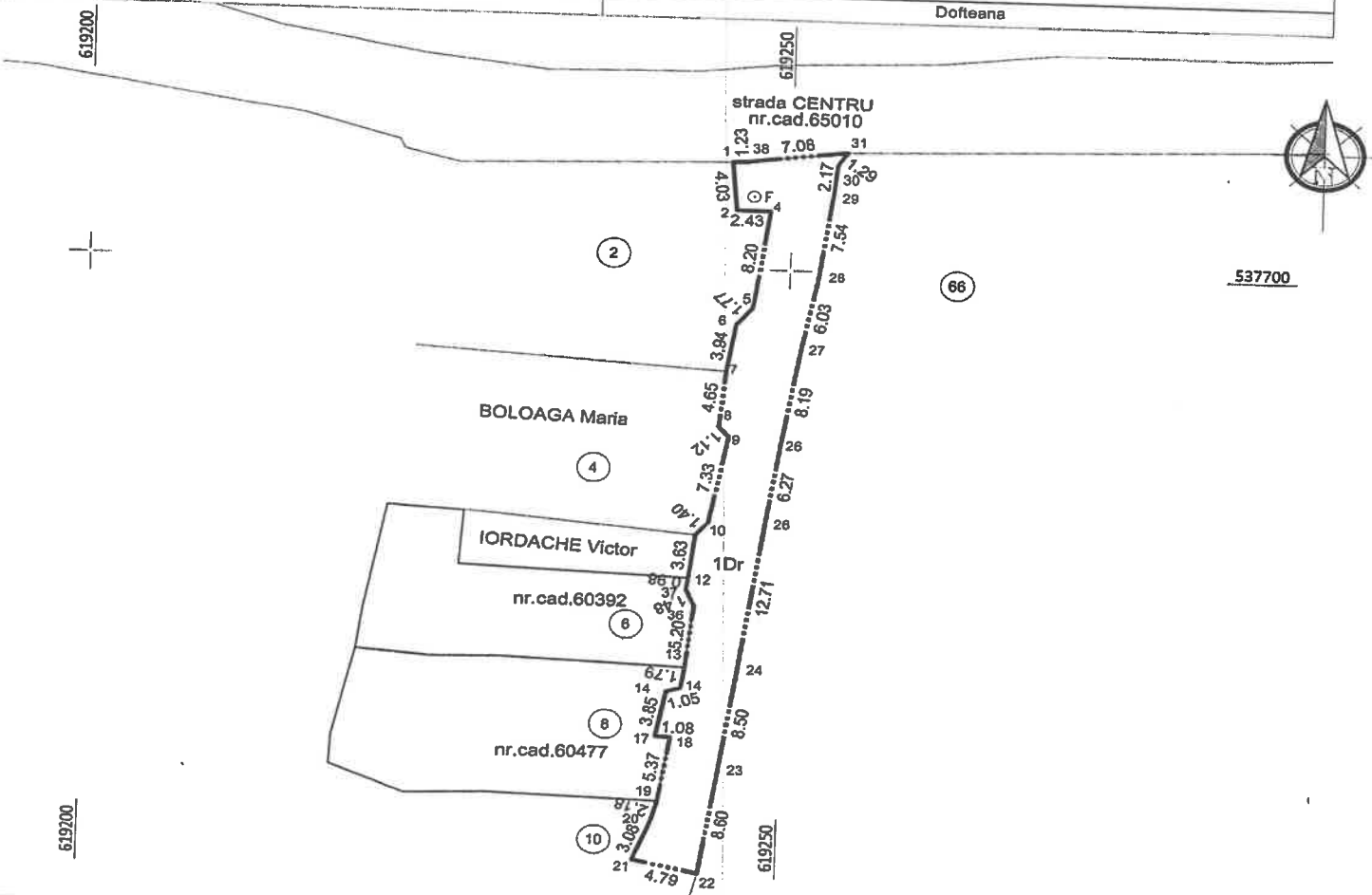


Plan de amplasament si delimitare a imobilului

ANEXA NR.16

SCARA 1: 500

| | | |
|---------------------|--|---|
| Nr. cadastral | Suprafata masurata 269mp | Adresa imobilului Intravilanul comunei Dofteana, sat Cuculeti, str.Calea Cimitrilului, jud.Bacău |
| Cartea Funciara nr. | Unitatea Administrativ Teritorială (UAT) Dofteana | |



A. Date referitoare la teren

| Nr. parcelă | Categoria de folosință | Suprafata [mp] | Mențiuni | Intravilan/ Extravilan |
|--------------|------------------------|----------------|---|------------------------|
| 1 | Dr | 269 | Drum Intravilan, cu îmbrăcăminte din balast, strada Calea Cimitrilului, lungime 60ml, domeniul public UAT Dofteana. | Intravilan |
| TOTAL | | 269 | | |

B. Date referitoare la construcții

| Cod | Destinație | Suprafata construită la sol [mp] | Mențiuni |
|-----|------------|----------------------------------|----------|
| | | | |

Suprafata totală măsurată a imobilului=269mp

Executant: S.C. SILVAZENIT S.R.L. CLASA III SERIA RO-B-J NR. 2120/13.07.2021
 DASCĂLU Florin Nicolae CATEGORIA B SERIA RO-VN-F NR. 0129/22.05.2023
 Confirm executarea măsurătorilor la teren, corectitudinea întocmirii documentației cadastrale și corespondența acesteia cu realitatea din teren

Semnatura

Data: Iunie 2023

Președinte de ședință
 Consilier Toderică Gheorghita



Contrasemnează Secretarul general al comunei,
 Spoială Mariana

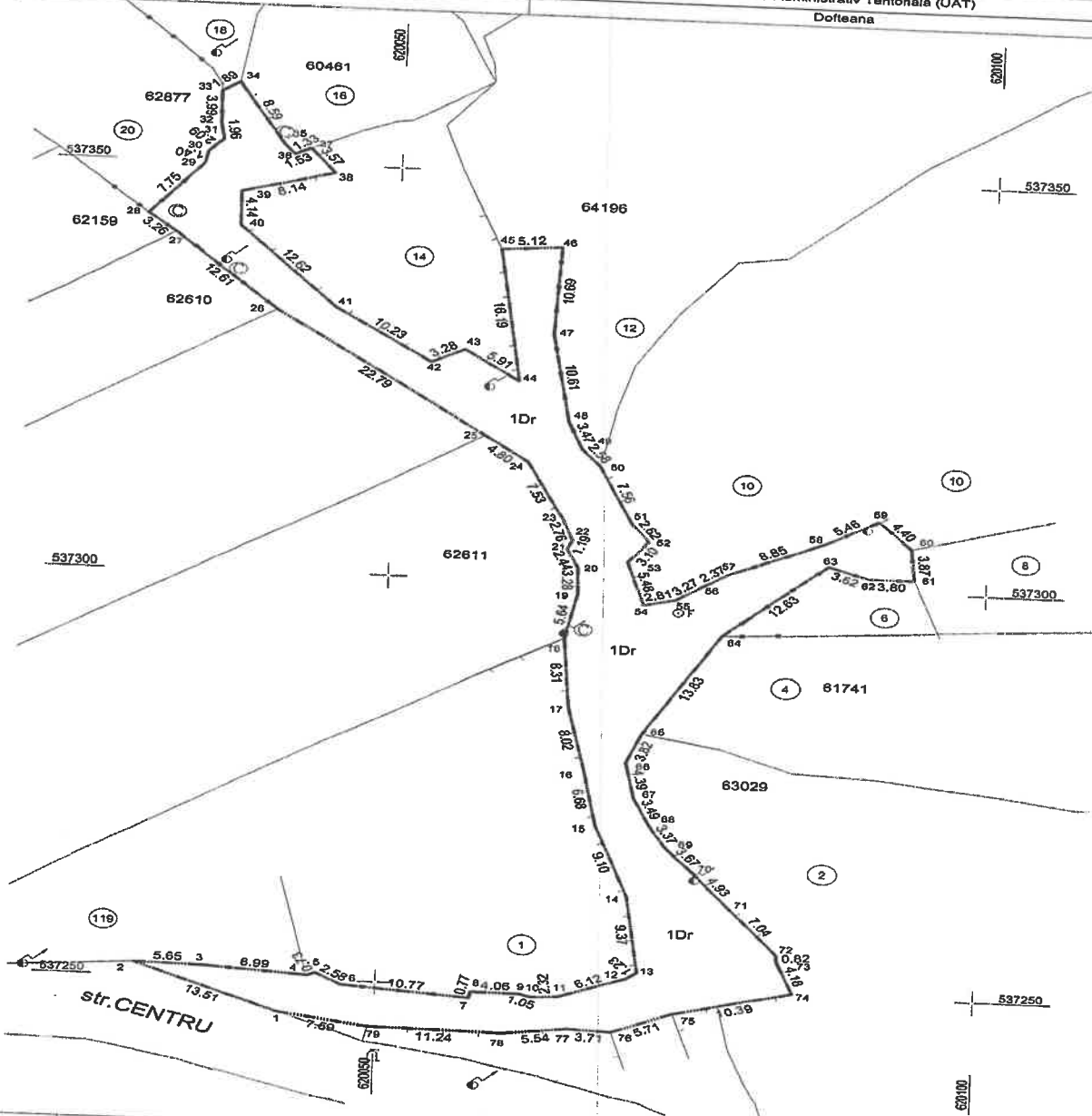


Anexa nr. 3 la HCL nr. 100 din 29.06.2023

Plan de amplasament si delimitare a imobilului

ANEXA NR.16

| | | | |
|---------------------|--|--------------|---|
| Nr. cadastral | Suprafata masurata 1159mp | SCARA 1: 500 | Adresa imobilului Intravilanul comunei Dofteana, sat Cucuiei, str.Stancesti, Jud.Bacău |
| Cartea Funciara nr. | Unitatea Administrativ Teritorială (UAT) Dofteana | | |



| A. Date referitoare la teren | | | |
|------------------------------|------------------------|----------------|--|
| Nr. parcelă | Categoria de folosință | Suprafata [mp] | Mențiuni |
| 1 | Dr | 1159 | Drum Intravilan, cu îmbrăcăminte din balast, strada Stancesti, lungime 222m, domeniul public UAT Dofteana. |
| TOTAL | | 1159 | |

| B. Date referitoare la construcții | | | |
|------------------------------------|------------|----------------------------------|----------|
| Cod | Destinație | Suprafata construita la sol [mp] | Mențiuni |
| | | | |
| | | | |

Suprafata totală măsurată a imobilului=1159mp

Executant: S.C. SILVAZENIT S.R.L. CLASA III SERIA RO-B-J NR. 2120/13.07.2021
 DASCĂLU Florin Nicolae CATEGORIA B SERIA RO-VN-F NR. 0129/22.05.2023
 Confirm executarea măsurătorilor la teren, corectitudinea întocmirii documentației cadastrale și corespondența acesteia cu realitatea din teren

Semnatura

Președinte de ședință
 Consilier Toderică Gheorghită

Contrasemnează Secretarul general al comunei,
 Spoială Mariana

