

HOTĂRÂRE

nr. 140 din 11 septembrie 2023

Privind declararea unor imobile ca bunuri de interes public local și introducerea acestora în domeniul public al comunei Dofteana

Consiliul local al comunei Dofteana, județul Bacău, întrunit în ședința extraordinară, cu convocare de îndată din 11 septembrie 2023, ora 7.30;

În baza referatului de aprobare nr. 13210 din 09 septembrie 2023, al primarului prin care propune declararea unor imobile ca bunuri de interes public local și introducerea acestora în domeniul public al comunei Dofteana;

În baza art. 286 alin. (4), art. 292 alin.(6) din OUG nr.57/2019 privind Codul administrativ;

Ținând cont de prevederile HG nr. 392/2020, privind aprobarea Normelor tehnice pentru întocmirea inventarului bunurilor care alcătuiesc domeniul public al comunelor, orașelor, municipiilor și județelor;

Pe baza Raportului compartimentului de specialitate nr. 13214 din 9 septembrie 2023, precum și a Raportului de avizare favorabil al comisiei de specialitate din cadrul Consiliului local Dofteana nr. 13226 din 11 septembrie 2023;

În temeiul 129 (2) lit.c și , 135, 136, art. 286(4) din Ordonanța de Urgență nr. 57/2019, privind Codul Administrativ;

HOTĂRĂȘTE:

Art.1 Se aprobă cu un număr de 17 consilieri prezenți, (2 consilieri prin intermediul aplicației WhatsApp) pentru, din 17 consilieri în funcție, declararea unor imobile ca bunuri de interes public local, după cum urmează:

- Teren situat în intravilanul comunei Dofteana, sat Dofteana, cu suprafața de 381 mp, lungime 44 ml, categorie de folosință drum, îmbrăcăminte din asfalt, reprezentând Strada Fântâna cu Apă Rece;

- Teren situat în intravilanul comunei Dofteana, sat Cucuieți, cu suprafața de 1.143 mp, lungime 152 ml, categorie de folosință drum, îmbrăcăminte din balast, delimitare: de la strada Prundului la limită extravilan sat Cucuieți, reprezentând Strada Podei;

- Teren situat în intravilanul comunei Dofteana, sat Hăghiace, cu suprafața de 408 mp, lungime 90 ml, categorie de folosință drum, îmbrăcăminte din balast, delimitare: de la strada Unirii la limită extravilan sat Hăghiace, reprezentând Strada Liliacului.

Art.2 Se aprobă cu un număr de 17 consilieri prezenți, (2 consilieri prin intermediul aplicației WhatsApp) pentru, din 17 consilieri în funcție, introducerea unui imobil, bun de interes public, constând în - Teren situat în intravilanul comunei Dofteana, sat Dofteana, cu suprafața de 381 mp, lungime 44 ml, categorie de folosință drum, îmbrăcăminte din asfalt, reprezentând Strada Fântâna cu Apă Rece, **conform Anexei nr.1** la prezenta hotărâre.

Art.3 Se aprobă cu un număr de 17 consilieri prezenți, (2 consilieri prin intermediul aplicației WhatsApp) pentru, din 17 consilieri în funcție, introducerea unui imobil, bun de interes public, constând în - Teren situat în intravilanul comunei Dofteana, sat Cucuieți, cu suprafața de 1.143 mp, lungime 152 ml, categorie de folosință drum, îmbrăcăminte din balast, delimitare: de la strada Prundului la limită extravilan sat Cucuieți, reprezentând Strada Podei, conform **Anexei nr.2** la prezenta hotărâre.

Art. 4 Se aprobă cu un număr de 17 consilieri prezenți, (2 consilieri prin intermediul aplicației WhatsApp) pentru, din 17 consilieri în funcție, introducerea unui imobil, bun de interes


public, constând în - Teren situat în intravilanul comunei Dofteana, sat Hăghiac, cu suprafața de 408 mp, lungime 90 ml, categorie de folosință drum, îmbrăcăminte din balast, delimitare: de la strada Unirii la limită extravilan sat Hăghiac, reprezentând Strada Liliacului, **conform Anexei nr.3** la prezenta hotărâre.

Art.5. Prezenta hotărâre se comunică, prin intermediul secretarului general al comunei Dofteana, în temeiul prevăzut de lege, Instituției Prefectului Județul Bacău, primarului Comunei Dofteana, Compartimentului domeniului public, privat relații publice și se aduce la cunoștință publică prin afișarea la sediul primăriei, publicare pe site-ul instituției <http://www.primariadofteana.ro/>, precum și în Monitorul Oficial Local Dofteana.

PREȘEDINTE DE ȘEDINȚĂ
Consilier BOBOC GHEORGHIȚA EMANUEL

Contrasemnează Secretarul general al comunei,
MARIANA SPOIALĂ

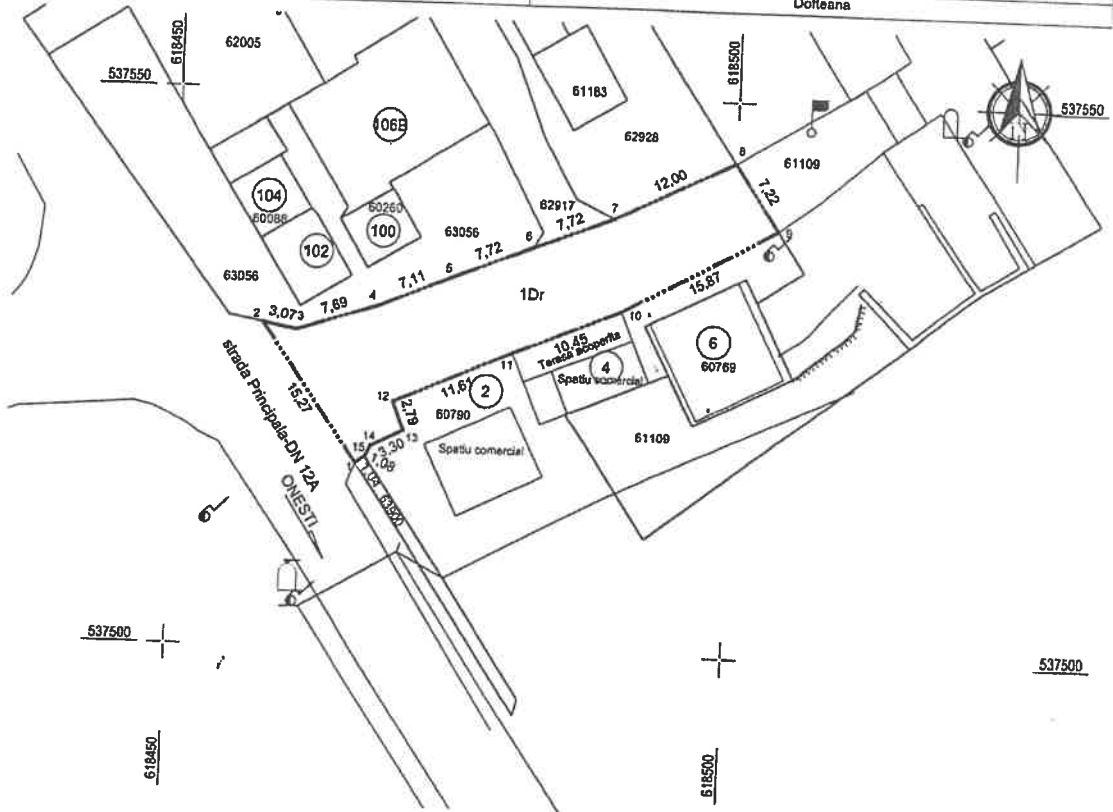
Comunic.cf. art. 197(1) Inst.Pref. _____
Comunic.cf art. 199,(1) 528(6) lit."a" Comp dom. public _____



Plan de amplasament si delimitare a imobilului

ANEXA NR.16

Nr. cadastral	Suprafata masurata 381mp	Adresa imobilului intravilanul com. Doftoana, sat Doftoana, str. Fântăna cu Apă Rece, jud. Bacău
Cartea Funciara nr.	Unitatea Administrativ Teritorială (UAT) Doftoana	



A. Date referitoare la teren

Nr. parcela	Categoria de folosinta	Suprafata (mp)	Mentjuni	Intravilan/ Extravilan
1	Dr	381	Drum intravilan, cu îmbrăcăminte din asfalt, strada Fântăna cu Apă Rece, lungime 44ml, domeniul public UAT Doftoana.	Intravilan
TOTAL		381		

B. Date referitoare la constructii

Cod	Destinatia	Suprafata construita la sol (mp)	Mentjuni


Suprafata totala masurata a imobilului=381mp

Executant: S.C. SILVAZENIT S.R.L. CLASA III SERIA RO-B-J NR. 2120/13.07.2021
 DASCALU Florin Nicolae CATEGORIA B SERIA RO-VN-F NR. 0129/22.05.2023
 Confirm executarea măsurătorilor la teren, corectitudinea întocmirii
 documentației cadastrale și corespondența acestora cu realitatea din teren

Semnatura

Data: septembrie 2023

Președinte de ședință
 Consilier Boboc Gheorghita Emanuel



Contrasemnează pentru legalitate
 Secretar general al comunei Doftoana,
 SPOIALĂ MARIANA

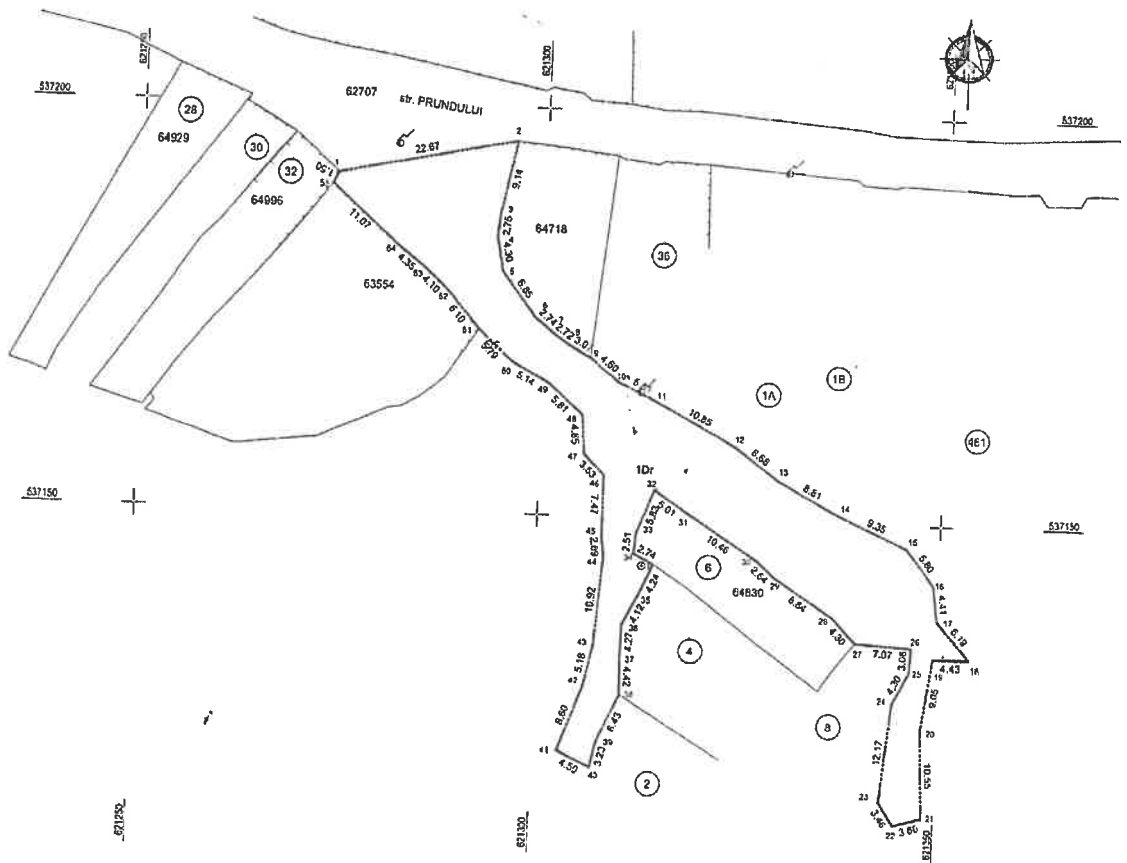


Anexa nr. 2 la HCL nr. 140 din 11.09.2023

Plan de amplasament si delimitare a imobilului

ANEXA nr. 16

SCARA 1: 500 Format A3		
Nr. cadastral	Suprafata masurata 1143mp	Adresa imobilului Intravilanul comunei Doftoeana, sat Cuculesti, str Podeni, Jud. Bacau
Cartea Funciara nr.	Unitatea Administrativ Teritoriala (UAT) Doftoeana	



A. Date referitoare la teren		
Nr. parcelă	Categoria de folosinta	Suprafata (mp)
1	D:	1143
TOTAL: 1143		
B. Date referitoare la constructii		
Cod	Destinatia	Suprafata constructii la sol (mp)
TOTAL: 0		
Suprafata totala masurata a imobilului: 1143mp		
Executantul: S.C. SILVAZEHT S.R.L. CLASA III SERIA RO-3-J NR. 2129/13.07.2021 DASCALU Florin-Mihail CATEGORIA 5 SERIA RO-VN-F NR. 0126/27.05.2023 Confirma executarea masurilor la teren, conform planului tehnice documentelor cadastrale si corespunzenta acestora cu realitatea din teren Semnatura: _____ Date: Iunie 2023		

Preşedinte de şedinţă
Consilier Boboc Gheorghita Emanuel



Contrasemnează pentru legalitate
Secretar general al comunei Doftoeana,
SPOIALĂ MARIANA



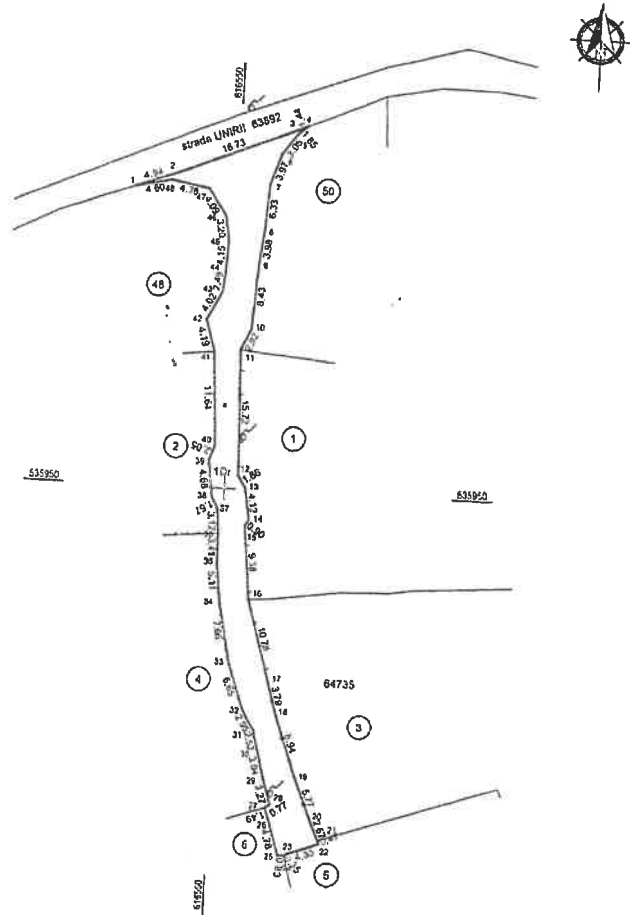
Anexa nr. 3 la HCL nr. 140 din 11.09.2023

Plan de amplasament si delimitare a imobilului

SCARA 1:600 Formă: A3

ANEXA NR.16

Nr. cadastral	Suprafata masurata 408mp	Adresa imobilului Intravilanul comunei Doftoana, sat Haghloc, str. Liberei, jud. Bacau
Cartea Funciara nr.	Unitatea Administrativ-Teritoriala (UAT) Doftoana	



A. Date referitoare la teren			Menzurii	
Nr. parcela	Categoria de folosinta	Suprafata [mp]	Intravilan/ Extravilan	
1	D	408	Intravilan	
TOTAL			408	
B. Date referitoare la constructii			Menzurii	
Cod	Destinatie	Suprafata construita [mp]		
Suprafata totala masurata a imobilului: 408mp				
Executant: S.C. SILVAZENT SRL CLASA II SERIA RO-B-J NR. 2120/13.07.2021 DASCALU Florin Nicolae CATEGORIA II SERIA RO-B-J NR. 0129/27.05.2023 Confirm executarea masurilor la teren, corectitudinea tuturor documentelor cadastrale si corespondenta acestora cu realitatea din teren Semnatura				
Data: septembrie 2023				

Președinte de ședință
Consilier Boboc Gheorghita Emanuel

Contrasemnează pentru legalitate
Secretar general al comunei Doftoana
SPOIALĂ MARIANA

