

## **HOTĂRÂRE**

**nr. 152 din 28 septembrie 2023**

punerea la dispozitia S.C. COMPANIA REGIONALA DE APA BACAU S.A. a terenurilor aferente investitiilor din cadrul „*Proiect regional de dezvoltare a infrastructurii de apa si apa uzata in judetul Bacau, perioada 2014-2020*”

Consiliul local al comunei Dofteana, judetul Bacau, întrunit in sedinta ordinară, din 28 septembrie 2023, ora 9.00;

Având în vedere:

- Adresa nr. 3474 din 19.09.2023 înaintată de către SC Compania Regională de Apă Bacău SA, înregistrată la Primăria Comunei Dofteana cu nr. 13936 din 19.09.2023;  
Referatul nr. 14359 din 26.09.2023 al primarului prin care propune aprobarea Studiului de fezabilitate, a indicatorilor tehnico-economici ai proiectului, a listei de investiții prioritare, a valorilor investițiilor aferente Consiliului Local Dofteana și a participării Consiliului Local Dofteana la cofinanțarea Proiectului regional de dezvoltare a infrastructurii de apă și apă uzată în județul Bacău, în perioada 2014 – 2020;
- Prevederile Legii nr 241/2006 a serviciului de alimentare cu apă și canalizare cu modificările și completările ulterioare;
  - Dispozițiile art. 154 alin.(1), ale art. 196 alin.(1) lit.“a”, ale art. 197 alin.(1) și ale art. 243 alin.(1) lit.“a” și lit. “b” din Ordonanța de Urgență nr. 57/2019 privind Codul Administrativ;
- Prevederile art. 21, alin. (1), din Statutul Asociației de Dezvoltare Intercomunitară Bacău, aprobat prin HCL nr. 133/2008 cu modificările și completările ulterioare;  
Pe baza Raportului compartimentului de specialitate nr. 14447 din 27 septembrie 2023, precum și a Raportului de avizare favorabil al comisiei de specialitate din cadrul Consiliului local Dofteana nr. 14525 din 28 septembrie 2023;  
În baza dispozițiilor art. 129 alin. (2) lit. “d” și ale alin. (7) lit. “n” din Ordonanța de Urgență nr. 57/2019 privind Codul Administrativ,

## **HOTĂRĂȘTE:**

**Art.1.** Se aprobă cu un număr de 17 consilieri prezenți pentru, din 17 consilieri în funcție, punerea la dispozitia S.C. COMPANIA REGIONALA DE APA BACAU S.A., a terenurilor aferente investitiilor din cadrul „*Proiect regional de dezvoltare a infrastructurii de apa si apa uzata in judetul Bacau, perioada 2014-2020*”, conform anexei 1, parte scrisa si parte desenata, la prezenta hotarare.


**Art.2** Terenurile puse la dispozitia S.C. COMPANIA REGIONALA DE APA BACAU S.A. conform art. 1 din prezenta hotarare fac parte din domeniul public al Comunei Dofteana.

**Art.3** Se aprobă cu un număr de 17 consilieri prezenți pentru, din 17 consilieri în funcție, anexa 2 la prezenta hotărâre, privind Declarația prin care se menționează faptul că pentru terenurile prevăzute în anexa 1 nu au fost depuse cereri de retrocedare în condițiile legislației în vigoare și acestea nu fac obiectul nici unui litigiu cu privire la stabilirea sau delimitarea proprietății.

**Art.4.** Prezenta hotărâre se comunică, prin intermediul secretarului general al comunei Dofteana, în temeiul prevăzut de lege, Instituției Prefectului Județul Bacău, primarului Comunei

Dofteana, Asociației de Dezvoltare Intercomunitare Bacău, S.C. Compania Regională de Apă Bacău SA, Biroului management proiecte, juridic, urbanism amenajarea teritoriului, domeniul public privat și relații publice și se aduce la cunoștință publică prin afișarea la sediul primăriei, publicare pe site-ul instituției <http://www.primariadofteana.ro/>, precum și în Monitorul Oficial Local Dofteana.

PREȘEDINTE DE ȘEDINȚĂ  
Consilier BOBOC GHEORGHIȚA EMANUEL



Contrasemnează Secretarul general al comunei  
MARIANA SPOIALĂ

Comunic.cf. art. 197(1) Inst.Pref. \_\_\_\_\_  
Comunic.cf art. 199,(1) 528(6) lit."a" Crab Bacau \_\_\_\_\_  
Comunic.cf art. 199,(1) 528(6) lit."a" ADIB Bacau \_\_\_\_\_  
Comunic.cf art. 199,(1) 528(6) lit."a" Biroul mng. \_\_\_\_\_

**ANEXA 1**

la HCL nr. 152 din 28.09.2023 privind darea in administrare catre S.C. COMPANIA REGIONALA DE APA BACAU S.A., a terenurilor aferente investitiilor din cadrul

„PROIECT REGIONAL DE DEZVOLTARE A INFRASTRUCTURII DE APA SI APA UZATA IN JUDETUL BACAU, PERIOADA 2014-2020”

UAT. Dofteana sate Dofteana, Haghiac, Stefan Voda

Componenta	Poz.	Denumire obiect	Date de identificare (strada sau teren)	Suprafete minime necesare (inclusiv marimea zonei de protectie sanitara, dupa caz)
<b>AMPLASAMENTE NOI (construcții noi propuse)</b>				
Surse de apa	<b>Rețele de apa</b>			
	1	Front captare – puturi forate	-	
	2	Captare mal	-	
	3	Captare lac acumulare	-	
	4	Reabilitarea aducțiunii de apa tratata de la Statia de tratare Caraboia la Onesti L= 7850 m	UAT Dofteana	
	5	Reabilitare retea de distributie, inclusive conducte de transport	Intravilan; L=10,392 km; comuna Dofteana	
		<b>Rețele de canalizare</b>		
Reta de canalizare	6	Retea de canalizare	Intravilan; L=22,332 km; comuna Dofteana	
Statie de epurare	7	Statie epurare ape uzate	-	
22 Statii de pompare apa uzata	8	Statie de pompare apa uzata SPAU 1	intravilan Haghiac (Str. Haghiac 6) Islazului	S=aprox. 10m2
	9	Statie de pompare apa uzata SPAU 2	intravilan Haghiac (Str. Haghiac 8) str. Stâncii	S=aprox. 10m2
	10	Statie de pompare apa uzata SPAU 3	intravilan Haghiac (Str. Haghiac 1) str. Brazilor- Groapa masinii	S=aprox. 10m2

Componenta	Poz.	Denumire obiect	Date de identificare (strada sau teren)	Suprafete minime necesare (inclusiv marimea zonei de protectie sanitara, dupa caz)
	11	Statie de pompare apa uzata SPAU 4	intravilan Dofteana (Str.Dofteana 6)	S=aprox. 10m2
	12	Statie de pompare apa uzata SPAU 5	intravilan Dofteana (Str. Dofteana 13) str. Biserica Veche	S=aprox. 10m2
	13	Statie de pompare apa uzata SPAU 6	intravilan Stefan Voda (Str. Carnu Valea Campului, nr. 103-105)	S=aprox. 10m2
	14	Statie de pompare apa uzata SPAU 7	intravilan Stefan Voda (Str. Stefan Voda 9 - Valea Campului, nr. 61	S=aprox. 10m2
	15	Statie de pompare apa uzata SPAU 8	intravilan Haghiaac (DJ116D) ** la pod Isachi	S=aprox. 10m2
	16	Statie de pompare apa uzata SPAU 9	intravilan Stefan Voda (Str. Stefan Voda 1 Stefan cel Mare)	S=aprox. 10m2
	17	Statie de pompare apa uzata SPAU 10	intravilan Dofteana (Str. Dogaru) str. Fântâna cu Apă rece	S=aprox. 10m2
	18	Statie de pompare apa uzata SPAU 11	intravilan Haghiaac (Str.Haghiaac 4) str. Cișmelei	S=aprox. 10m2
	19	Statie de pompare apa uzata SPAU 12	intravilan Haghiaac (Str.Haghiaac 7) str. Islazului	S=aprox. 10m2
	20	Statie de pompare apa uzata SPAU 13	intravilan Dofteana (Str. Dofteana 18) str. Salcamilor	S=aprox. 10m2
	21	Statie de pompare apa uzata SPAU 14	intravilan Dofteana (Str. BWN) str. Castelului	S=aprox. 10m2
	22	Statie de pompare apa uzata SPAU 15	intravilan Dofteana (Str. Bolos) str. Fermierului	S=aprox. 10m2
	23	Statie de pompare apa uzata SPAU 16	intravilan Dofteana (Str.Serban) str. Crizantemelor	S=aprox. 10m2
	24	Statie de pompare apa uzata SPAU 17	intravilan Stefan Voda (Str. Stefan Voda 3) C. Negri	S=aprox. 10m2
	25	Statie de pompare apa uzata SPAU 18	intravilan Stefan Voda (Str. Stefan Voda 4) str. Doftenița	S=aprox. 10m2
	26	Statie de pompare apa uzata SPAU 19	intravilan Dofteana (Str. Dofteana 14) str. Malului	S=aprox. 10m2
	27	Statie de pompare	intravilan Dofteana (acostament	S=aprox. 10m2

Componenta	Poz.	Denumire obiect	Date de identificare (strada sau teren)	Suprafete minime necesare (inclusiv marimea zonei de protectie sanitara, dupa caz)
		apa uzata SPAU 20	DN 12A) * str. Castelului	
	28	Statie de pompare apa uzata SPAU 21	intravilan Dofteana (Str. Dofteana 19) str. Ciocârliei	S=aprox. 10m2
	29	Statie de pompare apa uzata SPAU 22	intravilan Dofteana (Str. DN12A) * str. Principala – la sirian	S=aprox. 10m2
<b>Conducte de refulare</b>	30	Conducte de refulare; L=6160 m	Intravilan, Dofteana	

\* teren aflat in administrarea CNAIR

\*\* teren aflat in administrarea Directiei Judetene de drumuri

Componenta	Poz.	Denumire obiect	Date de identificare (strada sau teren)	Suprafete minime necesare (inclusiv marimea zonei de protectie sanitara, dupa caz)
<b>AMPLASAMENTE EXISTENTE (construcții existente)</b>				
		<b>Rețele de apă</b>		
<b>Surse de apă</b>	1	Front captare – puturi forate	-	
	2	Captare mal	-	
	3	Captare lac acumulare	-	
<b>Aducțiune, tratare, distribuție</b>	4	Reechipare stație de pompare apă SRP1	intravilan Dofteana, trotuar DJ 116D **	Suprafata existenta

\*\* teren aflat in administrarea Directiei Judetene de drumuri

**ANEXA 1**

la HCL nr. 152 din 28.09.2023 privind punerea la dispozitia  
S.C. COMPANIA REGIONALA DE APA BACAU S.A.,  
a terenurilor aferente investitiilor din cadrul  
„PROIECT REGIONAL DE DEZVOLTARE A INFRASTRUCTURII DE APA SI APA UZATA IN  
JUDETUL BACAU, PERIOADA 2014-2020”

UAT Dofteana

**Reabilitarea aductiunii de apa tratata de la Statia de tratare Caraboia la Onesti**

UAT	Strada	Lungime[m]	Observatii
Dofteana	DN12A	7806	Limita Darmanesti – Limita Tg. Ocna
	DC149	20	Bransament
	DN12A	24	Bransament

UAT Dofteana sat Dofteana

Poz.	Denumire strada	Lungime (metri)
	<b>Retele de apa - reabilitare</b>	
1	DN 12A – str. Principală	3544
2	DJ 116D - str. Păcii și str. Ciungetului	4411
3	Dofteana 1 – str. Viitorului	43
4	Dofteana 13- str. Biserica Veche	164
	<b>TOTAL</b>	<b>8162</b>
	<b>Retele de canalizare - extindere</b>	
7	DN 12A str. Principală	5542
8	DJ 116D str. Păcii și str. Ciungetului	3223
9	Dofteana 13 str. Biserica Veche	265
10	BWN1 – str. Castelului	182
11	Bolos – str. Fermierului	196
12	Dofteana 16- str. Salcânilor	43
13	Dofteana 17	148
14	Dofteana 18 -str. Salcânilor	810
15	Dofteana 19- str. Ciocârliei	72

16	Dofteana 20	232
17	Dofteana 14- str. Malului	143
18	Dofteana 15 – str. Podeiului și Salcânilor	106
19	Dofteana 21 – str. Păcii, nr. 50, 52, 56, 58 și 60	31
20	Dofteana 22 – str. Izvorului	151
21	Dofteana 4- str. Înv. Nicolae Verdeș	121
22	Dofteana 5- str. Înv. Nicolae Verdeș	169
23	Dofteana 6 - str. Liliacului	219
24	Dogaru – Fântâna cu Apă rece	126
25	Rusu – str. Meșterilor	86
26	Serban – str. Crizantemelor	128
27	Spate Primarie – str. Garajului + str. Prosperității	198
28	Toader Spoiala -	115
	<b>TOTAL</b>	<b>12306</b>

*UAT Dofteana sat Haghiac*

Poz.	Denumire strada	Lungime (metri)
	<b><i>Retele de apa - reabilitare</i></b>	
1	DJ 116D - str. Păcii și str. Ciungetului	2230
	<b>TOTAL</b>	<b>2230</b>
	<b><i>Retele de canalizare - extindere</i></b>	
	DJ 116D- str. Păcii și str. Ciungetului	2264
1	Boboc – str. Armoniei	226
2	Botezatu – str. Mercur	148
3	Haghiac 1- str. Brazilor	983
4	Haghiac 2 – str. Troiței	87

5	Haghiac 3 – str. troiței și str. Merilor	236
6	Haghiac 4 – str. Cișmelei	357
7	Haghiac 6 – str. Islazului	198
8	Haghiac 7 - str. Islazului	192
9	Haghiac 8 – str. Inv. Sava Maria	567
10	Haghiac – str. Inv. Sava Maria	284
	<b>TOTAL</b>	<b>5542</b>

*UAT Doftena sat Stefan Voda*

Poz.	Denumire strada	Lungime (metri)
	<b>Rețele de canalizare - extindere</b>	
1	Boncaniu – str. Școlii și str. Prieteniei	301
2	Bratu – str. Ghiocelului	75
3	Carnu – str. Valea Campului	149
4	Stefan Voda 1 – str. Stefan cel Mare	1687
5	Stefan Voda 9 – str. Valea Campului	1480
6	Stefan Voda 10- str. Butucarului	88
7	Stefan Voda 11 – str. Doftenița	63
8	Stefan Voda 15 – str. Școlii	95
9	Stefan Voda 3 – str. Doftenita	419
10	Stefan Voda 5 – str. Calu Balan	127
	<b>TOTAL</b>	<b>4484</b>

*Conducte de refulare*


Nr. Crt	Denumire strada	Tronson	Diametru propus	Lungime [m]
1	Str. Haghiac 6 str. Islazului 16	SPAU 1	90	167
2	Str. Haghiac 8 str.	SPAU 2	90	234
3	Haghiac 1 Brazilor nr. 5	SPAU 3	90	173
4	Str. Doftena 6 – str. Liliacului nr. 11	SPAU 4	90	115



Nr. Crt	Denumire strada	Tronson	Diametru propus	Lungime [m]
5	Str. Dofteana 13 – str. Biserica Veche la pod	SPAU 5	90	46
6	Str. Valea Câmpului nr 103-105	SPAU 6	90	71
7	Str. Stefan Voda 9 str. Valea Campului	SPAU 7	90	116
8	Str. DJ 116D - str. Păcii și str. Calea Nemirei	SPAU 8	90	149
9	Str. Stefan Voda 1 Stefan cel Mare	SPAU 9	90	136
10	Str. Dogaru – str. Fântâna cu apă rece	SPAU 10	110	144
11	Str. Haghiac 4 str. Cismelei	SPAU 11	90	229
12	Str. Haghiac 7 str. Islazului	SPAU 12	90	263
13	Str. Dofteana 18 Salcânilor	SPAU 13	90	260
14	Str. BWN – str. Castelului	SPAU 14	90	147
15	Str. Bolos – str. Fermierului	SPAU 15	90	312
16	Str. Serban – str. Crizantemelor	SPAU 16	90	7
17	Str. Stefan Voda 3 str. C. Negri, nr. 1	SPAU 17	90	18
18	Str. Steafn Voda 4 – str. Doftenița	SPAU 18	90	16
19	Str. Dofteana 14 str. Malului	SPAU 19	90	59
20	Str. DN12A str. Castelului	SPAU 20	180	189
21	Str. Dofteana 19 str. Ciocarliei	SPAU 21	90	84
22	Str. DN12A- str. Principala – la Sirian	SPAU 22	225	10.432
<b>Lungime totală (m)</b>				<b>13.367</b>

Președinte de ședință

Boboc Gheorghita Emanuel



Contrasemnează,

Secretar general al comunei Dofteana  
Mariana Spoială



ROMÂNIA  
JUDEȚUL BACĂU  
COMUNA DOFTEANA  
COMPARTIMENT MANAGEMENT PROIECTE,  
URBANISM ȘI AMENAJAREA TERITORIULUI  
Nr. 14586 din 28 septembrie 2023

### DECLARATIE

Prin prezenta declarăm că terenurile prevazute in Anexa 1 la Hotărârea Consiliului Local nr. 152 din 28.09.2023, terenuri aflate in domeniul public al Comunei Dofteana si pe care se vor realiza investitiile prevazute in cadrul proiectului „**PROIECTUL REGIONAL DE DEZVOLTARE A INFRASTRUCTURII DE APĂ ȘI APĂ UZATĂ ÎN JUDEȚUL BACAU**” in perioada 2014-2020, indeplinesc cumulativ urmatoarele conditii:


- ✓ Sunt libere de orice sarcini;
- ✓ Nu fac obiectul unor litigii in curs de solutionare la instantele judecatoresti cu privire la stabilirea si delimitarea proprietatii;
- ✓ Nu fac obiectul unor cereri de revendicare/retrocedare potrivit unor legi speciale in materie sau dreptului comun.

Data: 28.09.2023

Primar,  
Ioan Bujor



Secretar general al comunei Dofteana,  
Mariana Spoială



Șef Birou management proiecte,  
Lenuța Vasîlică

