

HOTĂRÂRE

nr. 168 din 26 octombrie 2023

privind declararea unor imobile ca bunuri de interes public local și introducerea acestora în domeniul public al comunei Dofteana

Consiliul local al comunei Dofteana, județul Bacău, întrunit în ședința ordinară, din 26 octombrie 2023, ora 9.00;

În baza referatului de aprobare nr. 16615 din 24 octombrie 2023, al primarului prin care propune declararea unor imobile ca bunuri de interes public local și introducerea acestora în domeniul public al comunei Dofteana;

În baza art. 286 alin. (4), art. 292 alin.(6) din OUG nr.57/2019 privind Codul administrativ; Ținând cont de prevederile HG nr. 392/2020, privind aprobarea Normelor tehnice pentru întocmirea inventarului bunurilor care alcătuiesc domeniul public al comunelor, orașelor, municipiilor și județelor;

Pe baza Raportului compartimentului de specialitate nr. 16207 din 20 octombrie 2023, precum și a Raportului de avizare favorabil al comisiei de specialitate din cadrul Consiliului local Dofteana nr. 16774 din 26 octombrie 2023;

În temeiul 129 (2) lit.c și , 135, 136, art. 286(4) din Ordonanța de Urgență nr. 57/2019, privind Codul Administrativ;

HOTĂRĂȘTE:

- Art.1** Se aprobă cu un număr de 17 consilieri, (1 consilier prin intermediul aplicației WhatsApp) pentru, din 17 consilieri în funcție, declararea unor imobile ca bunuri de interes public local, după cum urmează:
- Teren situat în extravilanul comunei Dofteana, cu suprafața de 286 mp, categorie de folosință neproductiv;
 - Teren situat în extravilanul comunei Dofteana, cu suprafața de 575 mp, categorie de folosință neproductiv;
 - Teren situat în extravilanul comunei Dofteana, cu suprafața de 991 mp, categorie de folosință neproductiv;
 - Teren situat în extravilanul comunei Dofteana, cu suprafața de 906 mp, categorie de folosință neproductiv;
 - Teren situat în extravilanul comunei Dofteana, cu suprafața de 531 mp, categorie de folosință neproductiv;
 - Teren situat în intravilanul și extravilanul comunei Dofteana, sat Bogata f.n., cu suprafața totală de 319 mp, din care suprafața de 71 mp - categorie de folosință neproductiv și suprafața de 248 mp – categorie de folosință curți construcții;
 - Teren situat în intravilanul comunei Dofteana, sat Bogata f.n., cu suprafața de 516 mp, categorie de folosință curți construcții;
 - Teren situat în intravilanul comunei Dofteana, sat Bogata f.n., cu suprafața de 2.663 mp, categorie de folosință curți construcții;
 - Teren situat în intravilanul comunei Dofteana, sat Bogata f.n., cu suprafața de 359 mp, categorie de folosință curți construcții;
 - Teren situat în intravilanul comunei Dofteana, sat Bogata f.n., cu suprafața de 1.775 mp, categorie de folosință curți construcții;
 - Teren situat în intravilanul comunei Dofteana, sat Bogata f.n., cu suprafața de 1.777 mp, categorie de folosință curți construcții;
 - Teren situat în intravilanul comunei Dofteana, sat Bogata f.n., cu suprafața de 157 mp, categorie de folosință curți construcții;

teren situat în intravilanul comunei Doftăna, sat Bogata f.n., cu suprafața de 1.822 mp, categorie de folosință curți construcții.

Art.2 Se aprobă cu un număr de 17 consilieri, (1 consilier prin intermediul aplicației WhatsApp) pentru, din 17 consilieri în funcție, introducerea în domeniul public al comunei Doftăna a imobilului, bun de interes public, constând în **Teren situat în extravilanul comunei Doftăna, cu suprafața de 286 mp, categorie de folosință neproductiv**, conform Anexei nr. 1 la prezenta hotărâre;

Art.3 Se aprobă cu un număr de 17 consilieri, (1 consilier prin intermediul aplicației WhatsApp) pentru, din 17 consilieri în funcție, introducerea în domeniul public al comunei Doftăna a unui imobil, bun de interes public, constând în **Teren situat în extravilanul comunei Doftăna, cu suprafața de 575 mp, categorie de folosință neproductiv**, conform Anexei nr. 2 la prezenta hotărâre;

Art.4 Se aprobă cu un număr de 17 consilieri, (1 consilier prin intermediul aplicației WhatsApp) pentru, din 17 consilieri în funcție, introducerea în domeniul public al comunei Doftăna a unui imobil, bun de interes public, constând în **Teren situat în extravilanul comunei Doftăna, cu suprafața de 991 mp, categorie de folosință neproductiv**, conform Anexei nr. 3 la prezenta hotărâre;

Art.5 Se aprobă cu un număr de 17 consilieri, (1 consilier prin intermediul aplicației WhatsApp) pentru, din 17 consilieri în funcție, introducerea în domeniul public al comunei Doftăna a unui imobil, bun de interes public, constând în **Teren situat în extravilanul comunei Doftăna, cu suprafața de 906 mp, categorie de folosință neproductiv**, conform Anexei nr. 4 la prezenta hotărâre;

Art.6 Se aprobă cu un număr de 17 consilieri, (1 consilier prin intermediul aplicației WhatsApp) pentru, din 17 consilieri în funcție, introducerea în domeniul public al comunei Doftăna a unui imobil, bun de interes public, constând în **Teren situat în extravilanul comunei Doftăna, cu suprafața de 531 mp, categorie de folosință neproductiv**, conform Anexei nr. 5 la prezenta hotărâre;

Art.7 Se aprobă cu un număr de 17 consilieri, (1 consilier prin intermediul aplicației WhatsApp) pentru, din 17 consilieri în funcție, introducerea în domeniul public al comunei Doftăna a unui imobil, bun de interes public, constând în **Teren situat în intravilanul și extravilanul comunei Doftăna, sat Bogata f.n., cu suprafața totală de 319 mp, din care suprafața de 71 mp - categorie de folosință neproductiv și suprafața de 248 mp - categorie de folosință curți construcții**, conform Anexei nr. 6 la prezenta hotărâre;

Art.8 Se aprobă cu un număr de 17 consilieri, (1 consilier prin intermediul aplicației WhatsApp) pentru, din 17 consilieri în funcție, introducerea în domeniul public al comunei Doftăna a unui imobil, bun de interes public, constând în **Teren situat în intravilanul comunei Doftăna, sat Bogata f.n., cu suprafața de 516 mp, categorie de folosință curți construcții**, conform Anexei nr. 7 la prezenta hotărâre;

Art.9 Se aprobă cu un număr de 17 consilieri, (1 consilier prin intermediul aplicației WhatsApp) pentru, din 17 consilieri în funcție, introducerea în domeniul public al comunei Doftăna a unui imobil, bun de interes public, constând în **Teren situat în intravilanul comunei Doftăna, sat Bogata f.n., cu suprafața de 2663 mp, categorie de folosință curți construcții**, conform Anexei nr. 8¹ și 8² la prezenta hotărâre;

Art.10 Se aprobă cu un număr de 17 consilieri, (1 consilier prin intermediul aplicației WhatsApp) pentru, din 17 consilieri în funcție, introducerea în domeniul public al comunei Doftăna a unui imobil, bun de interes public, constând în **Teren situat în intravilanul comunei Doftăna, sat Bogata f.n., cu suprafața de 359 mp, categorie de folosință curți construcții**, conform Anexei nr. 9 la prezenta hotărâre;

Art.11 Se aprobă cu un număr de 17 consilieri, (1 consilier prin intermediul aplicației WhatsApp) pentru, din 17 consilieri în funcție, introducerea în domeniul public al comunei Doftăna a unui imobil, bun de interes public, constând în **Teren situat în intravilanul comunei Doftăna, sat Bogata f.n., cu suprafața de 1.775 mp, categorie de folosință curți construcții**, conform Anexei nr. 10 la prezenta hotărâre;

Art.12 Se aprobă cu un număr de 17 consilieri, (1 consilier prin intermediul aplicației WhatsApp) pentru, din 17 consilieri în funcție, introducerea în domeniul public al comunei Doftăna a unui imobil, bun de interes public, constând în **Teren situat în intravilanul**

comunei Dofteana, sat Bogata f.n., cu suprafața de 1.777 mp, categorie de folosință curți construcții, conform Anexei nr. 11 la prezenta hotărâre;

Art.13 Se aprobă cu un număr de 17 consilieri, (1 consilier prin intermediul aplicației WhatsApp) pentru, din 17 consilieri în funcție, introducerea în domeniul public al comunei Dofteana a unui imobil, bun de interes public, constând în **Teren situat în intravilanul comunei Dofteana, sat Bogata f.n., cu suprafața de 157 mp, categorie de folosință curți construcții**, conform Anexei nr. 12 la prezenta hotărâre;

Art.14 Se aprobă cu un număr de 17 consilieri, (1 consilier prin intermediul aplicației WhatsApp) pentru, din 17 consilieri în funcție, introducerea în domeniul public al comunei Dofteana a unui imobil, bun de interes public, constând în **Teren situat în intravilanul comunei Dofteana, sat Bogata f.n., cu suprafața de 1.822 mp, categorie de folosință curți construcții**, conform Anexei nr. 13¹ și 13² la prezenta hotărâre;


Art.15. Prezenta hotărâre se comunică, prin intermediul secretarului general al comunei Dofteana, în temeiul prevăzut de lege, Instituției Prefectului Județul Bacău, primarului Comunei Dofteana, Compartimentului domeniul public, privat și relații publice și se aduce la cunoștință publică prin afișarea la sediul primăriei, publicare pe site-ul instituției <http://www.primariadofteana.ro/>, precum și în Monitorul Oficial Local Dofteana.

PREȘEDINTE DE ȘEDINȚĂ
Consilier BOBOC GHEORGHIȚĂ-EMANUEL

Contrasemnează Secretarul general al comunei,
MARIANA SPOIALĂ

Comunic.cf. art. 197(1) Inst.Pref.

Comunic.cf art. 199,(1) 528(6) lit."a"Comp. dom pb. 26.10.2023



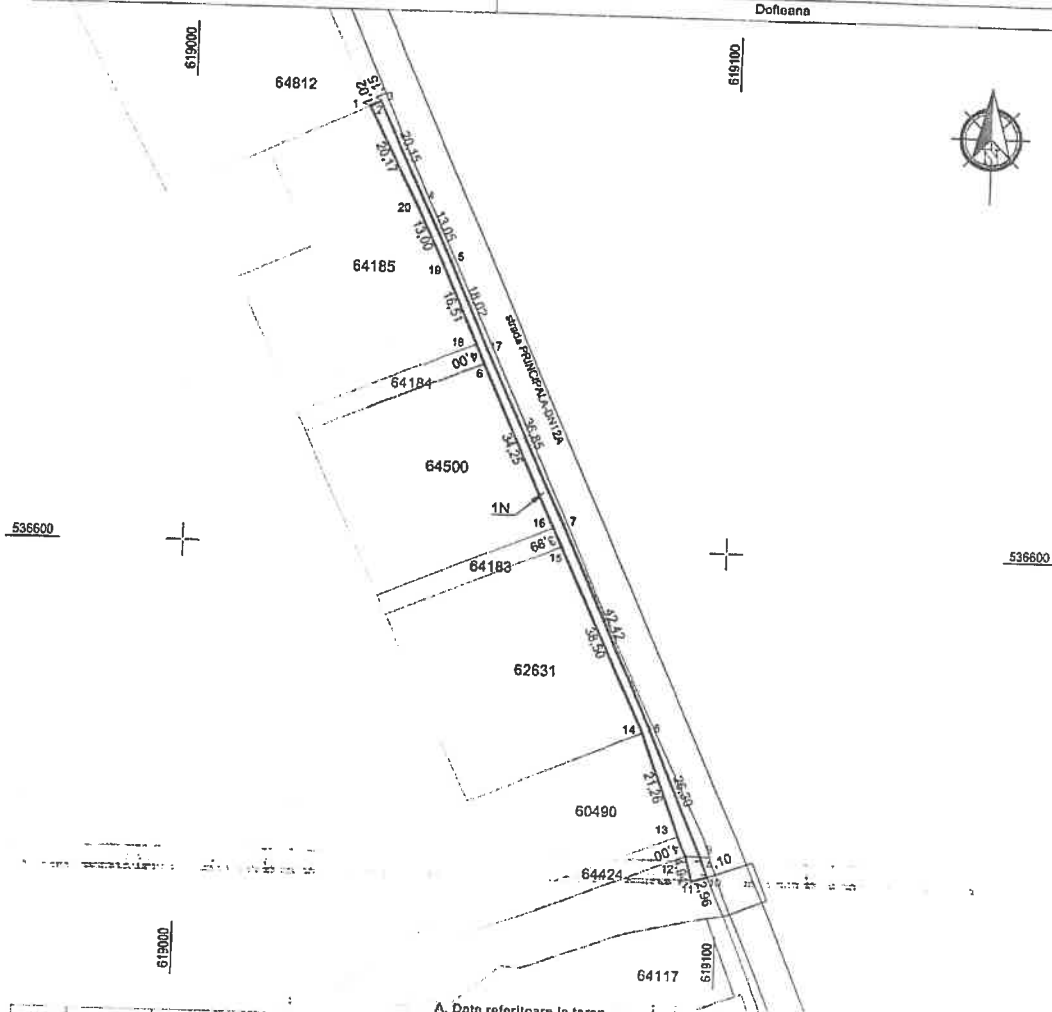
Anexa nr.1 la Hotărârea Consiliului Local nr. 168 din 26.10.2023

Plan de amplasament și delimitare a imobilului

ANEXA NR.16

SCARA 1:500

Nr. cadastral	Suprafata masurata	Adresa Imobilului
	286 mp	extravilanul com.Dofteana, Jud.Bacău
Cartea Funciara nr.	Unitatea Administrativ Teritorială (UAT)	
	Dofteana	



A. Date referitoare la teren			
Nr. parcelă	Categoria de folosință	Suprafata [mp]	Mențiuni
1	N	286	Imobil parțial împrejmuit parțial cu gard, pe laturile 4-13-domeniul public UAT Dofteana
TOTAL		286	
B. Date referitoare la construcții			
Cod	Destinație	Suprafata construită la sol [mp]	Mențiuni
Suprafata totală măsurată a imobilului=286mp			

Executant: S.C. SILVAZENIT S.R.L. CLASA III SERIA RO-B-J NR. 2120/13.07.2021
 DASCĂLU Florin Nicolae CATEGORIA B SERIA RO-VN-F NR. 0129/22.05.2023
 Confirm executarea măsurătorilor la teren, corectitudinea întocmirii documentației cadastrale și corespondența acestora cu realitatea din teren

Semnatura: Nicolae Dascalu
 Data: 20.10.2023
 10:09:24 +0200

Data: octombrie 2023

Președinte de ședință
 Consilier Boboc Gheorghită Emanuel

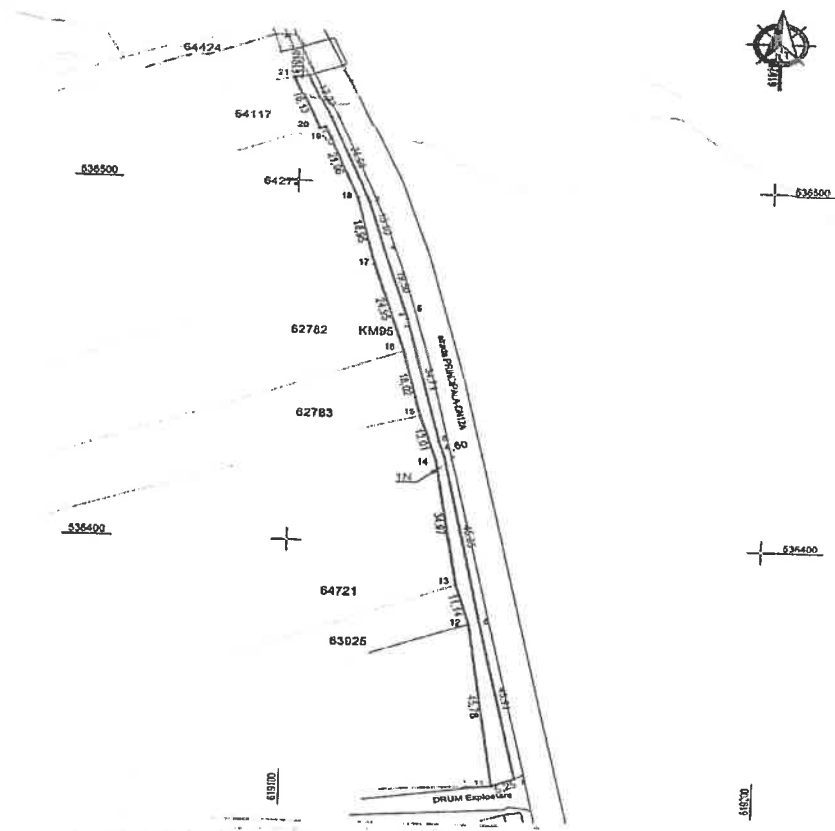
Contrasemnează pentru legalitate
 Secretar general al comunei Dofteana,
 SPOIALĂ MARIANA

Anexa nr.2 la Hotărârea Consiliului Local nr. 168 din 26.10.2023

Plan de amplasament și delimitare a imobilului ANEXA NR.16

SCARA 1:1000

Nr. cadastral	Suprafata masurata	Adresa imobilului
	575 mp	estruviștii com. Dofteana, Jud. Bacău
Cartea Fundare nr.	Unitatea Administrativă Teritorială (UAT)	
	Dofteana	



A. Date referitoare la teren	
Nr. parcelă	Culoarea de folosință
1	N
TOTAL	
	Suprafața (mp)
	575
	676
B. Date referitoare la construcții	
Cod	Destinație
Suprafața construită la sol (mp)	
Menjuri	
Suprafața totală măsurată a imobilului=575mp	

Executant: S.C. SELVAZENIT S.R.L. CLASA III SERIA RO-B-J NR. 212013.07.2021
 DASCĂLU Florin Nicolae CATEGORIA B SERIA RO-VN-F NR. 012022.03.2023
 Confirm executarea măsurătorilor la teren, corectitudinea înlocuirii documentației cadastrale și corespondența acesteia cu realitatea din teren

Semnatura: **Florin-Nicolae Dascalu** Digitally signed by Florin-Nicolae Dascalu Date: 2023.10.24 10:35:02 +03'00'

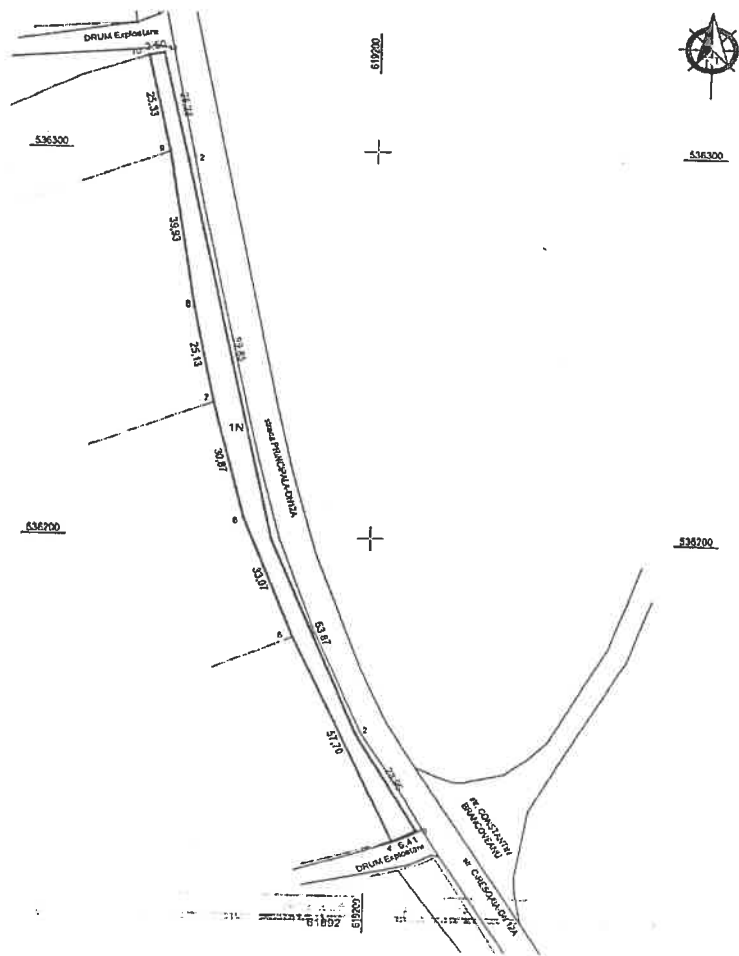
Data: octombrie 2023

Președinte de ședință
 Consilier Boboc Gheorghita Emanuel

Contrasemnează pentru legalitate
 Secretar general al comunei Dofteana,
 SPOIALĂ MARIANA

Anexa nr.3 la Hotărârea Consiliului Local nr. 168 din 26.10.2023

Plan de amplasament si delimitare a imobilului			ANEXA NR.16
Nr. cadastral	Suprafata masurata	Adresa imobilului	
	991 mp	extravilanul com.Dofteana, jud.Bacau	
Cartea Funciara nr.		Unitatea Administrativ Teritoriala (UAT)	
		Dofteana	



Nr. parcela	Categorie de folosinta	Suprafata (mp)	Meniune	Urbian/ Extravilan
1	N	991	Meniune	Extravilan
TOTAL		991		
B. Date referitoare la constructii				
Coc	Destinatie	Suprafata construita la sol (mp)	Meniune	
Suprafata totala masurata a imobilului=991mp				
Executanti: S.C. SILVAZENT S.R.L. CLASA III SERIA RO-BJ NR. 2120/13.07.2021 DASCALU Florin Nicolae CATEGORIA B SERIA RO-VN-F NR. 0126/22.05.2023 Confirma exactarea masurarilor la teren, corectitudinea intronora documentelor cadastrale si corespondenta acestora cu realitatea din teren				
Semnatura		Florin-Nicolae Dascalu	Digitally signed by Florin-Nicolae Dascalu Date: 2023.10.24 10:35:18 +0300	
Date: octombrie 2023				

Președinte de ședință
 Consilier Boboc Gheorghita Emanuel

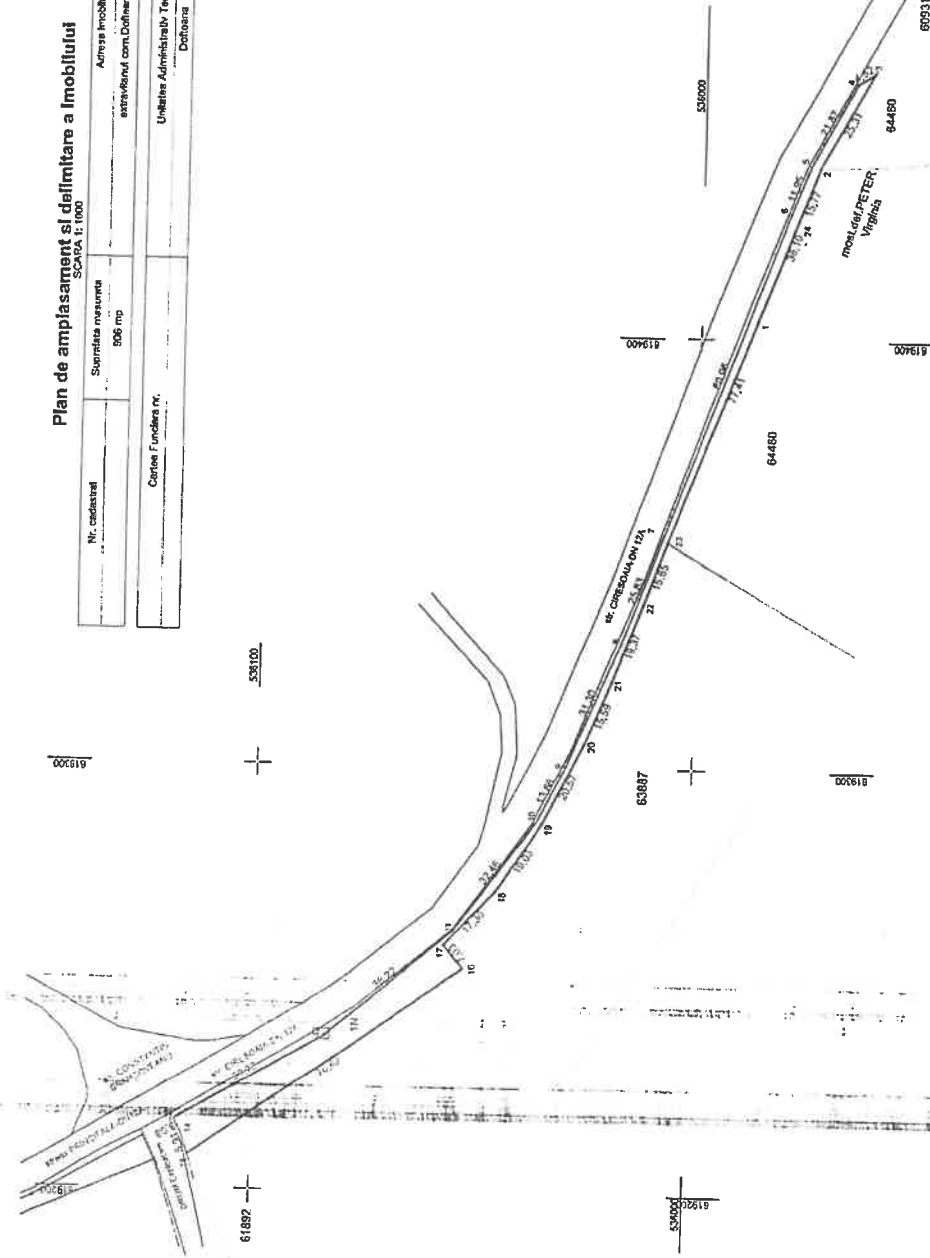
Contrasemnează pentru legalitate
 Secretar general al comunei Dofteana,
 SPOIALĂ MARIANA

Anexa nr.4 la Hotărârea Consiliului Local nr. 168 din 26.10.2023

ANEXA NR.16

Plan de amplasament și delimitare a imobilului

Nr. cadastral	Suprafața măsurată 806 mp	Adresa imobilului str.Ștefan cel Mare, Jud.Bacău
Cartea Funciara nr.		Unketele Administrative Teritoriale (UAT) Dofteana




Nr. Categorie de parcelă	Suprafața (mp)	A. Date referitoare la teren Menzil Imobil neproprietar, domeniul public DAT Dofteana
I N	806	
TOTAL	806	
Cod	Destinație	B. Date referitoare la construcții Menzil
		Suma suprafețelor măsurate și imobilului=806mp


Beneficiari: S.C. SILVARENT S.R.L. CLASA III SERA RO-BLAG, 212013.02.2021
 DASCALU Pătrî Mădălin CATEGORIA B SERA RO-VNF NR. 012022.05.2023
 Documentație tehnică elaborată în baza proiectului de amenajare a teritoriului urbanizat în vederea realizării în teren, construcției înscrisului documentației tehnice de amenajare a teritoriului urbanizat în vederea realizării în teren
 Soselelor
FIBRYN
 Florin-Nicolae
 Dascalu
 Date: 2023.10.24
 10:48:27 +03:00

Sumatori
Nicolae Dascalu
 Date: octombrie 2023

Președinte de ședință
 Consilier Boboc Gheorghita Emanuel



Contrasemnează pentru legalitate
 Secretar general al comunei Dofteana,
 SPOIALĂ MARIANA



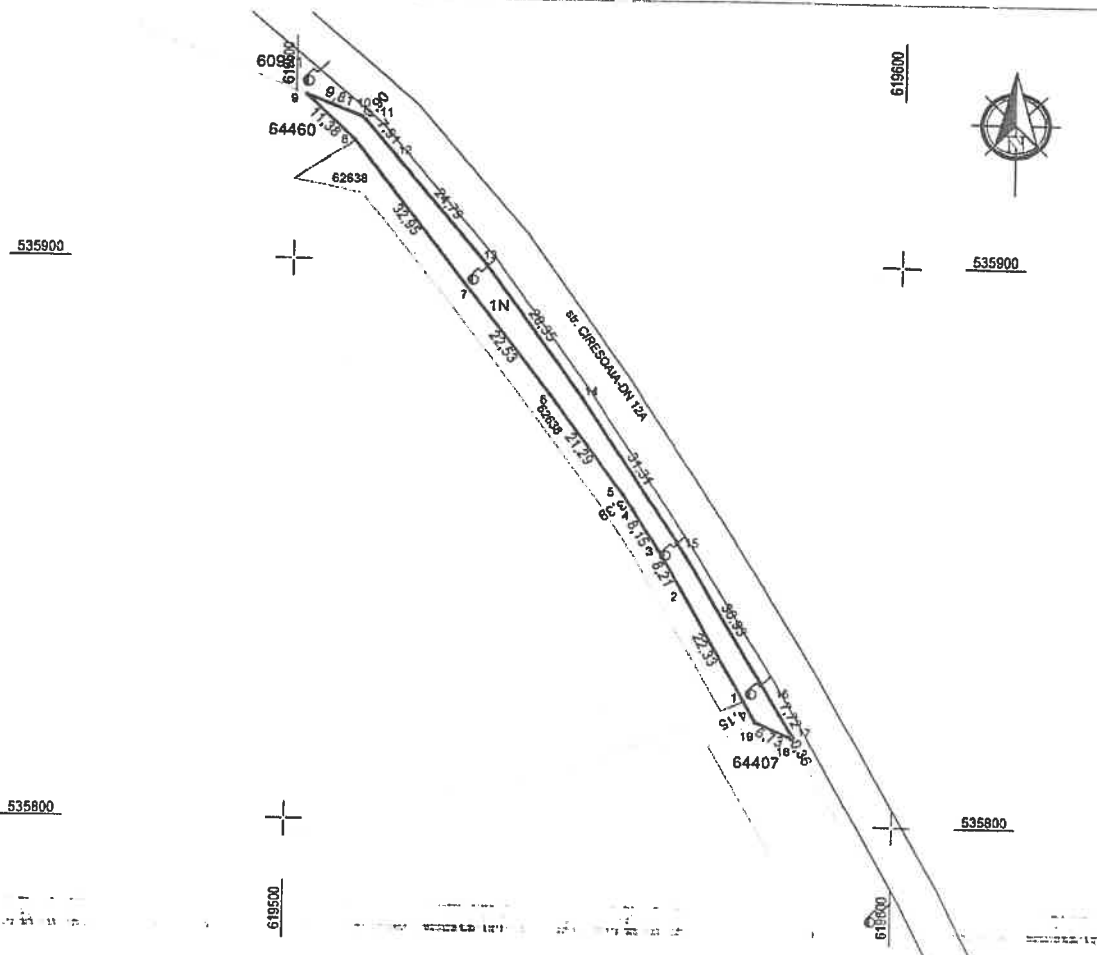
Anexa nr. 5 la Hotărârea Consiliului Local nr. 168 din 26.10.2023

Plan de amplasament și delimitare a Imobilului

ANEXA NR.16

SCARA 1: 1000

Nr. cadastral	Suprafata masurata	Adresa Imobilului
	531 mp	extravilanul com.Dofteana, jud.Bacău
Cartea Funciara nr.	Unitatea Administrativ Teritorială (UAT)	
	Dofteana	



A. Date referitoare la teren

Nr. parcelă	Categoria de folosință	Suprafata [mp]	Mențiuni	Intravilan/ Extravilan
1	N	531		
TOTAL			Imobil nelmprejmuit, domeniul public UAT Dofteana	Extravilan

B. Date referitoare la construcții

Cod	Destinație	Suprafata construita la sol [mp]	Mențiuni

Suprafata totală măsurată a Imobilului=531mp

Executant: S.C. SILVAZENIT S.R.L. CLASA III SERIA RO-B-J NR. 2120/13.07.2021
 DASCĂLU Florin Nicolae CATEGORIA B SERIA RO-VN-F NR. 0126/22.05.2023
 Confirm executarea măsurătorilor la teren, corectitudinea întocmirii
 documentației cadastrale și corespondența acestora cu realitatea din teren

Semnatura
Florin-Nicolae Dascalu
 Digitally signed
 by Florin-Nicolae
 Dascalu
 Date: 2023.10.24
 10:53:57 +03'00'

Date: octombrie 2023

Președinte de ședință
 Consilier Boboc Gheorghita Emanuel

Contrasemnează pentru legalitate
 Secretar general al comunei Dofteana,
 SPOIALĂ MARIANA

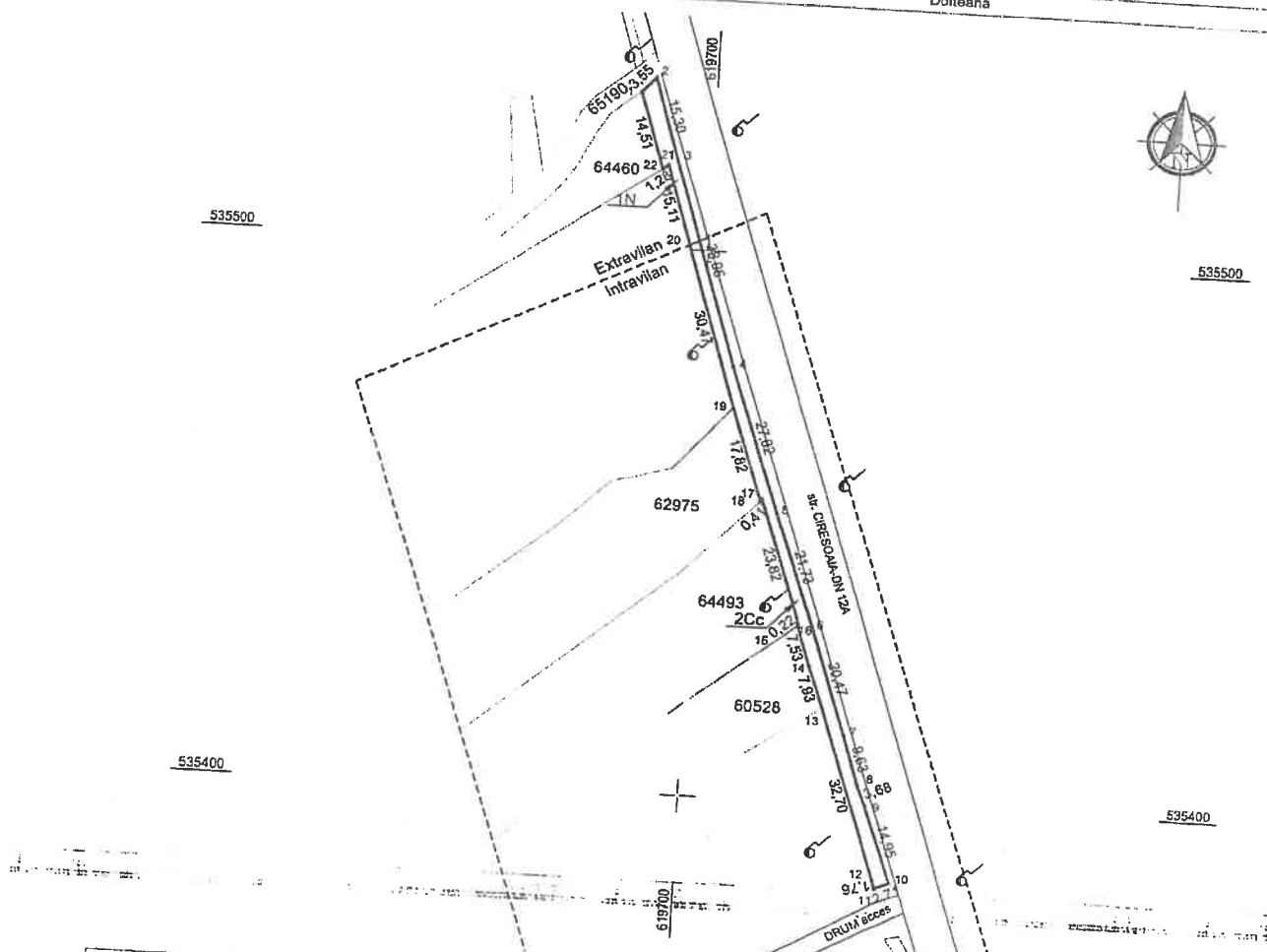
Anexa nr. 6 la Hotărârea Consiliului Local nr. 168 din 26.10.2023

Plan de amplasament și delimitare a imobilului

SCARA 1:1000

ANEXA NR.16

Nr. cadastral	Suprafata masurata 319 mp	Adresa imobilului Intravilanul și extravilanul com.Dofteana, sat Bogata, f.n., Jud.Bacău
Cartea Funciara nr.	Unitatea Administrativ Teritorială (UAT) Dofteana	



A. Date referitoare la teren

Nr. parcelă	Categoria de folosință	Suprafata (mp)	Mențiuni	Intravilan/ Extravilan
1	N	71		
2	Cc	248		
TOTAL		319		

B. Date referitoare la construcții

Cod	Destinație	Suprafata construita (mp)	Mențiuni

Suprafata totală măsurată a imobilului=319mp

Executant: S.C. SILVAZENIT S.R.L. CLASA III SERIA RO-B-J NR. 2120/13.07.2021
 DASCĂLU Florin Nicolae CATEGORIA B SERIA RO-VN-F NR. 0129/22.05.2023
 Confirm executarea măsurătorilor la teren, corectitudinea întocmirii documentației cadastrale și corespondența acesteia cu realitatea din teren

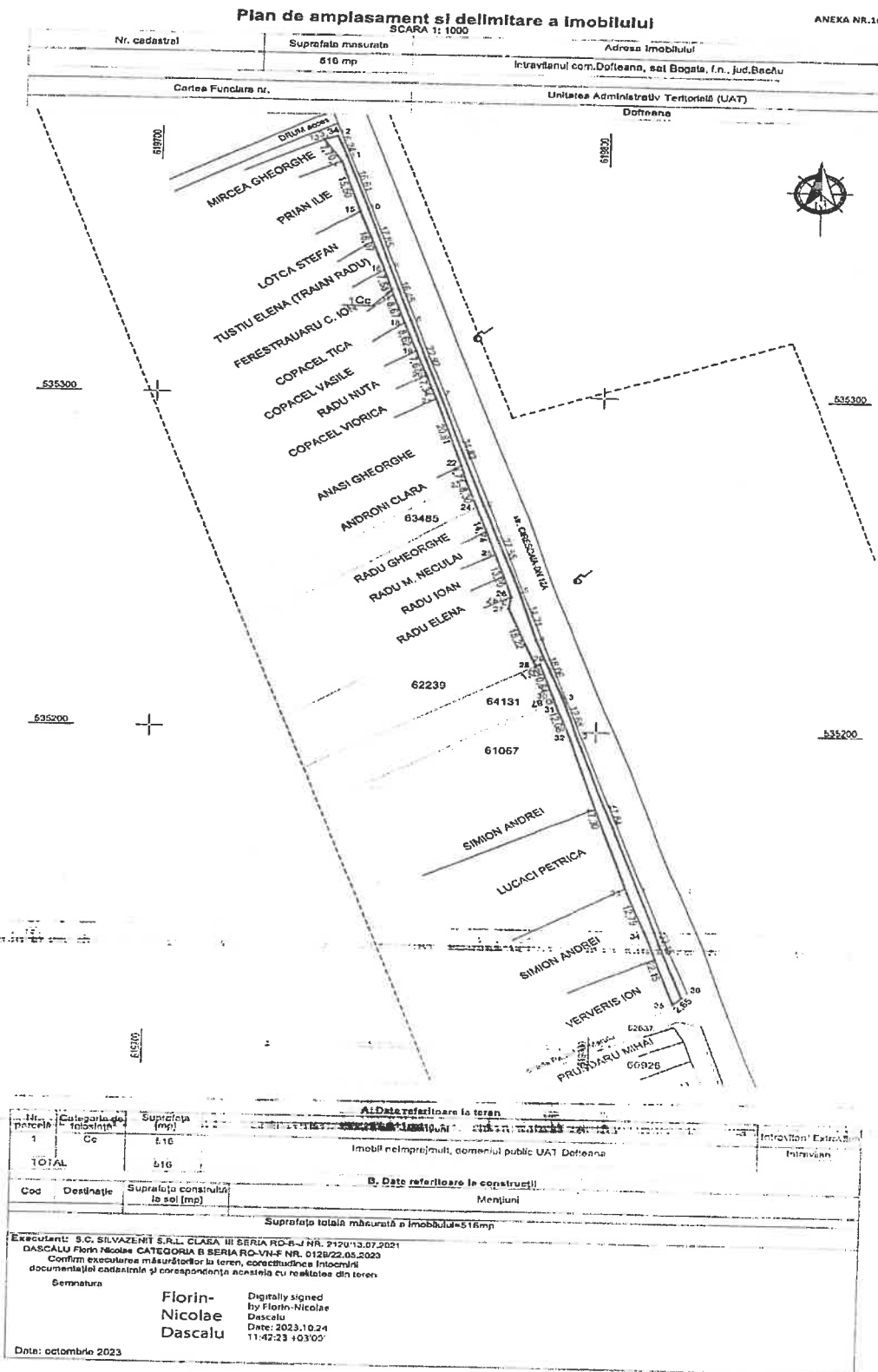
Semnatura
 Florin Nicolae Dascalu
 Digitally signed by Florin Nicolae Dascalu
 Date: 2023.10.24 11:22:35 +03'00'

Data: octombrie 2023

Președinte de ședință
 Consilier Boboc Gheorghita Emanuel

Contrasemnează pentru legalitate
 Secretar general al comunei Dofteana,
 SPOIALĂ MARIANA

Anexa nr. 7 la Hotărârea Consiliului Local nr. 168 din 26.10.2023



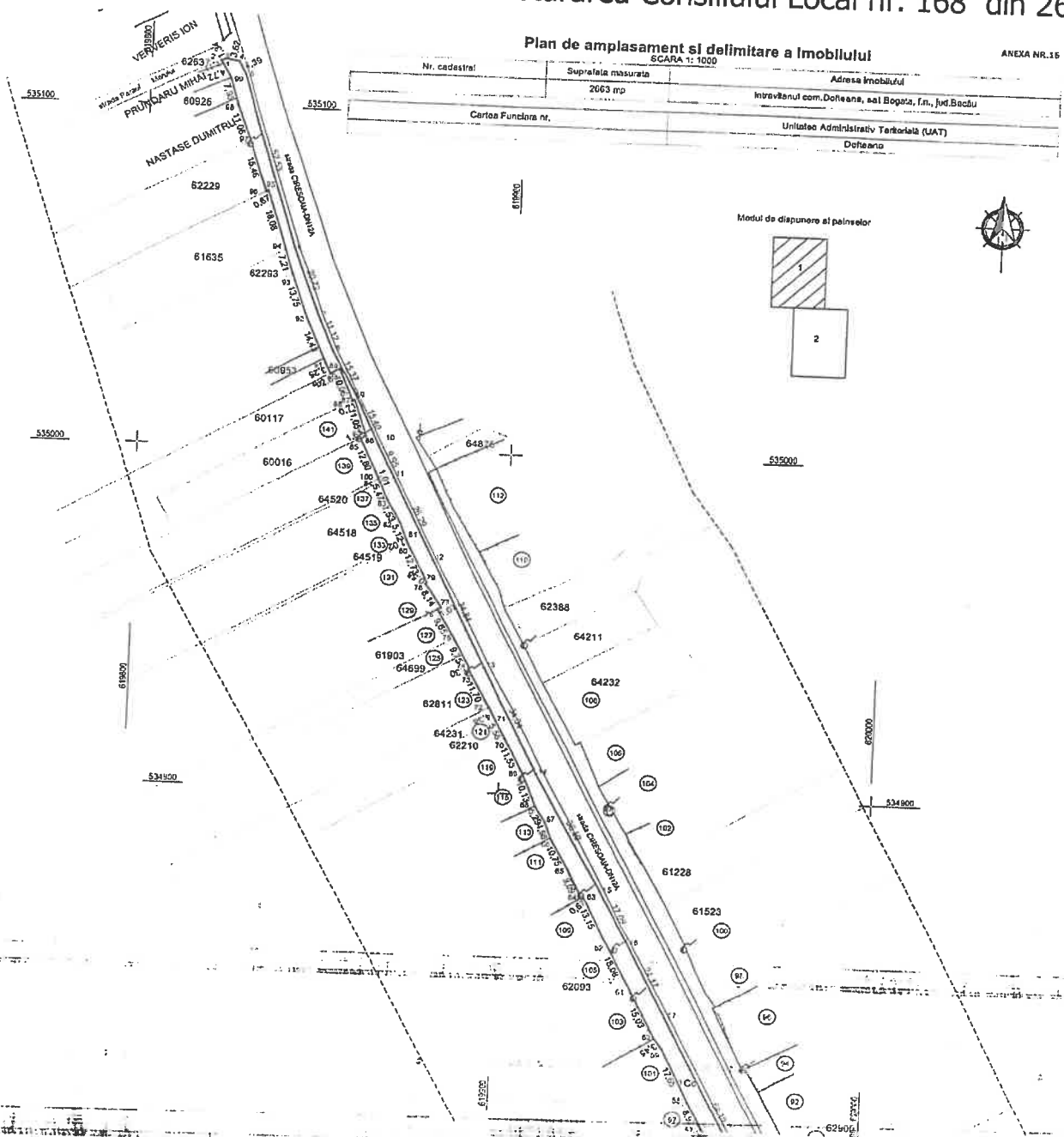
Președinte de ședință
 Consilier Boboc Gheorghita Emanuel

Contrasemnează pentru legalitate
 Secretar general al comunei Dofteana,
 SPOIALĂ MARIANA

Anexa nr. 8¹ la Hotărârea Consiliului Local nr. 168 din 26.10.2023

Plan de amplasament și delimitare a Imobilului

ANEXA NR.15



Nr. parcelă	Categoriile de folosință	Suprafața (mp)	Mențiuni	Intervenții Estavizan
1	Cc	2663		Intervenții
TOTAL:		2663		

B. Date referitoare la construcții		
Cod	Destinație	Suprafețe construite la sol (mp)
	Manjuni	
Suprafața totală măsurată a Imobilului=2663mp		

Executanți: S.C. SII VAZENIT S.R.L. CLASA III SERIA RO-6-J NR. 219/13.07.2021
 DASCĂLU Florin Nicolae CATEGORIA 6 SERIA RO-VIV-F NR. 0126/22.05.2023
 Conținm executarea măsurătorilor la teren, corectitudinea întocmirii documentației cadastrale și corespondența acesteia cu realitatea din teren

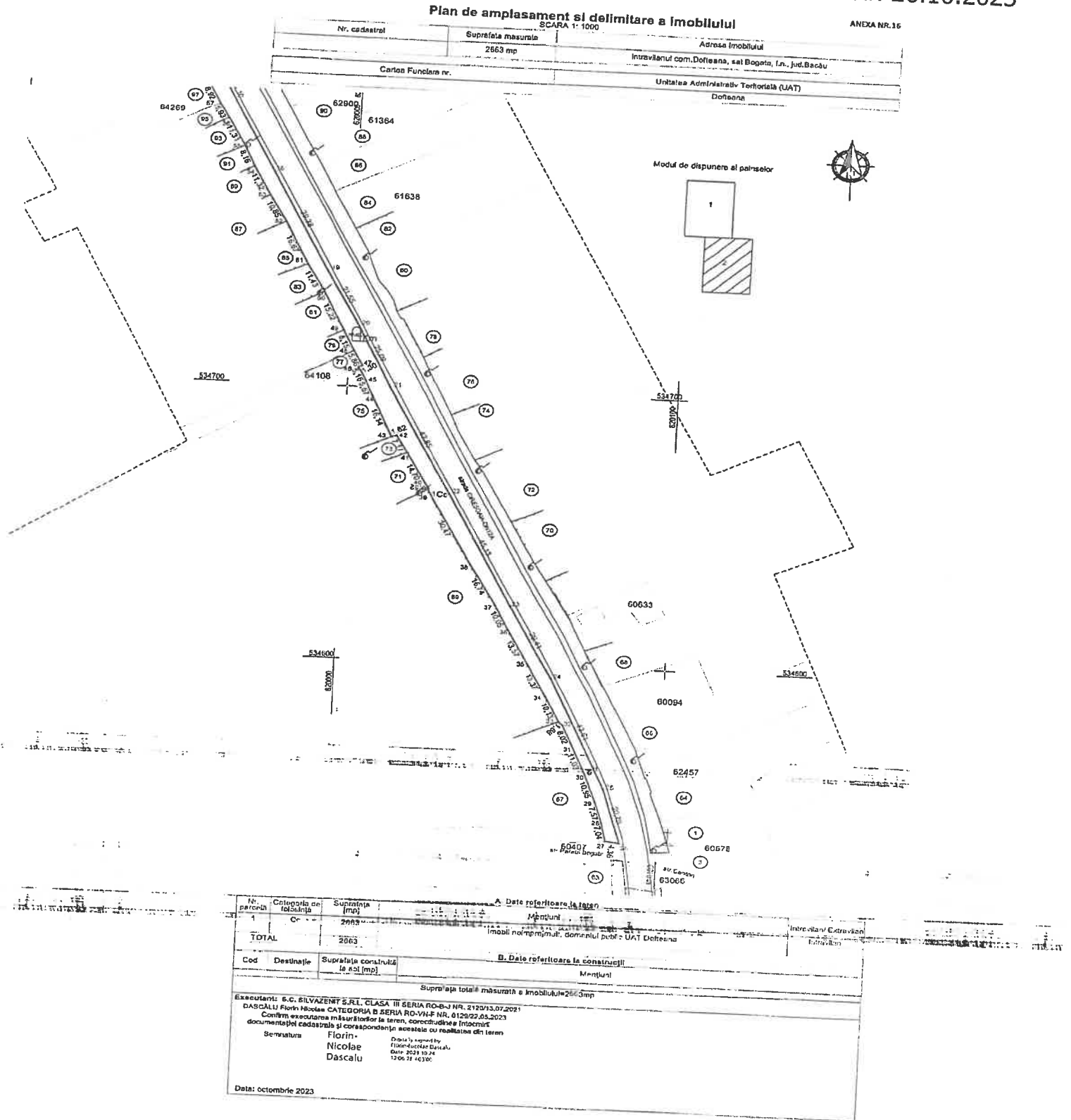
Emisuntum
 Florin- Digitally signed by Florin- Nicolae Dascalu Date: 2023.10.24 12:08:05 +03'00'

Data: octombrie 2023

Președinte de ședință
 Consilier Boboc Gheorghita Emanuel

Contrasemnează pentru legalitate
 Secretar general al comunei Doftoana,
 SPOIALĂ MARIANA

Anexa nr. 8² la Hotărârea Consiliului Local nr. 168 din 26.10.2023



Președinte de ședință
 Consilier Boboc Gheorghita Emanuel

Contrasemnează pentru legalitate
 Secretar general al comunei Doftoeana,
 SPOIALĂ MARIANA

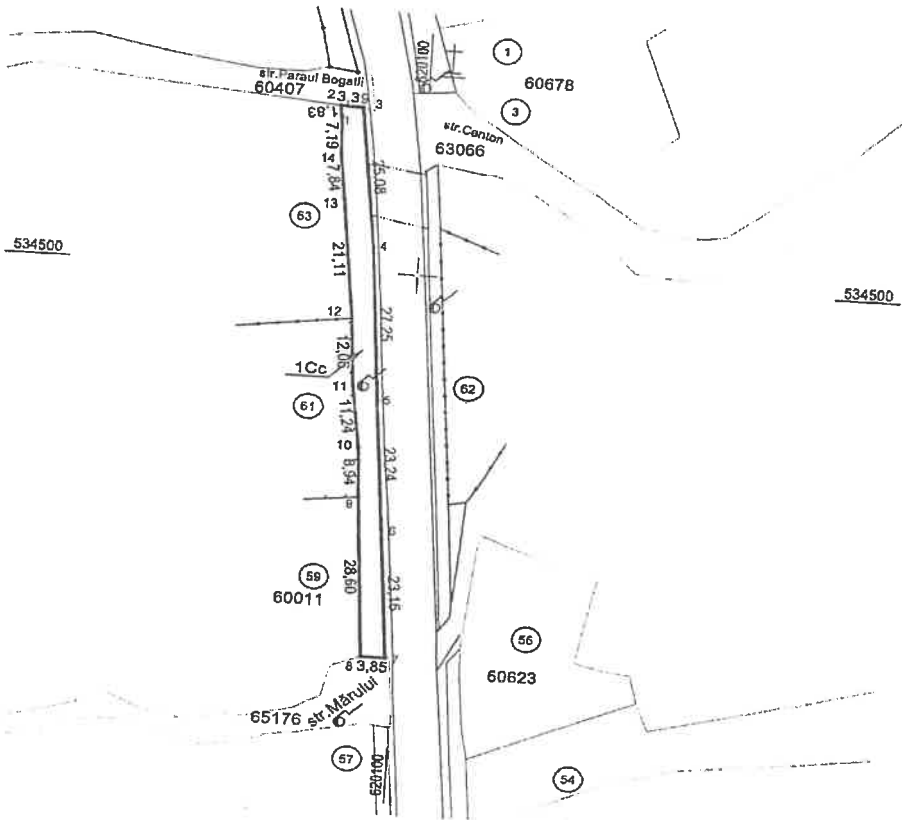
Anexa nr. 9 la Hotărârea Consiliului Local nr. 168 din 26.10.2023

Plan de amplasament și delimitare a imobilului

SCARA 1: 1000

ANEXA NR.16

Nr. cadastral	Suprafata masurata	Adresa Imobilului
	359 mp	Intravilanul com.Dofteana, sat Bogata, f.n., Jud.Bacău
Cartea Funciara nr.		Unitatea Administrativ Teritorială (UAT)
		Dofteana



A. Date referitoare la teren			Mențiuni	
Nr. parcela	Categoria de folosință	Suprafața [mp]	Imobil împrejmuit parțial cu gard pe laturile : 2-8, domeniul public UAT Dofteana	Intravilan/ Extravilan Intravilan
1	Cc	359		
TOTAL		359		
B. Date referitoare la construcții			Mențiuni	
Cod	Destinație	Suprafața construită la sol [mp]	Suprafața totală măsurată a imobilului=359mp	

Executant: S.C. SILVAZENIT S.R.L. CLASA III SERIA RO-B-J NR. 2120/13.07.2021
 DASCALU Florin Nicolae CATEGORIA B SERIA RO-VN-F NR. 0129/22.05.2023
 Confirm executarea măsurătorilor la teren, corectitudinea întocmirii documentației cadastrale și corespondența acestora cu realitatea din teren

Semnatura Florin-Nicolae Dascalu
 Digitally signed by Florin-Nicolae Dascalu
 Date: 2023.10.24 12:16:18 +03'00'

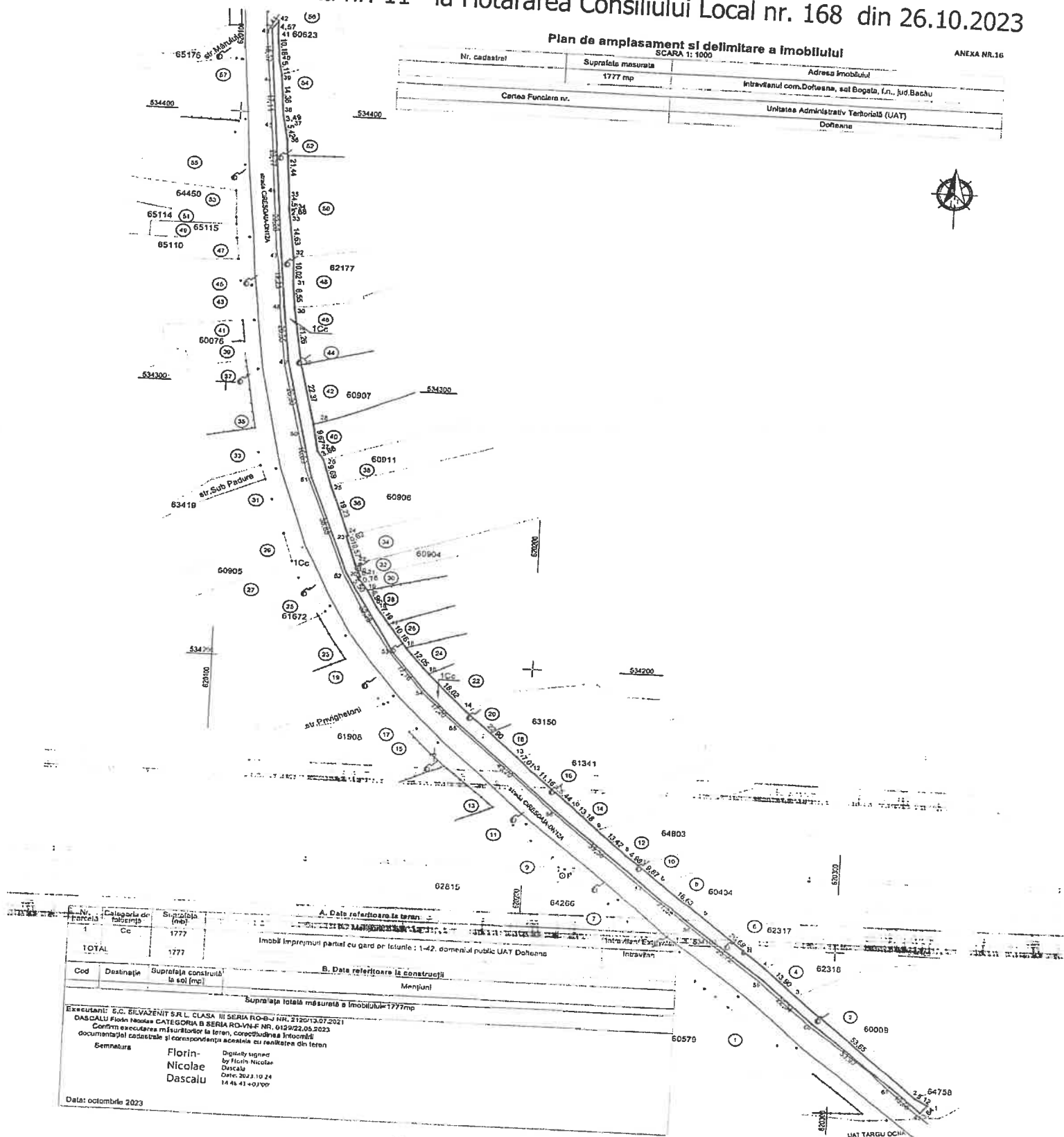
Data: octombrie 2023

Președinte de ședință
 Consilier Boboc Gheorghita Emanuel

Contrasemnează pentru legalitate
 Secretar general al comunei Dofteana,
 SPOIALĂ MARIANA

Anexa nr. 11 la Hotărârea Consiliului Local nr. 168 din 26.10.2023

Plan de amplasament și delimitare a imobilului		
SCARA 1:1000		
Nr. cadastral	Suprafata masurata	Adresa imobilului
	1777 mp	Intravilanul com. Doftoana, sat Bogata, f.n., Jld. Bacău
Cartea Funciara nr.		Unitatea Administrativ Teritorială (UAT)
		Doftoana



A. Date referitoare la teren		
Nr. parcelă	Categoria de folosință	Suprafata (mp)
TOTAL	Cc	1777

Imobil împreună parțial cu gard pe loturile: 1-42, domeniul public UAT Doftoana

B. Date referitoare la construcții		
Cod	Destinație	Suprafata construită la sol (mp)

Suprafata totală măsurată a imobilului: 1777mp

Executanți: S.C. SILVAZENIT S.R.L. CLASA III SERIA RO-B-J NR. 2120/13.07.2021
 DASCALU Florin Nicolae CATEGORIA B SERIA RO-VN-F NR. 0129/22.05.2023
 Confirm executarea măsurătorii la teren, corectitudinea înconjurii documentației cadastrale și corespondența acesteia cu realitatea din teren

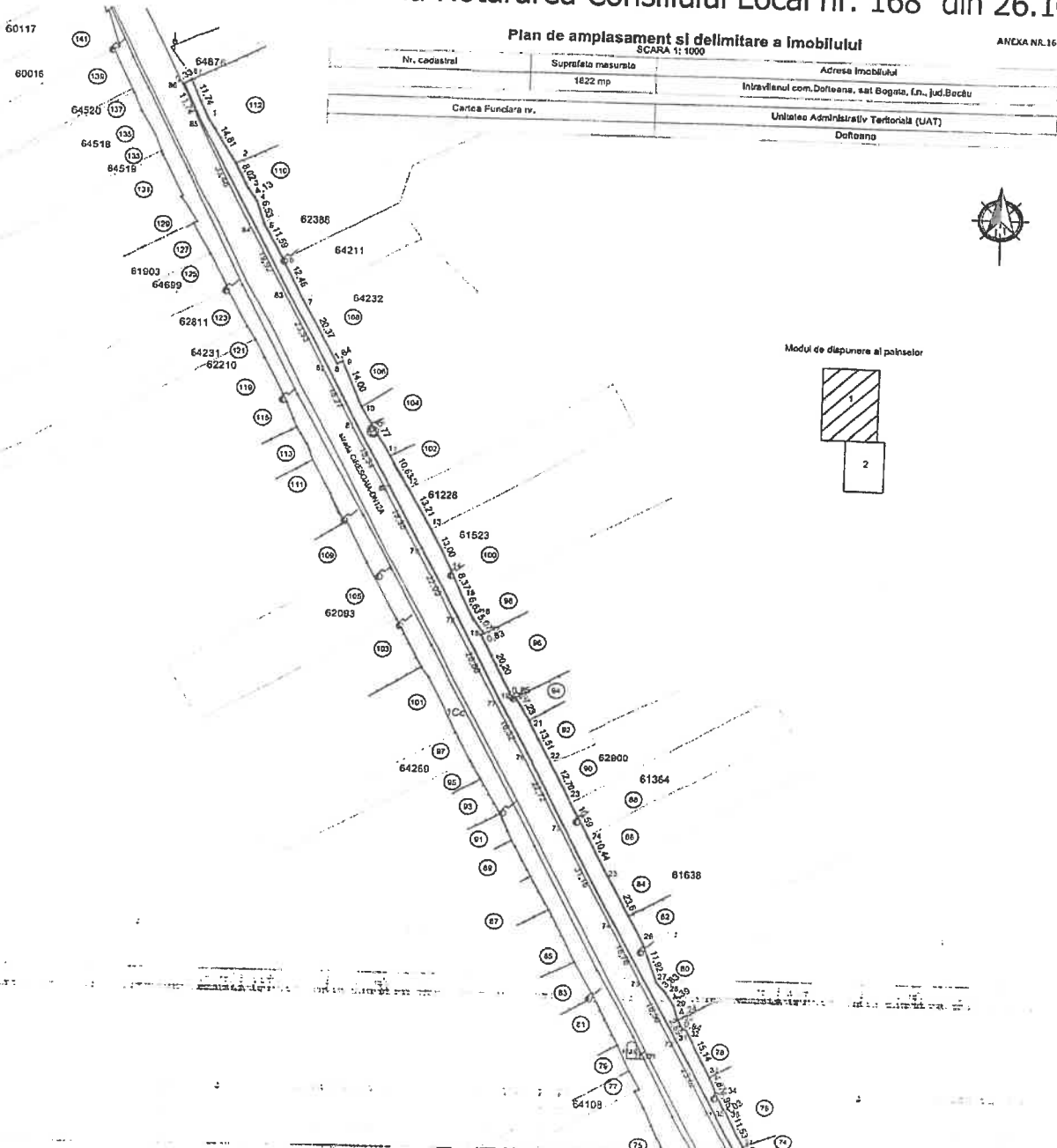
Semnatura: Florin Nicolae Dascalu
 Digitally signed by Florin Nicolae Dascalu
 Date: 2023.10.24 14:46:41 +03'00'

Data: octombrie 2023

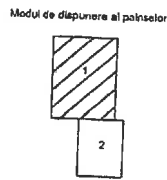
Președinte de ședință
 Consilier Boboc Gheorghita Emanuel

Contrasemnează pentru legalitate
 Secretar general al comunei Doftoana,
 SPOIALĂ MARIANA

Anexa nr. 13¹ la Hotărârea Consiliului Local nr. 168 din 26.10.2023



Plan de amplasament și delimitare a imobilului		ANEXA NR.16
SCARA 1:1000		
Nr. cadastral	Suprafața măsurată	Adrese Imobilului
	1822 mp	Înrașanul com. Doftoana, sat Bogata, f.n., Jud. Bacău
Cartea Funciara nr.		Unitatea Administrativă Teritorială (UAT)
		Doftoana



A. Date referitoare la teren		Mențiuni	
Suprafața măsurată (mp)	1822	Imobil împrejmuit parțial cu gard pe loturile : 60-67, domeniul public UAT Doftoana	Intervenții Extrajuridice
TOTAL	1822		
B. Date referitoare la construcții		Mențiuni	
Cod	Destinație	Suprafața construită la sol (mp)	Suprafața totală măsurată a imobilului=1822mp
Executanți: S.C. SILVAZENIT S.R.L. CLASA III SERIA RO-6-J NR. 212013,07,221 DASCALU Florin Nicolae CATEGORIA D SERIA RO-VI4 NR. 012622.05.2023 Confirm executarea măsurătorilor la teren, corectitudinea însoțită documentației cadastrale și corespondența acesteia cu realitatea din teren Semnatura Florin-Nicolae Dascalu Digitally signed By Florin-Nicolae Dascalu Date: 2023.10.24 15:11:17 +03'00'			
Data: octombrie 2023			

Președinte de ședință
Consilier Boboc Gheorghită Emanuel

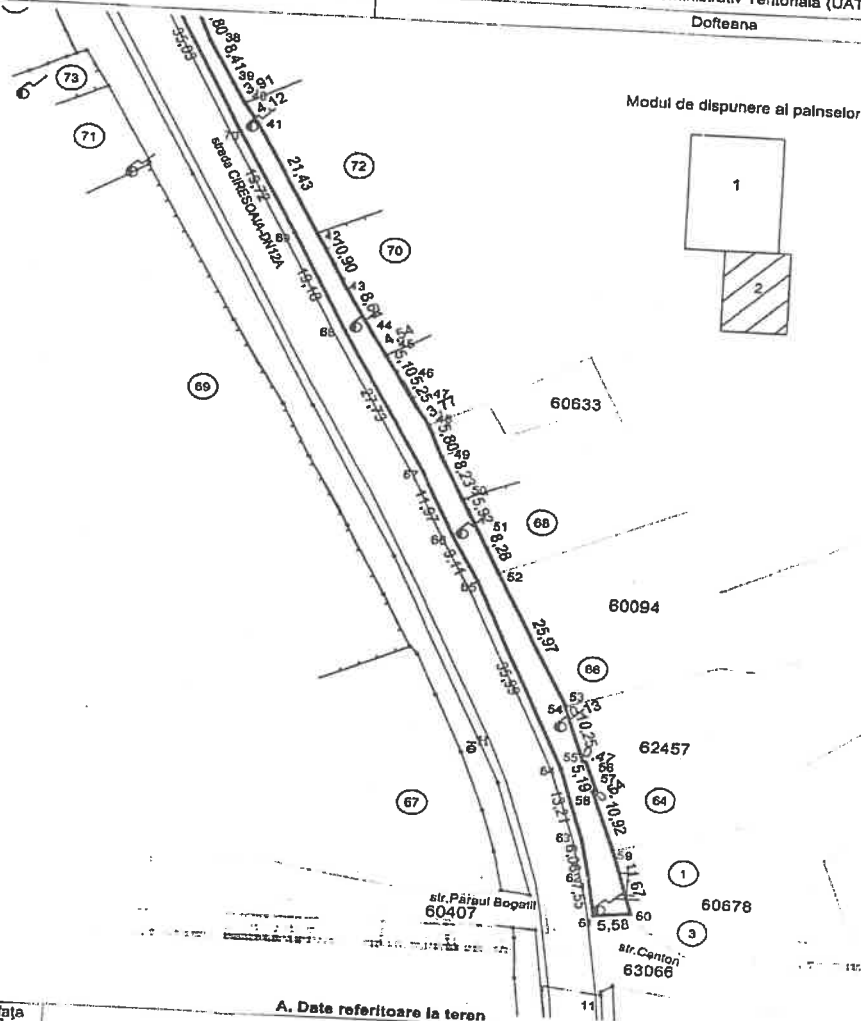
Contrasemnează pentru legalitate
Secretar general al comunei Doftoana,
SPOIALĂ MARIANA

Anexa nr. 13² la Hotărârea Consiliului Local nr. 168 din 26.10.2023

Plan de amplasament și delimitare a imobilului

ANEXA NR.16

Nr. cadastral	Suprafata masurata 1822 mp	Adresa imobilului Intravilanul com.Dofteana, sat Bogata, f.n., jud.Bacău
Cartea Funciara nr.	Unitatea Administrativ Teritorială (UAT) Dofteana	



A. Date referitoare la teren			Mențiuni	
Nr. parcelă	Categoria de folosință	Suprafața [mp]	Imobil împrejmuit parțial cu gard pe laturile : 60-67, domeniul public UAT Dofteana	Intravilan/ Extravilan
1	Cc	1822		Intravilan
TOTAL		1822		
B. Date referitoare la construcții			Mențiuni	
Codul de clasificare	Suprafața construită la sol [mp]			
Suprafața totală măsurată a imobilului=1822mp				

Executant: S.C. SILVAZENIT S.R.L. CLASA III SERIA RO-B-J NR. 2120/13.07.2021
 DASCALU Florin Nicolae CATEGORIA B SERIA RO-VN-F NR. 0129/22.05.2023
 Confirm executarea măsurătorilor la teren, corectitudinea întocmirii documentației cadastrale și corespondența acestora cu realitatea din teren

Semnatura
Florin-Nicolae Dascalu
 Digitally signed by Florin-Nicolae Dascalu
 Date: 2023.10.24 15:11:33 +03'00'

Date: octombrie 2023

Președinte de ședință
 Consilier Boboc Gheorghita Emanuel

Contrasemnează pentru legalitate
 Secretar general al comunei Dofteana,
 SPOIALĂ MARIANA