

## HOTĂRÂRE

nr. 48 din 29 februarie 2024

privind aprobarea Registrului local al spațiilor verzi din comuna Dofteana

Consiliul local al comunei Dofteana, întrunit în ședință ordinară din 29 februarie 2024, ora 9.00;

Pe baza referatului de aprobare a primarului comunei Dofteana, nr. 3476 din 26 februarie 2024, prin care propune aprobarea Registrului local al spațiilor verzi din comuna Dofteana;

Având în vedere procesul verbal nr. B020/21.02.2024, înregistrat în cadrul instituției noastre cu nr. 3336/23.02.2024, prin care s-a recepționat lucrarea întocmită de SC GEBRALDOR SRL- Registrul spațiilor verzi al comunei Dofteana;

Analizând art. 47, alin (10), lit. c din Ordonanța Guvernului nr. 43/1997, privind regimul drumurilor, cu modificările și completările ulterioare,

Conform art 17 din Ordinul 1549/2008, pentru aprobarea Normelor tehnice pentru elaborarea Registrului local al spațiilor verzi modificat prin Ordinul 1466/2010.

Potrivit art. 17, din Legea nr. 24/2007 privind reglementarea și administrarea spațiilor verzi din intravilanul localităților, republicată;

Pe baza Raportului compartimentului de specialitate nr. 3657 din 27 februarie 2024, precum și a Raportului de avizare favorabil al comisiei de specialitate din cadrul Consiliului local Dofteana nr. 3767 din 29 februarie 2024;

art. 129 alin. (2) lit b), alin. (4) lit. g), alin. (7) lit. j) și art. 243 alin. (1) lit. a) din Ordonanța de Urgență a Guvernului nr. 57/2019 privind Codul administrativ, cu modificările și completările ulterioare;

## HOTĂRĂȘTE:

**Art. 1** Se aprobă cu un număr de 17 consilieri prezenți pentru, din 17 consilieri în funcție, Registrul local al spațiilor verzi din comuna Dofteana, județul Bacău, conform Anexei care face parte integrantă din prezenta documentație.

**Art. 2** Registrul local al spațiilor verzi din Comuna Dofteana va fi avut în vedere la întocmirea documentațiilor de urbanism, precum și la eliberarea certificatelor de urbanism și autorizațiilor de construire.

**Art.3.** Prezenta hotărâre se comunică prin grija Secretarului Comunei Dofteana, Institutiei Prefectului - Judetul Bacau, primarului, Compartimentului management proiecte urbanism si amenajarea teritoriului, care va avea obligatia publicarii atat la sediul institutiei cat si pe site, Biroului impozite si taxe locale și se aduce la cunostință publică prin afișarea la sediul primăriei, publicare pe site-ul instituției <http://www.primariadofteana.ro/>, precum și în Monitorul Oficial Local Dofteana.



PRESEDINTE DE ȘEDINȚĂ  
Consilier DIACONU MIHĂIȚĂ

Contrasemnează Secretarul general al comunei,  
Mariana SPOIALĂ

Comunic.cf. art. 197(1) Inst.Pref. \_\_\_\_\_  
Comunic.cf art. 199,(1) 528(6) lit."a" Biroul \_\_\_\_\_  
Comunic.cf art. 199,(1) 528(6) lit."a".Comp.mng pr \_\_\_\_\_

## CUPRINS

1.	Introducere.....	3
	1.1. Date generale cu privire la registrul local al spațiilor verzi .....	3
	1.2. Date generale cu privire la zonă.....	3
	1.3. Domenii de aplicare și zone de lucru .....	4
	1.4. Condiții privind realizarea Registrului spațiilor verzi .....	4
	1.5. Termeni și expresii utilizate .....	5
	1.6. Lista arborilor ocrotiți de lege .....	6
2.	Realizarea Registrului spațiilor verzi din Orașul Măgurele.....	6
	2.1. Etape de execuție .....	7
	2.2. Prelucrarea datelor culese .....	8
	2.1. Structura bazei de date .....	8
3.	Rapoarte de expertiză.....	11
	3.1. Raport privitor la structura spațiilor verzi și a terenurile proprietate publica, degradate, posibil să fie reamenajate .....	11
	3.2. Raport vegetație arborescentă și arbustivă .....	12
4.	Concluzii .....	16
5.	Legislație .....	17
6.	Anexe .....	17

## 1. Introducere

### 1.1. Date generale cu privire la registrul local al spațiilor verzi

Registrul local al spațiilor verzi din intravilanul localităților este o documentație ce determină o bună administrare a spațiilor verzi, identificând atât zonele cu destinație spațiu verde, cât și zonele problematice, pentru determinarea necesarului de lucrări de amenajare a zonelor deficitare, în vederea creșterii calității factorilor de mediu și stării de sănătate a locuitorilor.

Această documentație se realizează în conformitate cu prevederile din Legea nr. 24/2007 privind reglementarea și administrarea spațiilor verzi din intravilanul localităților.

Pot fi considerate spații verzi din intravilanul localităților:

- a) spații verzi publice cu acces nelimitat: parcuri, grădini, scuaruri, fâșii plantate;
- b) spații verzi publice de folosință specializată precum grădinile botanice și zoologice, muzee în aer liber, parcuri expoziționale, zone ambientale și de agrement pentru animalele dresate în spectacolele de circ; aferente dotărilor publice (creșe, grădinițe, scoli, unități sanitare sau de protecție socială, instituții, edificii de cult, cimitire); baze sau parcuri sportive pentru practicarea sportului de performanță;
- c) spații verzi pentru agrement: baze de agrement, poli de agrement, complexuri și baze sportive;
- d) spații verzi pentru protecția lacurilor și cursurilor de apă;
- e) culoare de protecție față de infrastructura tehnică;
- f) păduri de agrement;
- g) pepiniere și sere.

### 1.2. Date generale cu privire la zonă

Dofteana este o comună în județul Bacău, Moldova, România, formată din satele Dofteana (reședința), Bogata, Cucuieți, Seaca, Hăghiac, Larga și Ștefan Vodă.

U.A.T. comuna Dofteana se învecinează cu teritoriul administrativ al următoarelor unități administrative-teritoriale :

- Nord - vest: cu teritoriul administrativ al orașului Dărmanești, Județ Bacău;
- Nord - est: cu teritoriul administrativ al comunei Berzunți, Județ Bacău;
- Vest: cu teritoriul administrativ al județului Covasna și al orașului Dărmanești;
- Sud: cu teritoriul administrativ al orașului Slănic Moldova, Județ Bacău;
- Sud - est: cu teritoriul administrativ al orașului Târgu Ocna, Județ Bacău;
- Est: cu teritoriul administrativ al comunei Bârsănești, Județ Bacău.

Conform recensământului efectuat în 2021, populația comunei Dofteana se ridică la 10236 de locuitori.

În comuna Dofteana funcționează 5 școli primare/gimnaziale și 6 grădinițe. De asemenea, în Dofteana funcționează un Centru Cultural Multifuncțional, unde se desfășoară diferite activități precum și cămine culturale în fiecare sat. Asigurarea serviciilor medicale se face de către 5 dispensare umane, un cabinet stomatologic și 3 farmacii umane.

Există un teren de sport, localizat în satul Dofteana, în suprafață de 10.000 mp. Clubul sportiv Dofteana are o echipă de fotbal calificată în Liga a IV-a.

La data prezentei redactări este în construcție sala de sport școlară cu capacitate de 102 locuri în tribune și cu o suprafață desfășurată de 1270 mp. (Statutul U.A.T. Comuna Dofteana, Județul Bacău, regista.ro)

### **1.3. Domenii de aplicare și zone de lucru**

În cadrul acestui proiect s-a pus accent pe precădere pe următoarele entități aferente cadastrului verde care presupun înregistrarea elementelor:

- Spațiile verzi situate pe terenurile ce aparțin domeniului public din intravilanul localității;
- Terenuri proprietate publică degradate, posibil să fie reabilite;
- Arbori izolați;
- Arbori ocrotiți.

Conform Legii nr. 24/2007 privind reglementarea și administrarea spațiilor verzi din intravilanul localităților, cu modificările și completările ulterioare, administrația publică locală are obligația de a reactualiza registrului spațiilor verzi ori de câte ori apar modificări.

### **1.4. Condiții privind realizarea Registrului spațiilor verzi**

Proiectul trebuie să conțină o serie de date și informații pentru fiecare categorie în parte. Astfel, pentru spațiile verzi sunt necesare date despre:

- Amplasament;
- Suprafață;
- Categoria de folosință;
- Regimul juridic;
- Reglementarea urbanistică;

Arborii existenți (pentru care se va detalia numărul unic de identificare, amplasament, specia, diametrul, înălțimea, evaluarea stării de viabilitate, gradul de întreținere).

Pentru terenurile publice degradate sunt necesare informații despre:

- Amplasament;
- Suprafață;
- Categoria de folosință;
- Specii de arbori;
- Evaluarea stadiului de întreținere;

În ceea ce privesc datele despre arborii izolați și ocrotiți sunt necesare:

- Număr unic de identificare;
- Amplasament;
- Specie;
- Diametru;
- Înălțime;
- Evaluarea stării de viabilitate;
- Identificarea riscurilor.

Pe baza datelor se generează și se vizualizează hărțile tematice și planuri, rapoarte, diagrame, etc, cu scopul de a oferi posibilitatea de actualizare și întreținere a Registrului, dar și de a asigura suportul decizional al autorităților administrației publice de a gestiona fondul verde al localităților acolo unde este necesară o intervenție (tăieri, plantări, toaletări, etc.), conform Ordinului 1466 din 2010.

Spațiile verzi se identifică și delimitează în concordanță cu prevederile Planului Urbanistic General al zonei studiate. De asemenea, Registrul spațiilor verzi trebuie corelat și cu Regulamentul Local de Urbanism existent.

### **1.5. Termeni și expresii utilizate**

Termenii și expresiile utilizate au următoarele semnificații:

- a) Parc – spațiu verde, cu suprafața minimă de un hectar, realizat dintr-un cadru vegetal specific și zone construite, cuprinzând dotări și echipări destinate activităților cultural-educative, sportive sau recreative pentru populație;
- b) Scuar – spațiu verde, cu suprafața mai mică de un hectar, amplasat în jurul unor dotări publice, în incintele unităților economice, social-culturale, de învățământ, amenajări sportive și de agrement;
- c) Grădină – teren cultivat cu flori, copaci și arbuști ornamentali destinat activităților de agrement și recreere, deschis publicului;
- d) Fâșie plantată – plantație cu rol estetic și de ameliorare a calității aerului, realizată în lungul căilor de circulație sau al cursurilor de apă;
- e) Grădină botanică – grădină în care sunt prezentate colecții de plante vii cultivate în condiții naturale ori de seră, în vederea studierii acestora sau doar pentru curiozitățile pe care le prezintă;
- f) Grădină zoologică – spațiu amenajat special pentru expunerea unor animale vii, destinat publicului, în scopul promovării biodiversității și pentru furnizarea unor informații cu scop educativ;
- g) Muzeu în aer liber – instituție care dispune de un spațiu verde special amenajat, neacoperit, în vederea expunerii unor obiecte de artă, documente istorice și științifice cu scop educațional;
- h) Baze sportive pentru practicarea sportului de performanță – complex format din cadre vegetale și zone contruite, amenajat special pentru practicarea diferitelor sporturi;
- i) Parc expozițional – spațiu verde special amenajat destinat informării publicului și promovării de evenimente;

- j) Spații verzi aferente locuințelor de tip condominiu – spații verzi formate dintr-un cadru vegetal, amplasate adiacent blocurilor, cu rol estetic și de ameliorare a calității aerului;
- k) Pădure de agrement – pădure sau zonă împădurită în care se realizează diferite lucrări în vederea creării unui spațiu adecvat petrecerii timpului liber;
- l) Spații verzi pentru protecția cursurilor de apă și lacurilor – plantații realizate în lungul cursurilor de apă sau împrejurul lacurilor, pentru protecția acestora.
- m) Culoare de protecție față de infrastructura tehnică – plantații realizate în jurul căilor de circulație sau în jurul unor instalații cu potențial ridicat de poluare, cu scopul ameliorării calității mediului și protejării infrastructurii;
- n) Pepinieră – teren pe care se cultivă și se înmulțesc plante erbacee și lemnoase până la transplatarea pentru plantare definitivă;
- o) Sere – terenuri acoperite de construcții usoare destinate cultivării plantelor.

### 1.6. Lista arborilor ocrotiți de lege

Denumire	Denumire științifică
Brad alb	Abies alba
Castan comestibil	Castanea sativa
Corn	Cornus mas
Fag	Fagus sylvatica
Frasin	Fraxinus excelsior
Molid	Picea excelsa
Nuc	Juglans regia
Păr sălbatic	Pyrus pyraster
Plop	Populus alba, P. tremula, P. nigra
Stejar, gorun	Quercus robur, Quercus petraea, Quercus pedunculiflora
Tisa	Taxus baccata
Tei	Tilia tomentosa
Ulm	Ulmus glabra, U. montana, U. minor

## 2. Realizarea Registrului spațiilor verzi din Orașul Măgurele

S-a realizat Registrul local al spațiilor verzi la nivel de UAT Dofteana, conform contractului nr. 11730 din 16.08.2023.

## 2.1. Etape de execuție

În vederea întocmirii registrului spațiilor verzi s-au parcurs următoarele etape:

- Realizarea măsurătorilor pentru determinarea locației și suprafeței spațiilor verzi – efectuate cu echipamente specializate (GPS, stație totală) în sistem Stereo – 1970;

În această etapă au fost realizate măsurători topografice în teren în scopul de a delimita suprafața de teren constituită ca spațiu verde. În urma măsurătorilor efectuate au fost determinate amplasamentul, geometria și suprafața fiecărui teren – spațiu verde. Toate operațiunile executate au fost efectuate cu respectarea normelor și instrucțiunilor emise de către ANCPI. Sistemul de referință utilizat a fost STEREO 1970. De asemenea, în cadrul acestei etape, au fost identificați proprietarii și tipul de proprietate pentru fiecare imobil, au fost culese datele caracteristice ale construcțiilor existente și alte date și informații necesare realizării planurilor cadastrale. Toate aceste date și informații au contribuit la completarea Fișei spațiului verde.

- Completarea Fișei spațiilor verzi, conform anexei din Ordinul nr. 1466 din 17.04.2010;

În urma identificării și delimitării terenurilor constituite ca spații verzi s-a trecut la culegerea și prelucrarea datelor cantitative și calitative referitoare la vegetație. Au fost obținute informații de detaliu privind vegetația existentă, speciile, numărul și tipul de arbori, indici calitativi și cantitativi (număr unic de identificare, amplasament, diametrul, înălțimea, evaluarea stării de viabilitate, evaluarea gradului de întreținere). Toate aceste date și informații, alături de cele obținute în prima etapă, au permis întocmirea Fișei spațiului verde.

- Constituirea unui sistem informatic ce cuprinde datele culese, în vederea inventarierii și transpunerea pe planuri a spațiilor verzi;

Pentru finalizarea Registrului local al spațiilor verzi, datele textuale alfanumerice (atribute, date caracteristice) și cele grafice (geometrice, de poziție) au fost integrate într-o bază de date unică, relațională. Informațiile conținute în baza de date respectă regulile generale de topologie de tip GIS și vor fi livrate beneficiarului în format Filegeodatabase, DWG, DXF și Shapefile. Structura bazei de date, organizarea și atributele tabelelor de date, elementele componente ale dicționarilor de date precum și procedurile de analiză și interogare vor fi detaliate în capitolul 4.

- Efectuarea hărților digitale ce cuprind terenurile definite ca spații verzi, terenurile degradate care ar putea fi transformate în spații verzi, respectiv arborii izolați și cei ocrotiți;

În urma finalizării etapelor anterioare (efectuarea măsurătorilor topo-cadastrale, culegerea, prelucrarea și integrarea datelor descriptive privind spațiile verzi și speciile de arbori) a rezultat o bază de date de tip GIS ce integrează atât date geometrice de poziție cât și date descriptive. Prin analiza și interogarea acestei baze de date, cu ajutorul unor programe aplicative de specialitate, vor fi realizate diverse produse de tip grafic sau alfanumeric (planșe, hărți, rapoarte, fișe etc.).

- Elaborarea documentației Registrului spațiilor verzi – fișa spațiului verde; rapoarte statistice.

## 2.2. Prelucrarea datelor culese

Baza de date creată cuprinde câmpuri aferente spațiilor verzi, arborilor și terenurile degradate, posibil să fie reabilitate, fiecare câmp conținând atribute specifice.

Numărul de identificare a arborilor/arbuștilor este un număr unic în baza de date. În urma informațiilor colectate s-a generat *Fișa spațiului verde* și rapoartele de arbori. Speciile sunt inventariate după denumirea științifică și denumirea populară. Înălțimea arborilor s-a determinat prin etalonare cu echipamente specifice (distomat/telemetru), iar poziția lor a fost determinată prin coordonate planimetrice X,Y, în sistem național de proiecție Stereo 70.

Pentru introducerea stării de viabilitate a arborilor și arbuștilor s-au utilizat trei indici de caracterizare:

- Foarte bună (FB) - fără crengi uscate sau semne vizibile de putregai sau scorburi;
- Bună (B) - scorburi de dimensiuni reduse, fără urme vizibile de putregai;
- Necorespunzătoare (N) – putregai, scorburi mari, crengi uscate, cu semne vizibile ce denotă existența dăunătorilor.

Pentru introducerea stării de viabilitate a spațiilor verzi s-au utilizat trei indici de caracterizare:

- Foarte bună (FB) – spațiu modern, cu dotări speciale, spații de joacă corespunzătoare, sisteme de iluminat;
- Bună (B) – spațiu îngrijit;
- Necorespunzătoare (N) – spațiu neîngrijit, fără dotări.

Pentru starea de risc s-au utilizat 3 clasificări:

- Fără risc
- Risc scăzut ( cu semne de uscure și/ sau rupere ce necesită toaletare)
- Risc ridicat ( cu necesitate de toaletare sau taiere)

## 2.1. Structura bazei de date

Baza de date spațială utilizată pentru stocarea informațiilor este de tip QGIS

3.36.

S-au definit următoarele straturi principale:

Denumire strat	Tip	Descriere
Arbori si arbuști	Punct	Arbori și arbuști
Aliniamente	Poligon	Spații verzi în lungul căilor de comunicații
Spații verzi	Poligon	Spații verzi
Construcții	Poligon	Construcții proprietate publică



Limită_UAT	Linie	Limită teritoriu administrativ
------------	-------	--------------------------------

Pentru o mai bună orientare în spațiu, s-au creat straturi suplimentare, pentru care nu au fost setate atribute;

Denumire strat	Tip	Descriere
Imobile	Linie	Imobile de pe teritoriul administrativ
Drum	Poligon	Reteaua stradala
Cale ferată	Linie	Cale ferată
Construcții proprietate privată	Poligon	Construcții proprietate privată
Râu	Poligon	Hidrografie UAT Doftena

Au fost setate atribute, astfel, pentru *stratul arbori și arbuști* au fost create următoarele atribute:

Denumire	Tip	Descriere
ID	Număr	Număr de identificare
Denumire populară	Text	Specia
Denumire științifică	Text	Denumire științifică
Amplasament	Text	Adresa
Diametru	Număr	Diametru
Înălțime	Număr	Înălțime
Stare	Text	Starea de viabilitate
Risc	Text	Indicii de risc

Pentru stratele *spațiu verde și spații verzi cu foloasă specializată* au fost folosite următoarele atribute:

Denumire	Tip	Descriere
ID	Număr	Număr de identificare
Tip_I	Text	Tip spațiu verde
Adresa	Text	Adresa
SIRUTA	Text	Cod SIRUTA
Proprietar	Text	Proprietar
Cat_Fol	Text	Categoria de folosință

Suprafața	Număr	Suprafața
Stare_Viab	Text	Starea de viabilitate a spațiului verde
Regl_Urb	Text	Reglementări Urbanistice
Nr_Cad	Număr	Numărul cadastral
Nr.arb	Număr	Numărul arborilor și/sau arbuștilor
Reg_jur	Text	Regimul juridic

În cadrul proiectului s-au folosit următoarele simboluri pentru a defini categoria de folosință și anume:

Simbol	Semnificație
C	Construcții
CC	Curți construcții
CIE	Construcții industriale și edilitare
CAS	Construcții administrative și sociale
CSAN	Construcții pentru sănătate
CI	Cimitir
CP	Parcuri
CS	Teren de sport
CSJ	Loc de joacă amenajat
CT	Piețe și târguri
DR	Drumuri, trotuare, alei
SV	Zona verde
TD	Terenuri degradate

În funcție de destinația imobilului s-au împărțit spațiile verzi în:

Nr. Crt.	Destinația imobilului
1	Aliniamente infrastructură
2	Baze de agrement și sportive pentru practicarea sportului de performanță
3	Zone de joacă
4	Parcuri

### 3. Rapoarte de expertiză

În urma activității de generare a informațiilor în vederea realizării registrului au rezultat următoarele rapoarte ce cuprind suprafața și distribuția procentuală a spațiilor verzi:

#### 3.1. Raport privitor la structura spațiilor verzi și a terenurile proprietate publica, degradate, posibil să fie reamenajate

La nivelul UAT Dofteana, au fost constatate următoarele tipuri de spații verzi intraurbane:

Nr.crt	Denumire spațiu verde	Suprafața (mp)	Procentaj %
<b>1</b>	<b>Spații verzi cu acces nelimitat</b>	<b>285,360</b>	<b>93%</b>
1.1	Aliniamente stradale	105,802	33%
1.2	Parcuri	9,292	3%
1.3	Alte spatii verzi cu acces nelimitat	170,389	56%
<b>2</b>	<b>Spații verzi cu folosință specializată</b>	<b>9,681</b>	<b>3%</b>
2.1	Școli, grădinițe, creșe	5,750	2%
2.2	Instituții	3,931	1%
<b>3</b>	<b>Spații verzi pentru agrement</b>	<b>10,524</b>	<b>3%</b>
<b>4</b>	<b>Spații verzi pentru protecția lacurilor și cursurilor de apă</b>	-	-
<b>5</b>	<b>Teren degradat cu posibilitatea de a fi amenajat ca spațiu verde</b>	-	-
<b>Suprafața totală</b>		<b>305,688</b>	<b>100%</b>

S-au clasificat astfel:

- Spații verzi cu acces public nelimitat;
- Spații verzi publice cu folosință specializată;
- Spații verzi pentru agrement;
- Spații verzi pentru protecția lacurilor și cursurilor de apă;
- Terenuri proprietate publică, degradate, posibil să fie reamenajate ca spații verzi;

Suprafața de spațiu verde pe cap de locuitor a rezultat:

Suprafața totală de spații verzi	305.688 mp
Populație*	10.236 locuitori
Spațiu verde pe cap de locuitor	29 mp/cap locuitor

\* Numărul de locuitori conform adesei nr. 17591/02.11.2023 emisă de Primăria Comunei Dofteana.

### 3.2. Raport vegetație arborescentă și arbustivă

S-au realizat rapoarte în funcție de:

a) Repartiția arborilor și arbuștilor pe specii;

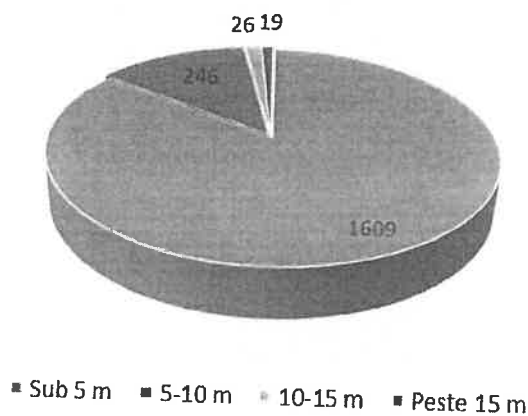
Nr.crt.	Denumire	Denumire științifică	Nr. Arb.
1	Alun	Corylus avellana	1
2	Arin	Alnus	17
3	Arțar	Acer platanoides	2
4	Brad	Abies	189
5	Brad argintiu	Abies alba	32
6	Cais	Prunus armeniaca	1
7	Călin	Viburnum	26
8	Camelie	Camellia	1
9	Carpen	Carpinus betulus	11
10	Castan	Castanea sativa	16
11	Celastrus	Celastrus	1
12	Cireș	Prunus avium	17
13	Corcoduș	Prunus cerasifera	110
14	Corcoduș roșu	Prunus cerasifera nigra	15
15	Dud	Morus alba/nigra	9
16	Fag	Fagus sylvatica	1
17	Frasin	Fraxinus	9
18	Gutui	Cydonia oblonga	9
19	Hibiscus de gradina	Hibiscus syriacus	4
20	Iasomie	Jasminum	27
21	Liliac	Syringa vulgaris	15
22	Liliac de vară	Buddleja davidii	15
23	Magnolia	Magnolia	19

24	Măr	Malus domestica	111
25	Mesteacăn	Betula	7
26	Molid	Picea abies	50
27	Nuc	Juglans regia	129
28	Paltin	Acer pseudoplatanus	3
29	Păducel	Crataegus monogyna	9
30	Păr	Pyrus communis	6
31	Piersic	Prunus persica	1
32	Pin	Pinus	7
33	Plop	Populus	4
34	Prun	Prunus domestica	123
35	Răchită	Salix x fragilis	188
36	Salcâm	Robinia pseudoacacia	318
37	Salcâm Pitic	Amorpha fruticosa	9
38	Salcie	Salix	34
39	Stejar	Quercus robur	2
40	Tei	Tilia	13
41	Tuia	Thuja	286
42	Tuia Argintiu	Thuja	1
43	Tuia Ornamental	Thuja	18
44	Ulm	Ulmus	8
45	Visin	Prunus cerasus	13
46	Zarzăr	Armeniaca vulgaris	2
47	Neidentificat	Neidentificat	11
Total			1900

## b) Repartiția arborilor și arbuștilor pe grupe de înălțime;

Nr. Crt.	Denumire grupă	Nr. arbori	Procent %
1	Sub 5 m	1609	84.68%
2	5-10 m	246	12.95%
3	10-15 m	26	1.37%
4	Peste 15 m	19	1.00%

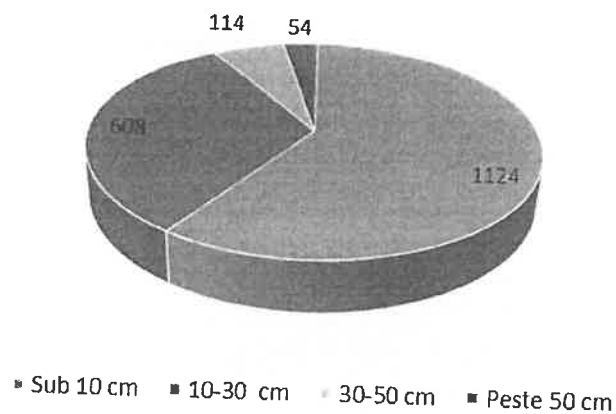
### Repartiția arborilor și arbuștilor pe grupe de înălțime



### c) Repartiția arborilor și arbuștilor în funcție de diametru;

Nr. Crt.	Denumire grupă	Nr. arbori	Procent %
1	Sub 10 cm	1124	59.16%
2	10-30 cm	608	32.00%
3	30-50 cm	114	6.00%
4	Peste 50 cm	54	2.84%

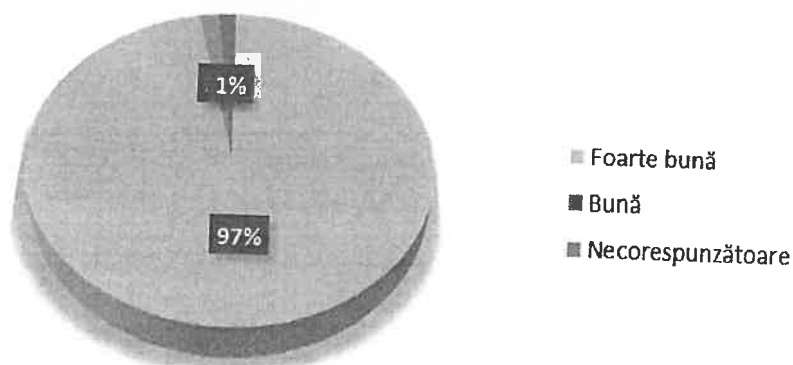
### Repartiția arborilor și arbuștilor în funcție de diametru



d) Repartiția arborilor și arbuștilor în funcție de starea de viabilitate;

Nr. Crt.	Stare viabilitate	Nr. arbori	Procent %
1	Foarte bună	1839	96.79%
2	Bună	34	1.79%
3	Necorespunzătoare	27	1.42%

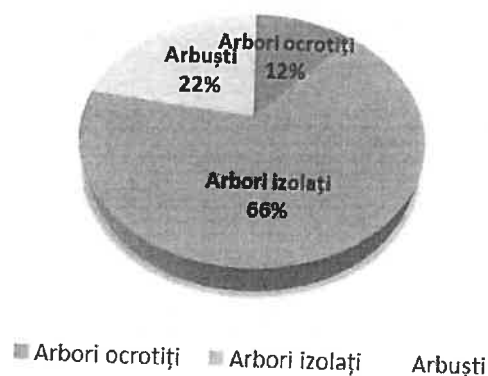
### Repartiția arborilor și arbuștilor în funcție de starea de viabilitate



e) Repartiția arborilor și arbuștilor după tipul lor;

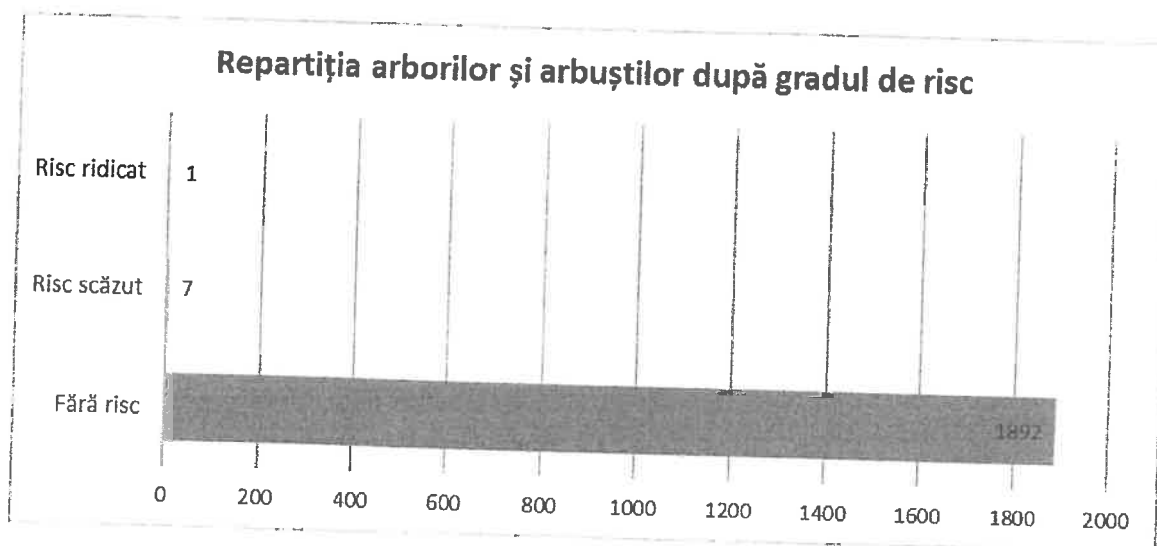
Nr. Crt.	Denumire grupă	Nr. arbori	Procent %
1	Arbori ocrotiți	216	11.37%
2	Arbori izolați	1261	66.37%
3	Arbuști	423	22.26%

### Repartiția arborilor și arbuștilor după tipul lor



f) Repartiția arborilor și arbuștilor după gradul de risc;

Nr. Crt.	Denumire grupă	Nr. arbori	Procent %
1	Fără risc	1892	99.58%
2	Risc scăzut	7	0.37%
3	Risc ridicat	1	0.05%



#### 4. Concluzii

Spațiile verzi sunt foarte importante, deoarece pe lângă rolul lor de agrement, au și rol ecologic, contribuind semnificativ la îmbunătățirea calității aerului. Astfel, putem spune că o bună organizare și amenajare a spațiilor verzi poate aduce, atât o îmbunătățire a calității vieții, cât și o contribuție la ameliorarea poluării mediului înconjurător.

Comuna Dofteana are o structură verde proactivă, suprafața totală a spațiilor verzi fiind de aproximativ **30 ha**, raportată la numărul de locuitori, rezultă o suprafață de aproximativ **29 mp** ce revine pe cap de locuitor, valoare ce se regăsește peste minimumul de **26 mp/locuitor** impuși de Uniunea Europeană, dar sub cei **50 mp/locuitor** recomandați de Organizația Mondială a Sănătății.

În ceea ce privește situația actuală a spațiilor verzi existente, acestea sunt în condiții bune, se observă o atenție sporită din partea autorităților, în ceea ce privește păstrarea acestora în condiții optime, dat fiind și proiectele de reabilitare din ultimul an. De asemenea, arborii sunt vopsiți, toaletați periodic și în funcție de necesități, existând și zone unde ar trebui sporită atenția în ceea ce privește îngrijirea acestora.

Cu toate acestea, se recomandă amenajarea spațiilor degradate/ nefolosite, indiferent de zona în care se află, ca spații verzi de recreere: parcuri, păduri de recreere, locuri de agrement în spațiu liber, clinici, etc și se prevede ca autoritățile publice locale să nu schimbe destinația terenurilor amenajate ca spații verzi, de a nu reduce suprafețele acestora și de a încuraja dezvoltatorii în crearea de spații verzi necesare locuirii în condiții optime.



**5. Legislație**

Legea nr. 24 din 15 ianuarie 2007 (republicata)	Privind reglementarea și administrarea spațiilor verzi din zonele urbane
Legea nr. 47 din 19 martie 2012	Pentru modificarea și completarea Legii 24/2007
Ordinul nr. 1549 din 4 decembrie 2008	Privind aprobarea Normelor tehnice pentru elaborarea Registrului local al spațiilor verzi din intravilanul localităților
Ordinul nr. 1466 din 17 mai 2010	Pentru modificarea Ordinului Ministrului Dezvoltării, lucrărilor publice și locuințelor nr. 1549/2008 privind aprobarea Normelor tehnice pentru elaborarea Registrului local al spațiilor verzi
Legea nr. 313 din 12 octombrie 2009	Pentru modificarea și completarea Legii nr. 24/2007 privind reglementarea și administrarea spațiilor verzi din zonele urbane
Legea nr. 348 din 10 iulie 2003 (republicată)	Privind legea pomiculturii

**6. Anexe**

- Fișe spațiu verde ( 1-160 ) – domeniul public, Comuna Dofteana
- Planșe aliniamente stradale (P1-P117), scara 1:1000
- Planuri de încadrare, imagine de ansamblu – spații verzi – Comuna Dofteana, scara 1:5000

Întocmit,  
S.C. GEBRALDOR S.R.L.  
ing. geodez Dănilescu Teodor

## Centralizator spații verzi - domeniu public UAT Dofteana

Nr. fișă	Denumire	Localitate	Adresă	Secțiune plan	Nr. Cadastral	Suprafață spațiu verde [mp]
1	Primăria Comunei Dofteana	Dofteana	Str. Păcii nr. 19, localitate Dofteana, comuna Dofteana, județul Bacău	2	61092	1312
2	Grădiniță cu program prelungit "Prichindel" Centrul Cultural Multifuncțional	Dofteana	Str. Păcii nr. 18, localitate Dofteana, comuna Dofteana, județul Bacău	2	61499	63
3	Școala Gimnazială Scarlat Longhin	Dofteana	Str. Păcii nr. 76, localitate Dofteana, comuna Dofteana, județul Bacău	2	62693	2320
4	Sala sport - Școala Gimnazială Scarlat Longhin Grădinița Dofteana	Dofteana	Str. Păcii nr. 76, localitate Dofteana, comuna Dofteana, județul Bacău	2	62694	191
5	Parcarea Școala Dofteana	Dofteana	Str. Păcii nr. 76, localitate Dofteana, comuna Dofteana, județul Bacău	2	64646	49
6	Plată zonă Dofteana	Dofteana	Str. Principală nr. 144, localitate Dofteana, comuna Dofteana, județul Bacău	2	63933	28
7	Cămin Cultural Bogața	Bogața	Str. Ciresoia nr. 4, localitate Bogața, comuna Dofteana, județul Bacău	5	62318	640
8	Școala Bogața	Bogața	Str. Ciresoia nr. 6, localitate Bogața, comuna Dofteana, județul Bacău	5	62317	721
9	Școala gimnazială Cucuieți	Cucuieți	Str. Socilor nr. 1, localitate Cucuieți, comuna Dofteana, județul Bacău	3	63130	381
10	Teren Grădiniță Cucuieți	Cucuieți	Str. Socilor nr. 1, localitate Cucuieți, comuna Dofteana, județul Bacău	3	63155	613
11	Școala gimnazială Hăghiac	Hăghiac	Str. Ciunetului nr. 90, localitate Hăghiac, comuna Dofteana, județul Bacău	4	61929	43
12	Școala gimnazială Larga	Larga	Str. Brădătel nr. 132, localitate Larga, comuna Dofteana, județul Bacău	1	61931	1351
13	Școala primară Ștefan Vodă	Ștefan Vodă	Str. Ștefan cel Mare nr. 28, localitate Ștefan Vodă, comuna Dofteana, județul Bacău	2	61938	358
14	Parc și parcare	Dofteana	Str. Parcului nr. 51, localitate Dofteana, comuna Dofteana, județul Bacău	2	60740	8923
15	Sala sport scolară și teren aferent	Dofteana	Str. Parcului nr. 16A, localitate Dofteana, comuna Dofteana, județul Bacău	1	64613	1444
16	DN12A	Bogața	DN12A, localitate Bogața, comuna Dofteana, județul Bacău	1	-	5111
17	Str. Băltis	Bogața	Str. Băltis, localitate Bogața, comuna Dofteana, județul Bacău	5	63550	-
18	Str. Cănton	Bogața	Str. Cănton, localitate Bogața, comuna Dofteana, județul Bacău	5	63065, 63066	323
19	Str. Pârâul Bogații	Bogața	Str. Pârâul Bogații, localitate Bogața, comuna Dofteana, județul Bacău	5	60407	842
20	Str. Sub Pădure	Bogața	Str. Sub Pădure, localitate Bogața, comuna Dofteana, județul Bacău	5	63419	361
21	Str. Bisericii	Larga	Str. Bisericii, localitate Larga, comuna Dofteana, județul Bacău	5	64620	580
22	Str. Brădătel	Larga	Str. Brădătel, localitate Larga, comuna Dofteana, județul Bacău	1	61840, 64624	4108
23	Str. Lunca Morii	Larga	Str. Lunca Morii, localitate Larga, comuna Dofteana, județul Bacău	1	64629	293
24	Str. Luncii	Larga	Str. Luncii, localitate Larga, comuna Dofteana, județul Bacău	1	64628	310
25	Str. Pârâul Tomii	Larga	Str. Pârâul Tomii, localitate Larga, comuna Dofteana, județul Bacău	1	64839	425
26	Str. Podului	Larga	Str. Podului, localitate Larga, comuna Dofteana, județul Bacău	1	62569	1298
27	Str. Punctii	Larga	Str. Punctii, localitate Larga, comuna Dofteana, județul Bacău	1	64844	144
28	Str. Topilita	Larga	Str. Topilita, localitate Larga, comuna Dofteana, județul Bacău	1	64843	499
29	Str. Trobutsului	Larga	Str. Trobutsului, localitate Larga, comuna Dofteana, județul Bacău	1	64842	0
30	Str. Valea Largă	Larga	Str. Valea Largă, localitate Larga, comuna Dofteana, județul Bacău	1	62570, 62571,	3402
31	Str. Chiscului	Larga	Str. Chiscului, localitate Larga, comuna Dofteana, județul Bacău	1	64153	1011
32	Str. Calea Barcuri	Larga	Str. Calea Barcuri, localitate Larga, comuna Dofteana, județul Bacău	1	63534	833
33	Drum Acces Sonda 211	Cucuieți	Drum Acces Sonda 211, localitate Cucuieți, comuna Dofteana, județul Bacău	1	65155	-
34	Drum Vicinal	Cucuieți	Drum Vicinal, localitate Cucuieți, comuna Dofteana, județul Bacău	3	62916	-
35	Punct Târna	Cucuieți	Punct Târna, localitate Cucuieți, comuna Dofteana, județul Bacău	3	65163	-
36	Str. Cărpiniș	Cucuieți	Str. Cărpiniș, localitate Cucuieți, comuna Dofteana, județul Bacău	3	-	184
37	Str. Centru	Cucuieți	Str. Centru, localitate Cucuieți, comuna Dofteana, județul Bacău	3	63051	549
38	Str. Constantin Brâncoveanu	Cucuieți	Str. Constantin Brâncoveanu, localitate Cucuieți, comuna Dofteana, județul Bacău	3	65078, 65023,	1348
39	Str. Energiei	Cucuieți	Str. Energiei, localitate Cucuieți, comuna Dofteana, județul Bacău	3	65086, 65010	533
40	Str. Lozie	Cucuieți	Str. Lozie, localitate Cucuieți, comuna Dofteana, județul Bacău	3	65157	116
41	Str. Ploșilor	Cucuieți	Str. Ploșilor, localitate Cucuieți, comuna Dofteana, județul Bacău	3	65005	4052
42	Str. Podii	Cucuieți	Str. Podii, localitate Cucuieți, comuna Dofteana, județul Bacău	3	61281, 61282	198
43	Str. Primăverii	Cucuieți	Str. Primăverii, localitate Cucuieți, comuna Dofteana, județul Bacău	3	65104	409
44	Str. Prundului	Cucuieți	Str. Prundului, localitate Cucuieți, comuna Dofteana, județul Bacău	3	65196	637
45	Str. Săratu	Cucuieți	Str. Săratu, localitate Cucuieți, comuna Dofteana, județul Bacău	3	65152	345
46	Str. Scurtă	Cucuieți	Str. Săratu, localitate Cucuieți, comuna Dofteana, județul Bacău	3	62707	345
47	Str. Socilor	Cucuieți	Str. Scurtă, localitate Cucuieți, comuna Dofteana, județul Bacău	3	64595, 64596,	137
48	Str. Stăncesti	Cucuieți	Str. Socilor, localitate Cucuieți, comuna Dofteana, județul Bacău	3	65207, 65199	-
49	Str. Valea Codrului	Cucuieți	Str. Stăncesti, localitate Cucuieți, comuna Dofteana, județul Bacău	3	63558	171
			Str. Valea Codrului, localitate Cucuieți, comuna Dofteana, județul Bacău	3	65132	67
				3	62863	555

Nr. fișă	Denumire	Localitate	Adresă	Secțiune plan	Nr. Cadastral	Suprafață spațiu verde [mp]
50	Str. Huitoare	Cuculeți	Str. Huitoare, localitate Cuculeți, comuna Doftoeana, județul Bacău	3	65006	830
51	Str. Tineretului	Cuculeți	Str. Tineretului, localitate Cuculeți, comuna Doftoeana, județul Bacău	3	65006	830
52	Str. adiacentă Str. Centru	Cuculeți	Str. adiacentă Str. Centru, localitate Cuculeți, comuna Doftoeana, județul Bacău	3	65006	141
53	Str. Fântânilor	Cuculeți	Str. Fântânilor, localitate Cuculeți, comuna Doftoeana, județul Bacău	3	-	90
54	Calea Trotusului	Cuculeți	Calea Trotusului, localitate Cuculeți, comuna Doftoeana, județul Bacău	3	65073	555
55	Str. Lutăreii	Cuculeți	Str. Lutăreii, localitate Cuculeți, comuna Doftoeana, județul Bacău	3	65103	430
56	Str. Morii	Cuculeți	Str. Morii, localitate Cuculeți, comuna Doftoeana, județul Bacău	3	-	202
57	Pârâul Fântetului	Cuculeți	Pârâul Fântetului, localitate Cuculeți, comuna Doftoeana, județul Bacău	3	65131	130
58	Str. Dosului	Cuculeți	Str. Dosului, localitate Cuculeți, comuna Doftoeana, județul Bacău	3	-	-
59	Str. Aninilor	Seaca	Str. Aninilor, localitate Seaca, comuna Doftoeana, județul Bacău	3	-	68
60	DC131A	Seaca	DC131A, localitate Seaca, comuna Doftoeana, județul Bacău	2	63557	347
61	Str. Luminiș	Seaca	Str. Luminiș, localitate Seaca, comuna Doftoeana, județul Bacău	2	63165	61
62	Str. Mioriței	Seaca	Str. Mioriței, localitate Seaca, comuna Doftoeana, județul Bacău	2	65168	145
63	Str. Picioarul Calului	Seaca	Str. Picioarul Calului, localitate Seaca, comuna Doftoeana, județul Bacău	2	65172	1094
64	Str. Potcovarului	Seaca	Str. Potcovarului, localitate Seaca, comuna Doftoeana, județul Bacău	2	63517	354
65	Str. Sălcilor	Seaca	Str. Sălcilor, localitate Seaca, comuna Doftoeana, județul Bacău	2	65195	277
66	Str. Sijobu Rece	Seaca	Str. Sijobu Rece, localitate Seaca, comuna Doftoeana, județul Bacău	2	63532	-
67	Str. Vânători de Munte	Seaca	Str. Vânători de Munte, localitate Seaca, comuna Doftoeana, județul Bacău	2	65191	114
68	Str. Zorilor	Seaca	Str. Zorilor, localitate Seaca, comuna Doftoeana, județul Bacău	2	61839	2578
69	Str. Câmpului	Seaca	Str. Câmpului, localitate Seaca, comuna Doftoeana, județul Bacău	2	63510	461
70	Str. Ion Crenguță	Seaca	Str. Ion Crenguță, localitate Seaca, comuna Doftoeana, județul Bacău	2	65180	10
71	Str. Ștefan cel Mare	Seaca	Str. Ștefan cel Mare, localitate Seaca, comuna Doftoeana, județul Bacău	2	63526	183
72	Str. Ștefan cel Mare	Ștefan Vodă	Str. Ștefan cel Mare, localitate Ștefan Vodă, comuna Doftoeana, județul Bacău	2	64577	2683
73	Str. Valea Câmpului	Ștefan Vodă	Str. Valea Câmpului, localitate Ștefan Vodă, comuna Doftoeana, județul Bacău	2,4	63575	2166
74	Str. Butucarului	Ștefan Vodă	Str. Butucarului, localitate Ștefan Vodă, comuna Doftoeana, județul Bacău	2	63509	143
75	Str. Crânoșului	Ștefan Vodă	Str. Crânoșului, localitate Ștefan Vodă, comuna Doftoeana, județul Bacău	2	65156	315
76	Str. Scollii	Ștefan Vodă	Str. Scollii, localitate Ștefan Vodă, comuna Doftoeana, județul Bacău	2	63561	301
77	Str. Prieșeniei	Ștefan Vodă	Str. Prieșeniei, localitate Ștefan Vodă, comuna Doftoeana, județul Bacău	2	63513	157
78	Str. Doftenița	Ștefan Vodă	Str. Doftenița, localitate Ștefan Vodă, comuna Doftoeana, județul Bacău	2	64575	761
79	Str. Costache Neșir	Ștefan Vodă	Str. Costache Neșir, localitate Ștefan Vodă, comuna Doftoeana, județul Bacău	2,4	64576	676
80	Str. Calul Bălan	Ștefan Vodă	Str. Calul Bălan, localitate Ștefan Vodă, comuna Doftoeana, județul Bacău	4	64574	206
81	Str. Ghiocelului	Ștefan Vodă	Str. Ghiocelului, localitate Ștefan Vodă, comuna Doftoeana, județul Bacău	4	63507	185
82	Str. Ciunetului	Hărbăciac	Str. Ciunetului, localitate Hărbăciac, comuna Doftoeana, județul Bacău	4	64523	2449
83	Str. Calea Nemirei	Hărbăciac	Str. Calea Nemirei, localitate Hărbăciac, comuna Doftoeana, județul Bacău	4	60397	7286
84	Punct Păcurita	Hărbăciac	Punct Păcurita, localitate Hărbăciac, comuna Doftoeana, județul Bacău	4	60398	248
85	Str. Diaconestii	Hărbăciac	Str. Diaconestii, localitate Hărbăciac, comuna Doftoeana, județul Bacău	4	-	-
86	Str. Brazilor	Hărbăciac	Str. Brazilor, localitate Hărbăciac, comuna Doftoeana, județul Bacău	4	65167	488
87	Str. Troitei	Hărbăciac	Str. Troitei, localitate Hărbăciac, comuna Doftoeana, județul Bacău	4	63523	1202
88	Str. Merilor	Hărbăciac	Str. Merilor, localitate Hărbăciac, comuna Doftoeana, județul Bacău	4	63573	787
89	Str. Arinilor	Hărbăciac	Str. Arinilor, localitate Hărbăciac, comuna Doftoeana, județul Bacău	4	63538	78
90	Str. Victoriei	Hărbăciac	Str. Victoriei, localitate Hărbăciac, comuna Doftoeana, județul Bacău	4	65179	417
91	Str. Nucilor	Hărbăciac	Str. Nucilor, localitate Hărbăciac, comuna Doftoeana, județul Bacău	4	64391	35
92	Str. Izlazului	Hărbăciac	Str. Izlazului, localitate Hărbăciac, comuna Doftoeana, județul Bacău	4	65178	104
93	Str. Invățător Sava Maria	Hărbăciac	Str. Invățător Sava Maria, localitate Hărbăciac, comuna Doftoeana, județul Bacău	4	63574	874
94	Str. Stăncii	Hărbăciac	Str. Stăncii, localitate Hărbăciac, comuna Doftoeana, județul Bacău	2, 4	63570	813
95	Str. Aleea Parcului	Hărbăciac	Str. Aleea Parcului, localitate Hărbăciac, comuna Doftoeana, județul Bacău	2	63542	8
96	Str. Unirii	Hărbăciac	Str. Unirii, localitate Hărbăciac, comuna Doftoeana, județul Bacău	4	63890	399
97	Str. Vililor	Hărbăciac	Str. Vililor, localitate Hărbăciac, comuna Doftoeana, județul Bacău	4	63892	404
98	Str. Liliacului	Hărbăciac	Str. Liliacului, localitate Hărbăciac, comuna Doftoeana, județul Bacău	4	63891	185
99	Str. Pădurarului	Hărbăciac	Str. Pădurarului, localitate Hărbăciac, comuna Doftoeana, județul Bacău	4	65171	114
100	Str. Mercur	Hărbăciac	Str. Mercur, localitate Hărbăciac, comuna Doftoeana, județul Bacău	4	63893	107
101	Str. Cîsmelei	Hărbăciac	Str. Cîsmelei, localitate Hărbăciac, comuna Doftoeana, județul Bacău	4	63539	61
102	Str. Armoniei	Hărbăciac	Str. Armoniei, localitate Hărbăciac, comuna Doftoeana, județul Bacău	4	63572	680
103	DN12A	Doftoeana	DN12A, localitate Doftoeana, comuna Doftoeana, județul Bacău	4	63580	139
104	Punct Pârâul lui Ciulei	Doftoeana	Punct Pârâul lui Ciulei, localitate Doftoeana, comuna Doftoeana, județul Bacău	1,2	-	25415
105	Str. Biserica Veche	Doftoeana	Str. Biserica Veche, localitate Doftoeana, comuna Doftoeana, județul Bacău	1	64424	53
					63560	239

## CENTRALIZATOR SPAȚIIL VERZI

Nr. fișă	Denumire	Localitate	Adresă	Secțiune plan	Nr. Cadastral	Suprafață spațiu verde [mp]
106	Str. Fabricii	Doftoeana	Str. Fabricii, localitate Doftoeana, comuna Doftoeana, județul Bacău	1	65158	292
107	Str. Păcii	Doftoeana	Str. Păcii, localitate Doftoeana, comuna Doftoeana, județul Bacău	1	65213	3896
108	Str. Parcului	Doftoeana	Str. Parcului, localitate Doftoeana, comuna Doftoeana, județul Bacău	1	62115	652
109	Str. Teiului	Doftoeana	Str. Teiului, localitate Doftoeana, comuna Doftoeana, județul Bacău	1	63883, 63885	2180
110	Str. Florilor	Doftoeana	Str. Florilor, localitate Doftoeana, comuna Doftoeana, județul Bacău	1	63886	614
111	Str. Castelului	Doftoeana	Str. Castelului, localitate Doftoeana, comuna Doftoeana, județul Bacău	1	63179, 63195	1229
112	Str. Gării	Doftoeana	Str. Gării, localitate Doftoeana, comuna Doftoeana, județul Bacău	1	62473	1499
113	Punct Izlaz Lunca	Doftoeana	Punct Izlaz Lunca, localitate Doftoeana, comuna Doftoeana, județul Bacău	1	-	195
114	Str. Fântâna cu Apă Rece	Doftoeana	Str. Fântâna cu Apă Rece, localitate Doftoeana, comuna Doftoeana, județul Bacău	1	63520	74
115	Str. Pietei	Doftoeana	Str. Pietei, localitate Doftoeana, comuna Doftoeana, județul Bacău	1	63884	581
116	Str. Orizontului	Doftoeana	Str. Orizontului, localitate Doftoeana, comuna Doftoeana, județul Bacău	1	65182	394
117	Str. Agriculturii	Doftoeana	Str. Agriculturii, localitate Doftoeana, comuna Doftoeana, județul Bacău	1	62474	528
118	Str. Izvorului	Doftoeana	Str. Izvorului, localitate Doftoeana, comuna Doftoeana, județul Bacău	1	63518	95
119	Str. Prosperității	Doftoeana	Str. Prosperității, localitate Doftoeana, comuna Doftoeana, județul Bacău	1	63577	17
120	Str. Garajului	Doftoeana	Str. Garajului, localitate Doftoeana, comuna Doftoeana, județul Bacău	1	63576	176
121	Str. Salcămiilor	Doftoeana	Str. Salcămiilor, localitate Doftoeana, comuna Doftoeana, județul Bacău	1	63578	1147
122	Str. Crizantemelor	Doftoeana	Str. Crizantemelor, localitate Doftoeana, comuna Doftoeana, județul Bacău	1	63535	81
123	Str. Strunțanului	Doftoeana	Str. Strunțanului, localitate Doftoeana, comuna Doftoeana, județul Bacău	1	63571	98
124	Str. Ciocărliei	Doftoeana	Str. Ciocărliei, localitate Doftoeana, comuna Doftoeana, județul Bacău	1	63541	185
125	Str. Podetului	Doftoeana	Str. Podetului, localitate Doftoeana, comuna Doftoeana, județul Bacău	1	63545	284
126	Str. Malului	Doftoeana	Str. Malului, localitate Doftoeana, comuna Doftoeana, județul Bacău	1	65185	281
127	Str. Pârâului	Doftoeana	Str. Pârâului, localitate Doftoeana, comuna Doftoeana, județul Bacău	1	65188	659
128	Str. Verii	Doftoeana	Str. Verii, localitate Doftoeana, comuna Doftoeana, județul Bacău	1	63563	177
129	Str. Osoiului	Doftoeana	Str. Osoiului, localitate Doftoeana, comuna Doftoeana, județul Bacău	1, 2	63410	996
130	Str. Pinului	Doftoeana	Str. Pinului, localitate Doftoeana, comuna Doftoeana, județul Bacău	1	65192	123
131	Str. Zăvoii	Doftoeana	Str. Zăvoii, localitate Doftoeana, comuna Doftoeana, județul Bacău	1	65186	123
132	Str. Visinului	Doftoeana	Str. Visinului, localitate Doftoeana, comuna Doftoeana, județul Bacău	1	65169	97
133	Str. Muncii	Doftoeana	Str. Muncii, localitate Doftoeana, comuna Doftoeana, județul Bacău	1	61839	443
134	Drum Seaca	Doftoeana	Drum Seaca, localitate Doftoeana, comuna Doftoeana, județul Bacău	2	64578	610
135	Str. Constructorilor	Doftoeana	Str. Constructorilor, localitate Doftoeana, comuna Doftoeana, județul Bacău	2	63543	205
136	Str. Liliacului	Doftoeana	Str. Liliacului, localitate Doftoeana, comuna Doftoeana, județul Bacău	1	63579	110
137	Str. Învățător Nicolae Verdes	Doftoeana	Str. Învățător Nicolae Verdes, localitate Doftoeana, comuna Doftoeana, județul Bacău	2	64917	164
138	Str. Răchitei	Doftoeana	Str. Răchitei, localitate Doftoeana, comuna Doftoeana, județul Bacău	2	65184	141
139	Str. Crâșnului	Doftoeana	Str. Crâșnului, localitate Doftoeana, comuna Doftoeana, județul Bacău	2	64918	11207
140	Teren	Doftoeana		1	2549	2549
141	Teren	Doftoeana	Str. Parcului nr. 51A, localitate Doftoeana, comuna Doftoeana, județul Bacău	1	65056, 65057	33793
142	Teren	Doftoeana	Punct Lunca Doftoeana, localitate Doftoeana, comuna Doftoeana, județul Bacău	1	60223	60223
143	Teren	Doftoeana	Punct Secăreanu, localitate Doftoeana, comuna Doftoeana, județul Bacău	1	64676, 64685	30873
144	Teren	Doftoeana	Str. Parcului nr. 12B, localitate Doftoeana, comuna Doftoeana, județul Bacău	1	63951	5174
145	Teren	Doftoeana	Punct Izlaz Lunca, localitate Doftoeana, comuna Doftoeana, județul Bacău	1	64159	1673
146	Teren	Doftoeana	Str. Gării F.N., localitate Doftoeana, comuna Doftoeana, județul Bacău	1	63048	1038
147	Teren	Doftoeana	Spatelele Gării, localitate Doftoeana, comuna Doftoeana, județul Bacău	1	64687, 64694	3284
148	Teren	Doftoeana	Punct Izlaz Lunca, localitate Doftoeana, comuna Doftoeana, județul Bacău	1	62928	763
149	Teren	Doftoeana	Zona CFR, localitate Doftoeana, comuna Doftoeana, județul Bacău	1	62636	5307
150	Teren	Doftoeana	Drum acces SEAU, localitate Doftoeana, comuna Doftoeana, județul Bacău	1	62438, 64621	5379
151	Teren	Doftoeana	Punct Parc Petrom, localitate Doftoeana, comuna Doftoeana, județul Bacău	1	60165	94
152	Teren	Cuculeți	Str. Centru nr. 69, localitate Cuculeți, comuna Doftoeana, județul Bacău	3	63512	304
153	Teren	Cuculeți	Str. Centru nr. 22, localitate Cuculeți, comuna Doftoeana, județul Bacău	3	62979	-
154	Teren	Cuculeți	Str. Valea Codrului nr. 100, localitate Cuculeți, comuna Doftoeana, județul Bacău	3	64212	-
155	Teren	Larna	Str. Valea Codrului F.N., localitate Cuculeți, comuna Doftoeana, județul Bacău	3	63215	138
156	Teren	Hăghiac	Str. Lunca Morii nr. 1A, localitate Larna, comuna Doftoeana, județul Bacău	1	62958	1483
157	Teren	Hăghiac	Punct Groajă Masinii, localitate Hăghiac, comuna Doftoeana, județul Bacău	4	62463, 63521, 64250, 64255, 62432, 62462	16365
158	Teren	Hăghiac	Punct Păcurița, localitate Hăghiac, comuna Doftoeana, județul Bacău	4	64279	1388
159	Teren	Hăghiac	Punct Poderei, localitate Hăghiac, comuna Doftoeana, județul Bacău	4		

CENTRALIZATOR SPAȚII VERZI

Nr. fișă	Denumire	Localitate	Adresă	Secțiune plan	Nr. Cadastral	Suprafață spațiu verde [mp]
160	Teren	Stefan Vodă	Str. Costache Neaghi F.N., localitate Stefan Vodă, comuna Dofteana, județul Bacău	4	65001	414
<b>Total suprafață:</b>						<b>305688</b>

Președinte de ședință,  
Consilier local Mihaela Diaconu



Contrasemneaza Secretarul general al comunei  
MARIANA SPOIALA