

HOTĂRÂRE
nr. 70 din 29 martie 2024

privind aprobarea Registrului local al spațiilor verzi din comuna Dofteana

Consiliul local al comunei Dofteana, întrunit în ședință ordinară din 29 martie 2024, ora 9.00;

Pe baza referatului de aprobare a primarului comunei Dofteana, nr. 5861 din 26 martie 2024, prin care propune aprobarea Registrului local al spațiilor verzi din comuna Dofteana;

Având în vedere procesul verbal nr. 5860/26.03.2024, prin care s-a recepționat lucrarea întocmită de SC GEBRALDOR SRL- Registrul spațiilor verzi al comunei Dofteana;

Conform art. 17 din Ordinul 1.549/2008, pentru aprobarea Normelor tehnice pentru elaborarea Registrului local al spațiilor verzi modificat prin Ordinul 1466/2010.

Potrivit art. 17, din Legea nr. 24/2007 privind reglementarea și administrarea spațiilor verzi din intravilanul localităților, republicată;

Pe baza Raportului compartimentului de specialitate nr.5868 din 26 martie 2024, precum și a Raportului de avizare favorabil al comisiei de specialitate din cadrul Consiliului local Dofteana nr. 6127 din 29 martie 2024;

art. 129 alin. (2) lit b), alin. (4) lit. g), alin. (7) lit. j) și art. 243 alin. (1) lit. a) din Ordonanța de Urgență a Guvernului nr. 57/2019 privind Codul administrativ, cu modificările și completările ulterioare;

HOTĂRĂȘTE:

Art. 1 Se aprobă cu un număr de 17 consilieri prezenți pentru, din 17 consilieri în funcție, registrul local al spațiilor verzi din comuna Dofteana, județul Bacău, conform Anexei care face parte integrantă din prezenta documentație.

Art. 2 Registrul local al spațiilor verzi din Comuna Dofteana va fi avut în vedere la întocmirea documentațiilor de urbanism, precum și la eliberarea certificatelor de urbanism și autorizațiilor de construire;

Art.3. Prezenta hotărâre se comunică prin grija Secretarului Comunei Dofteana, Institutiei Prefectului- Judetul Bacau, primarului, Biroului management proiecte, juridic, amenajarea teritoriului, domeniul public și privat se aduce la cunostință publică prin afișarea la sediul primăriei, publicare pe site-ul instituției <http://www.primariadofteana.ro/>, precum și în Monitorul Oficial Local Dofteana.

PREȘEDINTE DE ȘEDINȚĂ
Consilier DIACONU MIHĂIȚĂ



Contrasemnează Secretarul general al comunei,
Mariana SPOIALĂ

Comunic.cf. art. 197(1) Inst.Pref.

Comunic.cf art. 199,(1) 528(6) lit."a".Birou mng.

29 / 01.04.2024

29.03.2024

S.C. GEBRALDOR S.R.L.

SERVICII DE TOPOGRAFIE, CADASTRU ȘI GEODEZIE
SERVICII DE EVALUARE
EXPERTIZĂ TEHNICĂ JUDICIARĂ
GEOLOGIE ȘI GEOTEHNICĂ
STUDII DE FEZABILITATE ȘI CERERI DE FINANȚARE

C.U.I. RO 11919515, J04/412/1999
Cont: RO04BTRLRONCRT0218989501
Banca Tansilvania – Ag. Universitate
Punct lucru: Șos. Colentina, nr. 16,
Sector 2, București
Contact: Dănilescu Teodor
inginer geodez, expert tehnic judiciar
tel: (+4)0730.614.215 fax: 0318.175.178
e-mail: danilescu.teodor@gmail.com

Anexa la H.C.L. nr. 70 din 29 martie 2024

REGISTRUL LOCAL AL SPAȚIILOR VERZI

COMUNA DOFTEANA JUDEȚUL BACĂU

Executant:

SC GEBRALDOR SRL
Str. 1 Mai nr. 33, Oraș Comănești, Județul Bacău
Telefon: 0730.614.215
E-mail: office.gebraldor@gmail.com
CUI RO11919515

Beneficiar:

Primăria Comunei Doftena
Str. Păcii nr.19, Comuna Doftena, Județul Bacău
Telefon: 0234.352.001
E-mail: office@primariadoftena.ro

CUPRINS

1.	Introducere.....	3
1.1.	Date generale cu privire la registrul local al spațiilor verzi	3
1.2.	Date generale cu privire la zonă	3
1.3.	Domenii de aplicare și zone de lucru	4
1.4.	Condiții privind realizarea Registrului spațiilor verzi	4
1.5.	Termeni și expresii utilizate	5
1.6.	Lista arborilor ocrotiți de lege	6
2.	Realizarea Registrului spațiilor verzi din UAT Dofteana	6
2.1.	Etape de execuție	7
2.2.	Prelucrarea datelor culese	8
2.1.	Structura bazei de date	8
3.	Rapoarte de expertiză.....	11
3.1.	Raport privitor la structura spațiilor verzi și a terenurile proprietate publica, degradate, posibil să fie reamenajate	11
3.2.	Raport vegetație arborescentă și arbustivă	12
4.	Concluzii	16
5.	Legislație	17
6.	Anexe	17

1. Introducere

1.1. Date generale cu privire la registrul local al spațiilor verzi

Registrul local al spațiilor verzi din intravilanul localităților este o documentație ce determină o bună administrare a spațiilor verzi, identificând atât zonele cu destinație spațiu verde, cât și zonele problematice, pentru determinarea necesarului de lucrări de amenajare a zonelor deficitare, în vederea creșterii calității factorilor de mediu și stării de sănătate a locuitorilor.

Această documentație se realizează în conformitate cu prevederile din Legea nr. 24/2007 privind reglementarea și administrarea spațiilor verzi din intravilanul localităților.

Pot fi considerate spații verzi din intravilanul localităților:

a) spații verzi publice cu acces nelimitat: parcuri, grădini, scuaruri, fâșii plantate;

b) spații verzi publice de folosință specializată precum grădinile botanice și zoologice, muzee în aer liber, parcuri expoziționale, zone ambientale și de agrement pentru animalele dresate în spectacolele de circ; aferente dotărilor publice (creșe, grădinițe, școli, unități sanitare sau de protecție socială, instituții, edificii de cult, cimitire); baze sau parcuri sportive pentru practicarea sportului de performanță;

c) spații verzi pentru agrement: baze de agrement, poli de agrement, complexuri și baze sportive;

d) spații verzi pentru protecția lacurilor și cursurilor de apă;

e) culoare de protecție față de infrastructura tehnică;

f) păduri de agrement;

g) pepiniere și sere.

1.2. Date generale cu privire la zonă

Dofteana este o comună în județul Bacău, Moldova, România, formată din satele Dofteana (reședința), Bogata, Cucuieți, Seaca, Hăghiac, Larga și Ștefan Vodă.

U.A.T. comuna Dofteana se învecinează cu teritoriul administrativ al următoarelor unități administrative-teritoriale :

- Nord - vest: cu teritoriul administrativ al orașului Dărmanești, Județ Bacău;
- Nord - est: cu teritoriul administrativ al comunei Berzunți, Județ Bacău;
- Vest: cu teritoriul administrativ al județului Covasna și al orașului Dărmanești;
- Sud: cu teritoriul administrativ al orașului Slănic Moldova, Județ Bacău;
- Sud - est: cu teritoriul administrativ al orașului Târgu Ocna, Județ Bacău;
- Est: cu teritoriul administrativ al comunei Bârsănești, Județ Bacău.

Conform recensământului efectuat în 2021, populația comunei Dofteana se ridică la 10236 de locuitori.

În comuna Dofteana funcționează 5 școli primare/gimnaziale și 6 grădinițe. De asemenea, în Dofteana funcționează un Centru Cultural Multifuncțional, unde se desfășoară diferite activități precum și cămine culturale în fiecare sat. Asigurarea serviciilor medicale se face de către 5 dispensare umane, un cabinet stomatologic și 3 farmacii umane.

Există un teren de sport, localizat în satul Dofteana, în suprafață de 10.000 mp. Clubul sportiv Dofteana are o echipă de fotbal calificată în Liga a IV-a.

La data prezentei redactări este în construcție sala de sport școlară cu capacitate de 102 locuri în tribune și cu o suprafață desfășurată de 1270 mp. (Statutul U.A.T. Comuna Dofteana, Județul Bacău, registra.ro)

1.3. Domenii de aplicare și zone de lucru

În cadrul acestui proiect s-a pus accent pe precădere pe următoarele entități aferente cadastrului verde care presupun înregistrarea elementelor:

- Spațiile verzi situate pe terenurile ce aparțin domeniului public din intravilanul localității;
- Terenuri proprietate publică degradate, posibil să fie reabilite;
- Arbori izolați;
- Arbori ocrotiți.

Conform Legii nr. 24/2007 privind reglementarea și administrarea spațiilor verzi din intravilanul localităților, cu modificările și completările ulterioare, administrația publică locală are obligația de a reactualiza registrului spațiilor verzi ori de câte ori apar modificări.

1.4. Condiții privind realizarea Registrului spațiilor verzi

Proiectul trebuie să conțină o serie de date și informații pentru fiecare categorie în parte. Astfel, pentru spațiile verzi sunt necesare date despre:

- Amplasament;
- Suprafață;
- Categoria de folosință;
- Regimul juridic;
- Reglementarea urbanistică;

Arborii existenți (pentru care se va detalia numărul unic de identificare, amplasament, specia, diametrul, înălțimea, evaluarea stării de viabilitate, gradul de întreținere).

Pentru terenurile publice degradate sunt necesare informații despre:

- Amplasament;
- Suprafață;
- Categoria de folosință;
- Specii de arbori;
- Evaluarea stadiului de întreținere;

În ceea ce privesc datele despre arborii izolați și ocrotiți sunt necesare:

- Număr unic de identificare;
- Amplasament;
- Specie;
- Diametru;
- Înălțime;
- Evaluarea stării de viabilitate;
- Identificarea riscurilor.

Pe baza datelor se generează și se vizualizează hărțile tematice și planuri, rapoarte, diagrame, etc, cu scopul de a oferi posibilitatea de actualizare și întreținere a Registrului, dar și de a asigura suportul decizional al autorităților administrației publice de a gestiona fondul verde al localităților acolo unde este necesară o intervenție (tăieri, plantări, toaletări, etc.), conform Ordinului 1466 din 2010.

Spațiile verzi se identifică și delimitează în concordanță cu prevederile Planului Urbanistic General al zonei studiate. De asemenea, Registrul spațiilor verzi trebuie corelat și cu Regulamentul Local de Urbanism existent.

1.5. Termeni și expresii utilizate

Termenii și expresiile utilizate au următoarele semnificații:

- a) Parc – spațiu verde, cu suprafața minimă de un hectar, realizat dintr-un cadru vegetal specific și zone construite, cuprinzând dotări și echipări destinate activităților cultural-educative, sportive sau recreative pentru populație;
- b) Scuar – spațiu verde, cu suprafața mai mică de un hectar, amplasat în jurul unor dotări publice, în incintele unităților economice, social-culturale, de învățământ, amenajări sportice și de agrement;
- c) Grădină – teren cultivat cu flori, copaci și arbuști ornamentali destinat activităților de agrement și recreere, deschis publicului;
- d) Fâșie plantată – plantație cu rol estetic și de ameliorare a calității aerului, realizată în lungul căilor de circulație sau al cursurilor de apă;
- e) Grădină botanică – grădină în care sunt prezentate colecții de plante vii cultivate în condiții naturale ori de seară, în vederea studierii acestora sau doar pentru curiozitățile pe care le prezintă;
- f) Grădină zoologică – spațiu amenajat special pentru expunerea unor animale vii, destinat publicului, în scopul promovării biodiversității și pentru furnizarea unor informații cu scop educativ;
- g) Muzeu în aer liber – instituție care dispune de un spațiu verde special amenajat, neacoperit, în vederea expunerii unor obiecte de artă, documente istorice și științifice cu scop educațional;
- h) Baze sportive pentru practicarea sportului de performanță – complex format din cadre vegetale și zone contruite, amenajat special pentru practicarea diferitelor sporturi;
- i) Parc expozițional – spațiu verde special amenajat destinat informării publicului și promovării de evenimente;

- j) Spații verzi aferente locuințelor de tip condominiu – spații verzi formate dintr-un cadru vegetal, amplasate adiacent blocurilor, cu rol estetic și de ameliorare a calității aerului;
- k) Pădure de agrement – pădure sau zonă împădurită în care se realizează diferite lucrări în vederea creării unui spațiu adecvat petrecerii timpului liber;
- l) Spații verzi pentru protecția cursurilor de apă și lacurilor – plantații realizate în lungul cursurilor de apă sau împrejurul lacurilor, pentru protecția acestora.
- m) Culoare de protecție față de infrastructura tehnică – plantații realizate în jurul căilor de circulație sau în jurul unor instalații cu potențial ridicat de poluare, cu scopul ameliorării calității mediului și protejării infrastructurii;
- n) Pepinieră – teren pe care se cultivă și se înmulțesc plante erbacee și lemnoase până la transplatarea pentru plantare definitivă;
- o) Sere – terenuri acoperite de construcții usoare destinate cultivării plantelor.

1.6. Lista arborilor ocrotiți de lege

Denumire	Denumire științifică
Brad alb	Abies alba
Castan comestibil	Castanea sativa
Corn	Cornus mas
Fag	Fagus sylvatica
Frasin	Fraxinus excelsior
Molid	Picea excelsa
Nuc	Juglans regia
Păr sălbatic	Pyrus pyraster
Plop	Populus alba, P. tremula, P. nigra
Stejar, gorun	Quercus robur, Quercus petraea, Quercus pedunculiflora
Tisa	Taxus baccata
Tei	Tilia tomentosa
Ulm	Ulmus glabra, U. montana, U. minor

2. Realizarea Registrului spațiilor verzi din UAT Dofteana

S-a realizat Registrul local al spațiilor verzi la nivel de UAT Dofteana, conform contractului nr. 11730 din 16.08.2023.

2.1. Etape de execuție

În vederea întocmirii registrului spațiilor verzi s-au parcurs următoarele etape:

- Realizarea măsurătorilor pentru determinarea locației și suprafeței spațiilor verzi – efectuate cu echipamente specializate (GPS, stație totală) în sistem Stereo – 1970;

În această etapă au fost realizate măsurători topografice în teren în scopul de a delimita suprafața de teren constituită ca spațiu verde. În urma măsurătorilor efectuate au fost determinate amplasamentul, geometria și suprafața fiecărui teren – spațiu verde. Toate operațiunile executate au fost efectuate cu respectarea normelor și instrucțiunilor emise de către ANCP. Sistemul de referință utilizat a fost STEREO 1970. De asemenea, în cadrul acestei etape, au fost identificați proprietarii și tipul de proprietate pentru fiecare imobil, au fost culese datele caracteristice ale construcțiilor existente și alte date și informații necesare realizării planurilor cadastrale. Toate aceste date și informații au contribuit la completarea Fișei spațiului verde.

- Completarea Fișei spațiilor verzi, conform anexei din Ordinul nr. 1466 din 17.04.2010;

În urma identificării și delimitării terenurilor constituite ca spații verzi s-a trecut la culegerea și prelucrarea datelor cantitative și calitative referitoare la vegetație. Au fost obținute informații de detaliu privind vegetația existentă, speciile, numărul și tipul de arbori, indici calitativi și cantitativi (număr unic de identificare, amplasament, diametrul, înălțimea, evaluarea stării de viabilitate, evaluarea gradului de întreținere). Toate aceste date și informații, alături de cele obținute în prima etapă, au permis întocmirea Fișei spațiului verde.

- Constituirea unui sistem informatic ce cuprinde datele culese, în vederea inventarierii și transpunerea pe planuri a spațiilor verzi;

Pentru finalizarea Registrului local al spațiilor verzi, datele textuale alfanumerice (atribute, date caracteristice) și cele grafice (geometrice, de poziție) au fost integrate într-o bază de date unică, relațională. Informațiile conținute în baza de date respectă regulile generale de topologie de tip GIS și vor fi livrate beneficiarului în format Filegeodatabase, DWG, DXF și Shapefile. Structura bazei de date, organizarea și atributele tabelor de date, elementele componente ale dicționarilor de date precum și procedurile de analiză și interogare vor fi detaliate în capitolul 4.

- Efectuarea hărților digitale ce cuprind terenurile definite ca spații verzi, terenurile degradate care ar putea fi transformate în spații verzi, respectiv arborii izolați și cei ocrotiți;

În urma finalizării etapelor anterioare (efectuarea măsurătorilor topocadastrale, culegerea, prelucrarea și integrarea datelor descriptive privind spațiile verzi și speciile de arbori) a rezultat o bază de date de tip GIS ce integrează atât date geometrice de poziție cât și date descriptive. Prin analiza și interogarea acestei baze de date, cu ajutorul unor programe aplicative de specialitate, vor fi realizate diverse produse de tip grafic sau alfanumeric (planșe, hărți, rapoarte, fișe etc.).

- Elaborarea documentației Registrului spațiilor verzi – fișa spațiului verde; rapoarte statistice.

2.2. Prelucrarea datelor culese

Baza de date creată cuprinde câmpuri aferente spațiilor verzi, arborilor și terenurile degradate, posibil să fie reabilite, fiecare câmp conținând atribute specifice.

Numărul de identificare a arborilor/arbuștilor este un număr unic în baza de date. În urma informațiilor colectate s-a generat *Fișa spațiului verde* și rapoartele de arbori. Speciile sunt inventariate după denumirea științifică și denumirea populară. Înălțimea arborilor s-a determinat prin etalonare cu echipamente specifice (distomat/telemetru), iar poziția lor a fost determinată prin coordonate planimetrice X,Y, în sistem național de proiecție Stereo 70.

Pentru introducerea stării de viabilitate a arborilor și arbuștilor s-au utilizat trei indici de caracterizare:

- Foarte bună (FB) - fără crengi uscate sau semne vizibile de putregai sau scorburi;
- Bună (B) - scorburi de dimensiuni reduse, fără urme vizibile de putregai;
- Necorespunzătoare (N) – putregai, scorburi mari, crengi uscate, cu semne vizibile ce denotă existența dăunătorilor.

Pentru introducerea stării de viabilitate a spațiilor verzi s-au utilizat trei indici de caracterizare:

- Foarte bună (FB) – spațiu modern, cu dotări speciale, spații de joacă corespunzătoare, sisteme de iluminat;
- Bună (B) – spațiu îngrijit;
- Necorespunzătoare (N) – spațiu neîngrijit, fără dotări.

Pentru starea de risc s-au utilizat 3 clasificări:

- Fără risc
- Risc scăzut (cu semne de uscare și/ sau rupere ce necesită toaletare)
- Risc ridicat (cu necesitate de toaletare sau taiere)

2.1. Structura bazei de date

Baza de date spațială utilizată pentru stocarea informațiilor este de tip QGIS

3.36.

S-au definit următoarele straturi principale:

Denumire strat	Tip	Descriere
Arbori si arbuști	Punct	Arbori și arbuști
Aliniamente	Poligon	Spații verzi în lungul căilor de comunicații
Spații verzi	Poligon	Spații verzi
Construcții	Poligon	Construcții proprietate publică

Limită_UAT	Linie	Limită teritoriu administrativ
------------	-------	--------------------------------

Pentru o mai bună orientare în spațiu, s-au creat straturi suplimentare, pentru care nu au fost setate atribute;

Denumire strat	Tip	Descriere
Imobile	Linie	Imobile de pe teritoriul administrativ
Drum	Poligon	Reteaua stradala
Cale ferată	Linie	Cale ferată
Construcții proprietate privată	Poligon	Construcții proprietate privată
Râu	Poligon	Hidrografie UAT Dofteana

Au fost setate atribute, astfel, pentru *stratul arbori și arbuști* au fost create următoarele atribute:

Denumire	Tip	Descriere
ID	Număr	Număr de identificare
Denumire populară	Text	Specia
Denumire științifică	Text	Denumire științifică
Amplasament	Text	Adresa
Diametru	Număr	Diametru
Înălțime	Număr	Înălțime
Stare	Text	Starea de viabilitate
Risc	Text	Indicii de risc

Pentru stratele *spațiu verde și spații verzi cu foloasă specializată* au fost folosite următoarele atribute:

Denumire	Tip	Descriere
ID	Număr	Număr de identificare
Tip_I	Text	Tip spațiu verde
Adresa	Text	Adresa
SIRUTA	Text	Cod SIRUTA
Proprietar	Text	Proprietar
Cat_Fol	Text	Categoria de folosință

Suprafața	Număr	Suprafața
Stare_Viab	Text	Starea de viabilitate a spațiului verde
Regl_Urb	Text	Reglementări Urbanistice
Nr_Cad	Număr	Numărul cadastral
Nr.arb	Număr	Numărul arborilor și/sau arbuștilor
Reg_jur	Text	Regimul juridic

În cadrul proiectului s-au folosit următoarele simboluri pentru a defini categoria de folosință și anume:

Simbol	Semnificație
C	Construcții
CC	Curți construcții
CIE	Construcții industriale și edilitare
CAS	Construcții administrative și sociale
CSAN	Construcții pentru sănătate
CI	Cimitir
CP	Parcuri
CS	Teren de sport
CSJ	Loc de joacă amenajat
CT	Piețe și târguri
DR	Drumuri, trotuare, alei
SV	Zona verde
TD	Terenuri degradate

În funcție de destinația imobilului s-au împărțit spațiile verzi în:

Nr. Crt.	Destinația imobilului
1	Aliniamente infrastructură
2	Baze de agrement și sportive pentru practicarea sportului de performanță
3	Zone de joacă
4	Parcuri

3. Rapoarte de expertiză

În urma activității de generare a informațiilor în vederea realizării registrului au rezultat următoarele rapoarte ce cuprind suprafața și distribuția procentuală a spațiilor verzi:

3.1. Raport privitor la structura spațiilor verzi și a terenurile proprietate publică, degradate, posibil să fie reamenajate

La nivelul UAT Doftena, au fost constatate următoarele tipuri de spații verzi intraurbane:

Nr.crt	Denumire spațiu verde	Suprafața (mp)	Procentaj %
1	Spații verzi cu acces nelimitat	227,897	92%
1.1	Aliniamente stradale	79,937	32%
1.2	Parcuri	9,617	4%
1.3	Alte spații verzi cu acces nelimitat	138,343	56%
2	Spații verzi cu folosință specializată	8,112	4%
2.1	Școli, grădinițe, creșe	4,181	2%
2.2	Instituții	3,931	2%
3	Spații verzi pentru agrement	10,524	4%
4	Spații verzi pentru protecția lacurilor și cursurilor de apă	-	-
5	Teren degradat cu posibilitatea de a fi amenajat ca spațiu verde	-	-
Suprafața totală		246,533	100%

S-au clasificat astfel:

- Spații verzi cu acces public nelimitat;
- Spații verzi publice cu folosință specializată;
- Spații verzi pentru agrement;
- Spații verzi pentru protecția lacurilor și cursurilor de apă;
- Terenuri proprietate publică, degradate, posibil să fie reamenajate ca spații verzi;

Suprafața de spațiu verde pe cap de locuitor a rezultat:

Suprafața totală de spațiu verde	246.533 mp
Populație*	10.236 locuitori
Spațiu verde pe cap de locuitor	24 mp/cap locuitor

* Numărul de locuitori conform adesei nr. 17591/02.11.2023 emisă de Primăria Comunei Dofteana.

3.2. Raport vegetație arborescentă și arbustivă

S-au realizat rapoarte în funcție de:

- a) Repartiția arborilor și arbuștilor pe specii;

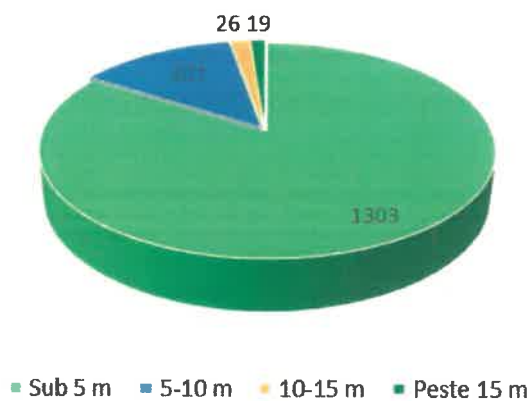
Nr.crt.	Denumire	Denumire științifică	Nr. Arb.
1	Alun	Corylus avellana	1
2	Arin	Alnus	16
3	Arțar	Acer platanoides	1
4	Brad	Abies	35
5	Brad argintiu	Abies alba	28
6	Cais	Prunus armeniaca	1
7	Călin	Viburnum	26
8	Camelie	Camellia	1
9	Carpen	Carpinus betulus	10
10	Castan	Castanea sativa	16
11	Celastrus	Celastrus	1
12	Cireș	Prunus avium	13
13	Corcoduș	Prunus cerasifera	103
14	Corcoduș roșu	Prunus cerasifera nigra	15
15	Dud	Morus alba/nigra	9
16	Fag	Fagus sylvatica	1
17	Frasin	Fraxinus	8
18	Gutui	Cydonia oblonga	8
19	Hibiscus de gradina	Hibiscus syriacus	4
20	Iasomie	Jasminum	27
21	Liliac	Syringa vulgaris	15
22	Liliac de vară	Buddleja davidii	15
23	Magnolia	Magnolia	19

24	Măr	Malus domestica	90
25	Mesteacăn	Betula	7
26	Molid	Picea abies	50
27	Nuc	Juglans regia	128
28	Paltin	Acer pseudoplatanus	3
29	Păducel	Crataegus monogyna	9
30	Păr	Pyrus communis	6
31	Piersic	Prunus persica	1
32	Pin	Pinus	7
33	Plop	Populus	4
34	Prun	Prunus domestica	119
35	Răchită	Salix × fragilis	146
36	Salcâm	Robinia pseudoacacia	227
37	Salcâm Pitic	Amorpha fruticosa	9
38	Salcie	Salix	31
39	Stejar	Quercus robur	2
40	Tei	Tilia	12
41	Tuia	Thuja	284
42	Tuia Argintiu	Thuja	1
43	Tuia Ornamental	Thuja	18
44	Ulm	Ulmus	7
45	Visin	Prunus cerasus	13
46	Zarzăr	Armeniaca vulgaris	2
47	Neidentificat	Neidentificat	6
Total			1555

b) Repartiția arborilor și arbuștilor pe grupe de înălțime;

Nr. Crt.	Denumire grupă	Nr. arbori	Procent %
1	Sub 5 m	1303	83.79%
2	5-10 m	207	13.31%
3	10-15 m	26	1.67%
4	Peste 15 m	19	1.22%

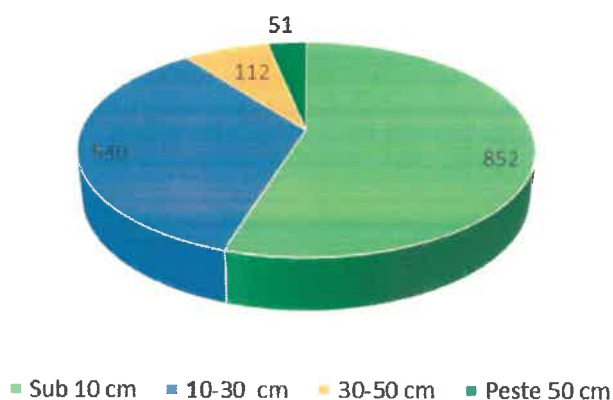
Repartiția arborilor și arbuștilor pe grupe de înălțime



c) Repartiția arborilor și arbuștilor în funcție de diametru;

Nr. Crt.	Denumire grupă	Nr. arbori	Procent %
1	Sub 10 cm	852	54.79%
2	10-30 cm	540	34.73%
3	30-50 cm	112	7.20%
4	Peste 50 cm	51	3.28%

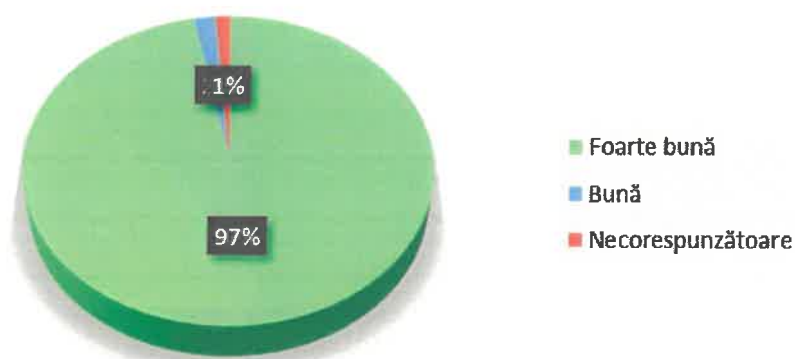
Repartiția arborilor și arbuștilor în funcție de diametru



d) Repartiția arborilor și arbuștilor în funcție de starea de viabilitate;

Nr. Crt.	Stare viabilitate	Nr. arbori	Procent %
1	Foarte bună	1507	96.91%
2	Bună	29	1.86%
3	Necorespunzătoare	19	1.22%

Repartiția arborilor și arbuștilor în funcție de starea de viabilitate



e) Repartiția arborilor și arbuștilor după tipul lor;

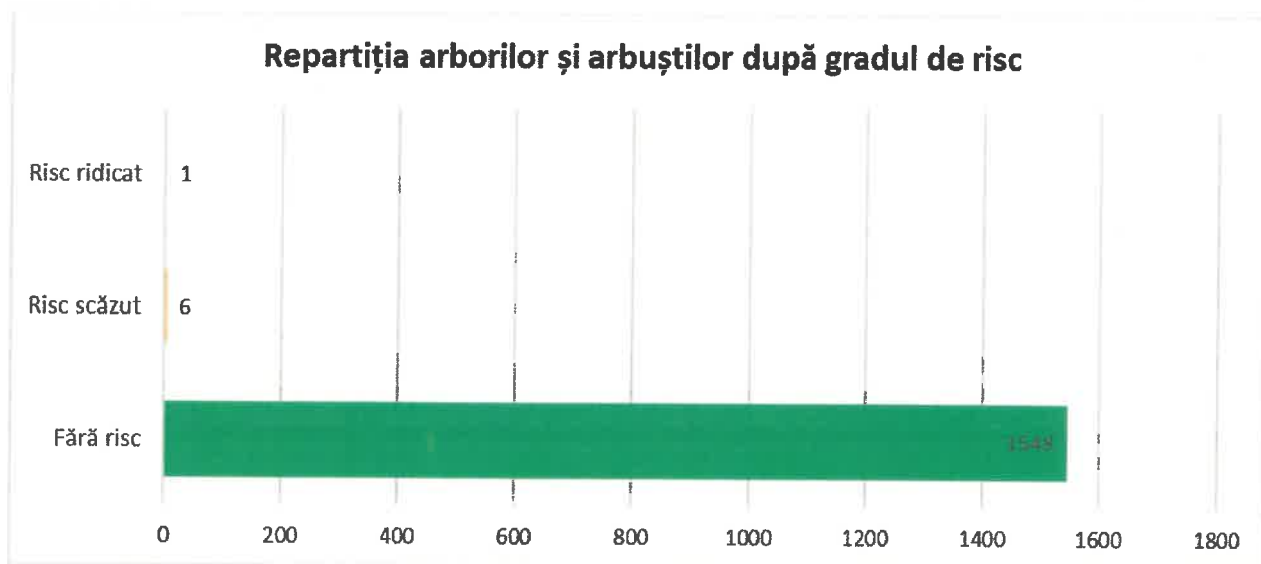
Nr. Crt.	Denumire grupă	Nr. arbori	Procent %
1	Arbori ocrotiți	212	13.63%
2	Arbori izolați	923	59.36%
3	Arbuști	420	27.01%

Repartiția arborilor și arbuștilor după tipul lor



f) Repartiția arborilor și arbuștilor după gradul de risc;

Nr. Crt.	Denumire grupă	Nr. arbori	Procent %
1	Fără risc	1548	99.55%
2	Risc scăzut	6	0.39%
3	Risc ridicat	1	0.06%



4. Concluzii

Spațiile verzi sunt foarte importante, deoarece pe lângă rolul lor de agrement, au și rol ecologic, contribuind semnificativ la îmbunătățirea calității aerului. Astfel, putem spune că o bună organizare și amenajare a spațiilor verzi poate aduce, atât o îmbunătățire a calității vieții, cât și o contribuție la ameliorarea poluării mediului înconjurător.

Comuna Dofteana are o structură verde proactivă, suprafața totală a spațiilor verzi fiind de aproximativ **24 ha**, raportată la numărul de locuitori, rezultă o suprafață de aproximativ **24 mp** ce revine pe cap de locuitor.

În ceea ce privește situația actuală a spațiilor verzi existente, acestea sunt în condiții bune, se observă o atenție sporită din partea autorităților, în ceea ce privește păstrarea acestora în condiții optime, dat fiind și proiectele de reabilitare din ultimul an. De asemenea, arborii sunt vopsiți, toaletați periodic și în funcție de necesități, existând și zone unde ar trebui sporită atenția în ceea ce privește îngrijirea acestora.

Cu toate acestea, se recomandă amenajarea spațiilor degradate/ nefolosite, indiferent de zona în care se află, ca spații verzi de recreere: parcuri, păduri de recreere, locuri de agrement în spațiu liber, clinici, etc și se prevede ca autoritățile publice locale să nu schimbe destinația terenurilor amenajate ca spații verzi, de a nu reduce suprafețele acestora și de a încuraja dezvoltatorii în crearea de spații verzi necesare locuirii în condiții optime.

5. Legislație

Legea nr. 24 din 15 ianuarie 2007 (republicata)	Privind reglementarea și administrarea spațiilor verzi din zonele urbane
Legea nr. 47 din 19 martie 2012	Pentru modificarea și completarea Legii 24/2007
Ordinul nr. 1549 din 4 decembrie 2008	Privind aprobarea Normelor tehnice pentru elaborarea Registrului local al spațiilor verzi din intravilanul localităților
Ordinul nr. 1466 din 17 mai 2010	Pentru modificarea Ordinului Ministrului Dezvoltării, lucrărilor publice și locuințelor nr. 1549/2008 privind aprobarea Normelor tehnice pentru elaborarea Registrului local al spațiilor verzi
Legea nr. 313 din 12 octombrie 2009	Pentru modificarea și completarea Legii nr. 24/2007 privind reglementarea și administrarea spațiilor verzi din zonele urbane
Legea nr. 348 din 10 iulie 2003 (republicată)	Privind legea pomiculturii

6. Anexe

- Fișe spațiu verde (1-141) – domeniul public, Comuna Dofteana
- Planșe aliniamente stradale (P1-P117), scara 1:1000
- Planuri de încadrare, imagine de ansamblu – spații verzi – Comuna Dofteana, scara 1:5000

Întocmit,
S.C. GEBRALDOR S.R.L.
ing. geodez Dănilescu Teodor

Centralizator spații verzi - domeniu public UAT Dofteana

Nr. fișă	Denumire	Localitate	Adresă	Secțiune plan	Nr. Cadastral	Suprafață spațiu verde [mp]
1	Primăria Comunei Dofteana	Dofteana	Str. Păcii nr. 19, localitate Dofteana, comuna Dofteana, județul Bacău	2	61092	1312
2	Grădiniță cu program prelungit "Pricbindel" Centrul Cultural Multifuncțional	Dofteana	Str. Păcii nr. 18, localitate Dofteana, comuna Dofteana, județul Bacău	2	61499	63
3	Școala Gimnazială Școltat Longhin	Dofteana	Str. Păcii nr. 76, localitate Dofteana, comuna Dofteana, județul Bacău	2	62693	2320
4	Sala sport - Școala Gimnazială Școltat Longhin	Dofteana	Str. Păcii nr. 76, localitate Dofteana, comuna Dofteana, județul Bacău	2	62694	191
5	Grădinița Dofteana	Dofteana	Str. Păcii nr. 76, localitate Dofteana, comuna Dofteana, județul Bacău	2	64646	49
6	Parcare Școala Dofteana	Dofteana	Str. Păcii nr. 76, localitate Dofteana, comuna Dofteana, județul Bacău	2	63933	28
7	Piață zonă Dofteana	Dofteana	Str. Păcii nr. 76, localitate Dofteana, comuna Dofteana, județul Bacău	2	63933	28
8	Cămin Cultural Bogața	Bogața	Str. Ciresoala nr. 4, localitate Bogața, comuna Dofteana, județul Bacău	5	62318	640
9	Teren	Cucuieti	Str. Cărpiniș F.N., localitate Cucuieti, comuna Dofteana, județul Bacău	3	64223	108
10	Școala Gimnazială Cucuieti	Cucuieti	Str. Socilor nr. 1, localitate Cucuieti, comuna Dofteana, județul Bacău	3	63130	189
11	Teren	Stefan Vodă	Str. Costache Neași F.N., localitate Stefan Vodă, comuna Dofteana, județul Bacău	4	65001	414
12	Teren	Hăghiac	Punct. Podei, localitate Hăghiac, comuna Dofteana, județul Bacău	4	64279	1388
13	Școala gimnazială Larğa	Larğa	Str. Brădătel nr. 132, localitate Larğa, comuna Dofteana, județul Bacău	4	61931	1351
14	Școala primară Stefan Vodă	Stefan Vodă	Str. Stefan cel Mare nr. 28, localitate Stefan Vodă, comuna Dofteana, județul Bacău	1	61938	358
15	Parc și parcare	Dofteana	Str. Parcului nr. 51, localitate Dofteana, comuna Dofteana, județul Bacău	2	60740	8923
16	Sala sport școlară și teren aferent	Dofteana	Str. Parcului nr. 16A, localitate Dofteana, comuna Dofteana, județul Bacău	1	64613	1444
17	DN12A	Bogața	DN12A, localitate Bogața, comuna Dofteana, județul Bacău	5	-	5111
18	Str. Băltis	Bogața	Str. Băltis, localitate Bogața, comuna Dofteana, județul Bacău	5	63550	-
19	Str. Canton	Bogața	Str. Canton, localitate Bogața, comuna Dofteana, județul Bacău	5	63065, 63066	323
20	Str. Pârâul Bogații	Bogața	Str. Pârâul Bogații, localitate Bogața, comuna Dofteana, județul Bacău	5	60407	842
21	Teren	Hăghiac	Punct Păcurița, localitate Hăghiac, comuna Dofteana, județul Bacău	4	62463, 63521, 64250, 64255, 62432, 62462	16365
22	Str. Bisericii	Larğa	Str. Bisericii, localitate Larğa, comuna Dofteana, județul Bacău	1	64620	580
23	Str. Brădătel	Larğa	Str. Brădătel, localitate Larğa, comuna Dofteana, județul Bacău	1	61840, 64624	4108
24	Str. Lunca Morii	Larğa	Str. Lunca Morii, localitate Larğa, comuna Dofteana, județul Bacău	1	64629	293
25	Str. Luncii	Larğa	Str. Luncii, localitate Larğa, comuna Dofteana, județul Bacău	1	64628	310
26	Str. Pârâul Tomii	Larğa	Str. Pârâul Tomii, localitate Larğa, comuna Dofteana, județul Bacău	1	64839	425
27	Str. Podului	Larğa	Str. Podului, localitate Larğa, comuna Dofteana, județul Bacău	1	62569	1298
28	Str. Punctii	Larğa	Str. Punctii, localitate Larğa, comuna Dofteana, județul Bacău	1	64844	144
29	Str. Tojița	Larğa	Str. Tojița, localitate Larğa, comuna Dofteana, județul Bacău	1	64843	499
30	Str. Trotusului	Larğa	Str. Trotusului, localitate Larğa, comuna Dofteana, județul Bacău	1	64842	0
31	Teren	Hăghiac	Punct Groaia Masinii, localitate Hăghiac, comuna Dofteana, județul Bacău	4	62958	1483
32	Str. Chiscului	Larğa	Str. Chiscului, localitate Larğa, comuna Dofteana, județul Bacău	1	63534	1011
33	Str. Calea Barcuri	Larğa	Str. Calea Barcuri, localitate Larğa, comuna Dofteana, județul Bacău	1	65155	833
34	Drum Acces Sonda Z11	Cucuieti	Drum Acces Sonda Z11, localitate Cucuieti, comuna Dofteana, județul Bacău	3	62916	-
35	Drum Vicinal	Cucuieti	Drum Vicinal, localitate Cucuieti, comuna Dofteana, județul Bacău	3	65163	-
36	Punct Tarna	Cucuieti	Punct Tarna, localitate Cucuieti, comuna Dofteana, județul Bacău	3	-	184
37	Str. Cărpiniș	Cucuieti	Str. Cărpiniș, localitate Cucuieti, comuna Dofteana, județul Bacău	3	63051	549
38	Str. Centru	Cucuieti	Str. Centru, localitate Cucuieti, comuna Dofteana, județul Bacău	3	65078, 65023, 65086, 65010	1348
39	Str. Constantin Brâncoveanu	Cucuieti	Str. Constantin Brâncoveanu, localitate Cucuieti, comuna Dofteana, județul Bacău	3	65157	533
40	Str. Energiei	Cucuieti	Str. Energiei, localitate Cucuieti, comuna Dofteana, județul Bacău	3	65005	116
41	Str. Lozie	Cucuieti	Str. Lozie, localitate Cucuieti, comuna Dofteana, județul Bacău	3	61281, 61282	4052
42	Str. Plojilor	Cucuieti	Str. Plojilor, localitate Cucuieti, comuna Dofteana, județul Bacău	3	65104	198

CENTRALIZATOR SPAȚII VERZI

Nr. fișă	Denumire	Localitate	Adresă	Secțiune plan	Nr. Cadastral	Suprafață spațiu verde [mp]
42	Str. Podei	Cucuieti	Str. Podei, localitate Cucuieti, comuna Dofteana, județul Bacău	3	65196	409
43	Str. Primăverii	Cucuieti	Str. Primăverii, localitate Cucuieti, comuna Dofteana, județul Bacău	3	65152	637
44	Str. Prundului	Cucuieti	Str. Prundului, localitate Cucuieti, comuna Dofteana, județul Bacău	3	62707	345
45	Str. Săratu	Cucuieti	Str. Săratu, localitate Cucuieti, comuna Dofteana, județul Bacău	3	64595, 64596, 64597	137
46	Str. Scurtă	Cucuieti	Str. Scurtă, localitate Cucuieti, comuna Dofteana, județul Bacău	3	65207, 65199	-
47	Str. Socilor	Cucuieti	Str. Socilor, localitate Cucuieti, comuna Dofteana, județul Bacău	3	63558	171
48	Str. Stăncești	Cucuieti	Str. Stăncești, localitate Cucuieti, comuna Dofteana, județul Bacău	3	65132	67
49	Str. Valea Codrului	Cucuieti	Str. Valea Codrului, localitate Cucuieti, comuna Dofteana, județul Bacău	3	62863	555
50	Str. Huitoare	Cucuieti	Str. Huitoare, localitate Cucuieti, comuna Dofteana, județul Bacău	3	65006	830
51	Str. Tineretului	Cucuieti	Str. Tineretului, localitate Cucuieti, comuna Dofteana, județul Bacău	3	65068	141
52	Str. adiacentă Str. Centru	Cucuieti	Str. adiacentă Str. Centru, localitate Cucuieti, comuna Dofteana, județul Bacău	3	-	90
53	Str. Fântâni	Cucuieti	Str. Fântâni, localitate Cucuieti, comuna Dofteana, județul Bacău	3	65073	555
54	Calea Trotusului	Cucuieti	Calea Trotusului, localitate Cucuieti, comuna Dofteana, județul Bacău	3	65103	430
55	Cămin Larga	Larga	Str. Lunca Morii nr. 1A, localitate Larga, comuna Dofteana, județul Bacău	1	63215	138
56	Str. Morii	Cucuieti	Str. Morii, localitate Cucuieti, comuna Dofteana, județul Bacău	3	65131	130
57	Pârâul Făgetului	Cucuieti	Pârâul Făgetului, localitate Cucuieti, comuna Dofteana, județul Bacău	3	-	-
58	Str. Dosului	Cucuieti	Str. Dosului, localitate Cucuieti, comuna Dofteana, județul Bacău	3	-	68
59	Str. Arnis	Seaca	Str. Arnis, localitate Seaca, comuna Dofteana, județul Bacău	2	63557	347
60	DC131A	Seaca	DC131A, localitate Seaca, comuna Dofteana, județul Bacău	2	63165	61
61	Str. Lumini	Seaca	Str. Lumini, localitate Seaca, comuna Dofteana, județul Bacău	2	65168	145
62	Str. Mioritei	Seaca	Str. Mioritei, localitate Seaca, comuna Dofteana, județul Bacău	2	65172	1094
63	Str. Picioarului	Seaca	Str. Picioarului, localitate Seaca, comuna Dofteana, județul Bacău	2	63517	354
64	Str. Potcovarului	Seaca	Str. Potcovarului, localitate Seaca, comuna Dofteana, județul Bacău	2	65195	277
65	Str. Sălcilor	Seaca	Str. Sălcilor, localitate Seaca, comuna Dofteana, județul Bacău	2	63532	-
66	Str. Sîpote Rece	Seaca	Str. Sîpote Rece, localitate Seaca, comuna Dofteana, județul Bacău	2	65191	114
67	Str. Vânătorii de Munte	Seaca	Str. Vânătorii de Munte, localitate Seaca, comuna Dofteana, județul Bacău	2	61839	2578
68	Str. Zorilor	Seaca	Str. Zorilor, localitate Seaca, comuna Dofteana, județul Bacău	2	63510	461
69	Str. Cămpului	Seaca	Str. Cămpului, localitate Seaca, comuna Dofteana, județul Bacău	2	65180	10
70	Str. Ion Creangă	Seaca	Str. Ion Creangă, localitate Seaca, comuna Dofteana, județul Bacău	2	63526	183
71	Str. Stefan cel Mare	Stefan Vodă	Str. Stefan cel Mare, localitate Stefan Vodă, comuna Dofteana, județul Bacău	2, 4	64577	2683
72	Teren Troiță	Cucuieti	Str. Valea Codrului F.N., localitate Cucuieti, comuna Dofteana, județul Bacău	3	64212	110
73	Str. Butucarului	Stefan Vodă	Str. Butucarului, localitate Stefan Vodă, comuna Dofteana, județul Bacău	2	63509	143
74	Str. Crângului	Stefan Vodă	Str. Crângului, localitate Stefan Vodă, comuna Dofteana, județul Bacău	2	65156	315
75	Casa Satului Cucuieti	Cucuieti	Str. Valea Codrului nr. 100, localitate Cucuieti, comuna Dofteana, județul Bacău	3	62979	325
76	Str. Prieteniei	Stefan Vodă	Str. Prieteniei, localitate Stefan Vodă, comuna Dofteana, județul Bacău	2	63513	157
77	Teren	Cucuieti	Str. Centru nr. 22, localitate Cucuieti, comuna Dofteana, județul Bacău	3	63512	304
78	Str. Costache Negri	Stefan Vodă	Str. Costache Negri, localitate Stefan Vodă, comuna Dofteana, județul Bacău	4	64576	676
79	Cămin Cultural Cucuieti	Cucuieti	Str. Centru nr. 69, localitate Cucuieti, comuna Dofteana, județul Bacău	3	60165	94
80	Str. Ghiocelului	Stefan Vodă	Str. Ghiocelului, localitate Stefan Vodă, comuna Dofteana, județul Bacău	4	63507	185
81	Str. Ciungutului	Hăghiac	Str. Ciungutului, localitate Hăghiac, comuna Dofteana, județul Bacău	2	64523	2449
82	Str. Calea Nemirei	Hăghiac	Str. Calea Nemirei, localitate Hăghiac, comuna Dofteana, județul Bacău	4	60397	7286
83	Str. Păcuritei	Hăghiac	Punct Păcurita, localitate Hăghiac, comuna Dofteana, județul Bacău	4	60398	248
84	Punct Păcurita	Hăghiac	Str. Păcuritei, localitate Hăghiac, comuna Dofteana, județul Bacău	4	-	-
85	Str. Diaconesti	Hăghiac	Str. Diaconesti, localitate Hăghiac, comuna Dofteana, județul Bacău	4	65167	488
86	Str. Brazilor	Hăghiac	Str. Brazilor, localitate Hăghiac, comuna Dofteana, județul Bacău	4	63523	1202
87	Teren	Dofteana	Drum acces SEAU, localitate Dofteana, comuna Dofteana, județul Bacău	1	62636	5307
88	Str. Merilor	Hăghiac	Str. Merilor, localitate Hăghiac, comuna Dofteana, județul Bacău	4	63538	78
89	Str. Arinilor	Hăghiac	Str. Arinilor, localitate Hăghiac, comuna Dofteana, județul Bacău	4	65179	417

CENTRALIZATOR SPAȚII VERZI

Nr. fișă	Denumire	Localitate	Adresă	Secțiune plan	Nr. Cadastral	Suprafață spațiu verde [mp]
90	Str. Victoriei	Hăhîiac	Str. Victoriei, localitate Hăhîiac, comuna Doftoana, județul Bacău	4	64391	35
91	Str. Nuclilor	Hăhîiac	Str. Nuclilor, localitate Hăhîiac, comuna Doftoana, județul Bacău	4	65178	104
92	Str. Izlazului	Hăhîiac	Str. Izlazului, localitate Hăhîiac, comuna Doftoana, județul Bacău	4	63574	874
93	Teren	Doftoana	Zona CFR, localitate Doftoana, comuna Doftoana, județul Bacău	1	62928	763
94	Str. Stâncii	Hăhîiac	Str. Stâncii, localitate Hăhîiac, comuna Doftoana, județul Bacău	2	63542	8
95	Str. Aleea Parcului	Hăhîiac	Str. Aleea Parcului, localitate Hăhîiac, comuna Doftoana, județul Bacău	4	63890	399
96	Str. Unirii	Hăhîiac	Str. Unirii, localitate Hăhîiac, comuna Doftoana, județul Bacău	4	63892	404
97	Str. Viilor	Hăhîiac	Str. Viilor, localitate Hăhîiac, comuna Doftoana, județul Bacău	4	63891	185
98	Str. Liliacului	Hăhîiac	Str. Liliacului, localitate Hăhîiac, comuna Doftoana, județul Bacău	4	65171	114
99	Str. Pădurarului	Hăhîiac	Str. Pădurarului, localitate Hăhîiac, comuna Doftoana, județul Bacău	4	63893	107
100	Str. Mercur	Hăhîiac	Str. Mercur, localitate Hăhîiac, comuna Doftoana, județul Bacău	4	63539	61
101	Str. Cîsmelei	Hăhîiac	Str. Cîsmelei, localitate Hăhîiac, comuna Doftoana, județul Bacău	4	63572	680
102	Teren	Doftoana	Punct Izlaz Lunca, localitate Doftoana, comuna Doftoana, județul Bacău	1	64687, 64694	3284
103	DN12A	Doftoana	DN12A, localitate Doftoana, comuna Doftoana, județul Bacău	1,2	-	12711
104	Punct Pârâul lui Ciulei	Doftoana	Punct Pârâul lui Ciulei, localitate Doftoana, comuna Doftoana, județul Bacău	1	64424	53
105	Str. Biserica Veche	Doftoana	Str. Biserica Veche, localitate Doftoana, comuna Doftoana, județul Bacău	1	63560	239
106	Str. Fabricii	Doftoana	Str. Fabricii, localitate Doftoana, comuna Doftoana, județul Bacău	1	65158	292
107	Str. Păcii	Doftoana	Str. Păcii, localitate Doftoana, comuna Doftoana, județul Bacău	1	65213	3896
108	Str. Parcului	Doftoana	Str. Parcului, localitate Doftoana, comuna Doftoana, județul Bacău	1	62115	652
109	Teren	Doftoana	Snatele Gării, localitate Doftoana, comuna Doftoana, județul Bacău	1	63048	1038
110	Teren	Doftoana	Punct Izlaz Lunca, localitate Doftoana, comuna Doftoana, județul Bacău	1	64676, 64685	30873
111	Teren	Doftoana	Punct Secăreanu, localitate Doftoana, comuna Doftoana, județul Bacău	1	-	33793
112	Str. Gării	Doftoana	Str. Gării, localitate Doftoana, comuna Doftoana, județul Bacău	1	62473	1499
113	Punct Izlaz Lunca	Doftoana	Punct Izlaz Lunca, localitate Doftoana, comuna Doftoana, județul Bacău	1	-	195
114	Str. Fântâna cu Apă Rece	Doftoana	Str. Fântâna cu Apă Rece, localitate Doftoana, comuna Doftoana, județul Bacău	1	-	74
115	Str. Pieței	Doftoana	Str. Pieței, localitate Doftoana, comuna Doftoana, județul Bacău	1	63520	74
116	Str. Orizontului	Doftoana	Str. Orizontului, localitate Doftoana, comuna Doftoana, județul Bacău	1	63884	581
117	Str. Agriculturului	Doftoana	Str. Agriculturului, localitate Doftoana, comuna Doftoana, județul Bacău	1	65182	394
118	Str. Izvorului	Doftoana	Str. Izvorului, localitate Doftoana, comuna Doftoana, județul Bacău	1	62474	528
119	Str. Proșperității	Doftoana	Str. Izvorului, localitate Doftoana, comuna Doftoana, județul Bacău	1	63518	95
120	Str. Garaului	Doftoana	Str. Proșperității, localitate Doftoana, comuna Doftoana, județul Bacău	1	63577	17
121	Str. Salcămiilor	Doftoana	Str. Garaului, localitate Doftoana, comuna Doftoana, județul Bacău	1	63576	176
122	Str. Crizantemelor	Doftoana	Str. Salcămiilor, localitate Doftoana, comuna Doftoana, județul Bacău	1	63578	1147
123	Str. Strungarului	Doftoana	Str. Crizantemelor, localitate Doftoana, comuna Doftoana, județul Bacău	1	63535	81
124	Str. Ciocârlei	Doftoana	Str. Strungarului, localitate Doftoana, comuna Doftoana, județul Bacău	1	63571	98
125	Str. Podeiului	Doftoana	Str. Ciocârlei, localitate Doftoana, comuna Doftoana, județul Bacău	1	63544	185
126	Str. Malului	Doftoana	Str. Podeiului, localitate Doftoana, comuna Doftoana, județul Bacău	1	63541	284
127	Str. Pârâului	Doftoana	Str. Malului, localitate Doftoana, comuna Doftoana, județul Bacău	1	63545	281
128	Str. Verii	Doftoana	Str. Pârâului, localitate Doftoana, comuna Doftoana, județul Bacău	1	65185	659
129	Str. Osoliului	Doftoana	Str. Verii, localitate Doftoana, comuna Doftoana, județul Bacău	1	65188	177
130	Str. Pinului	Doftoana	Str. Osoliului, localitate Doftoana, comuna Doftoana, județul Bacău	1,2	63563	996
131	Str. Zăvoi	Doftoana	Str. Pinului, localitate Doftoana, comuna Doftoana, județul Bacău	1	63410	123
132	Str. Visinului	Doftoana	Str. Zăvoi, localitate Doftoana, comuna Doftoana, județul Bacău	1	65192	123
133	Str. Muncii	Doftoana	Str. Visinului, localitate Doftoana, comuna Doftoana, județul Bacău	1	65186	97
134	Drum Seaca	Doftoana	Str. Muncii, localitate Doftoana, comuna Doftoana, județul Bacău	1	65169	443
135	Str. Constructorilor	Doftoana	Drum Seaca, localitate Doftoana, comuna Doftoana, județul Bacău	2	61839	610
136	Str. Liliacului	Doftoana	Str. Constructorilor, localitate Doftoana, comuna Doftoana, județul Bacău	2	64578	367
137	Str. Invățător Nicolae Verdes	Doftoana	Str. Liliacului, localitate Doftoana, comuna Doftoana, județul Bacău	2	63543	205
138	Str. Răchitei	Doftoana	Str. Invățător Nicolae Verdes, localitate Doftoana, comuna Doftoana, județul Bacău	1	63579	110
			Str. Răchitei, localitate Doftoana, comuna Doftoana, județul Bacău	2	65184	164

CENTRALIZATOR SPAȚII VERZI

Nr. fișă	Denumire	Localitate	Adresă	Secțiune plan	Nr. Cadastral	Suprafață spațiu verde [mp]
139	Str. Crâncului	Dofteana	Str. Crâncului, localitate Dofteana, comuna Dofteana, județul Bacău	2	65156	141
140	Teren	Dofteana	Str. Parcului nr. 12B, localitate Dofteana, comuna Dofteana, județul Bacău	1	65056, 65057	51392
141	Teren	Dofteana	Punct Lunca Dofteana, localitate Dofteana, comuna Dofteana, județul Bacău	1	64918	2549
Total suprafață:						246.533 mp

Președinte de ședință,
Consilier local Mihăiță Diaconu



Contrasemnează,
Secretarul general al comunei Dofteana
MARIANA SPOIALĂ